

ELEMENTOS PLANIMÉTRICOS

- Edifícios
- Igreja, Escola, Mina
- Montão de vento, Monte de água
- Campo de emergência, Favela
- Localidade
- Linhas transmissoras de energia, Cerca
- Linhas telefônicas
- Rodovias
- Auto-estrada pavimentada
- sem pavimentação
- camionete, camionete
- trilho, caminho e picada
- perfil de estrada federal, estadual
- Ferrovias
- tubo longo
- tubo estreito

CONVENÇÕES CARTOGRÁFICAS

- Elementos Planimétricos
- Elementos Hidrográficos
- Elementos Cartográficos



Convenções Simbólicas

Limites	Distrito	Sub-Distrito	Sector Censitário
---	---	---	---
---	---	---	---
---	---	---	---

Identificação

Distrito	Sub-Distrito	Sector Censitário	Sector Urbano	Sector Urbano Aglomerado Rural
---	---	---	---	---
---	---	---	---	---
---	---	---	---	---

MAPA MUNICIPAL ESTATÍSTICO

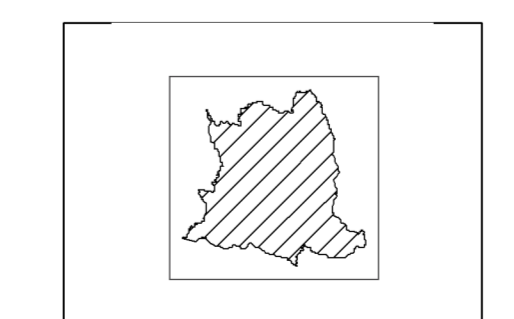
Escala: 1 : 125.000

Sistema de Coordenadas Geográficas em Latitudes e Longitudes - UTM 2000
 Coordenadas Planas - Referenciadas em UTM - SAD 80
 Copo de adimensionalidade UTM - Escala e Parâmetros - UTM 2000
 Atenuações de contornos de 10.000 a 500 m - regularizadas
 Este produto segue o modelo de mapeamento cartográfico de base cartográfica
 e está de acordo com as normas do Mapa Municipal Estatístico Brasileiro produzido pelo
 IBGE, CENSO 2010, em conformidade com o padrão de qualidade do Mapa Municipal Estatístico do IBGE,
 com atualização proveniente de diversas fontes, sem tratamento plano de
 projeção e utilização de elementos cartográficos.

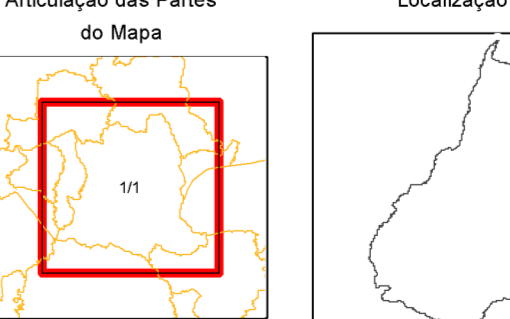
MINISTÉRIO DO PLANEJAMENTO, ORÇAMENTO E GESTÃO
 INSTITUTO BRASILEIRO DE GEOGRAFIA E ESTATÍSTICA
 DIRETORIA DE GEOCÓDigos e estatística
 Rua Nelson Brihi, 100 - Favela de Lacerda
 CEP: 20.071-001 - Rio de Janeiro

GEOCÓDIGO		NOME
Distrito	Sub-Distrito	PIRACANJUBA
0101000	0101000	

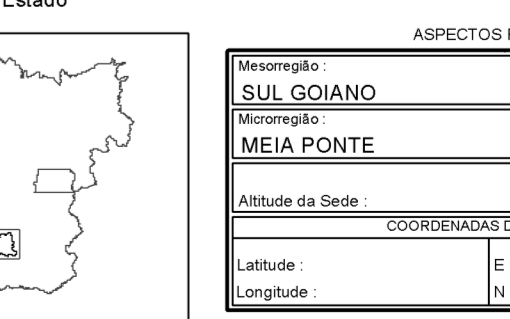
Localização do município no Mapeamento Sistemático



Articulação das Partes do Mapa



Localização no Estado



Piracanjuba - GO

ASPECTOS FÍSICOS

Acampamento	SUL GOIANO
População	MEIA PONTE
Altitude da Sede	
Coordenadas Geográficas	
Latitude	17 06 54.13 S
Longitude	48 58 53.46 W

IMPLEMENTAÇÃO

Coordenação Técnica	OCAR
Coordenação de Edições Territoriais	CETE
Unidade Produtora	
Unidade Estatística do IBGE	
Diagramação	
Centro de Documentação e Disseminação de Informação	CCDI

COR MAGENTA - Levantamentos por GPS alocu imagens de Satélites
 COR VERDE - Levantamento georreferenciado sem convenções cartográficas