São Miguel do Araguaia-GO

5220207

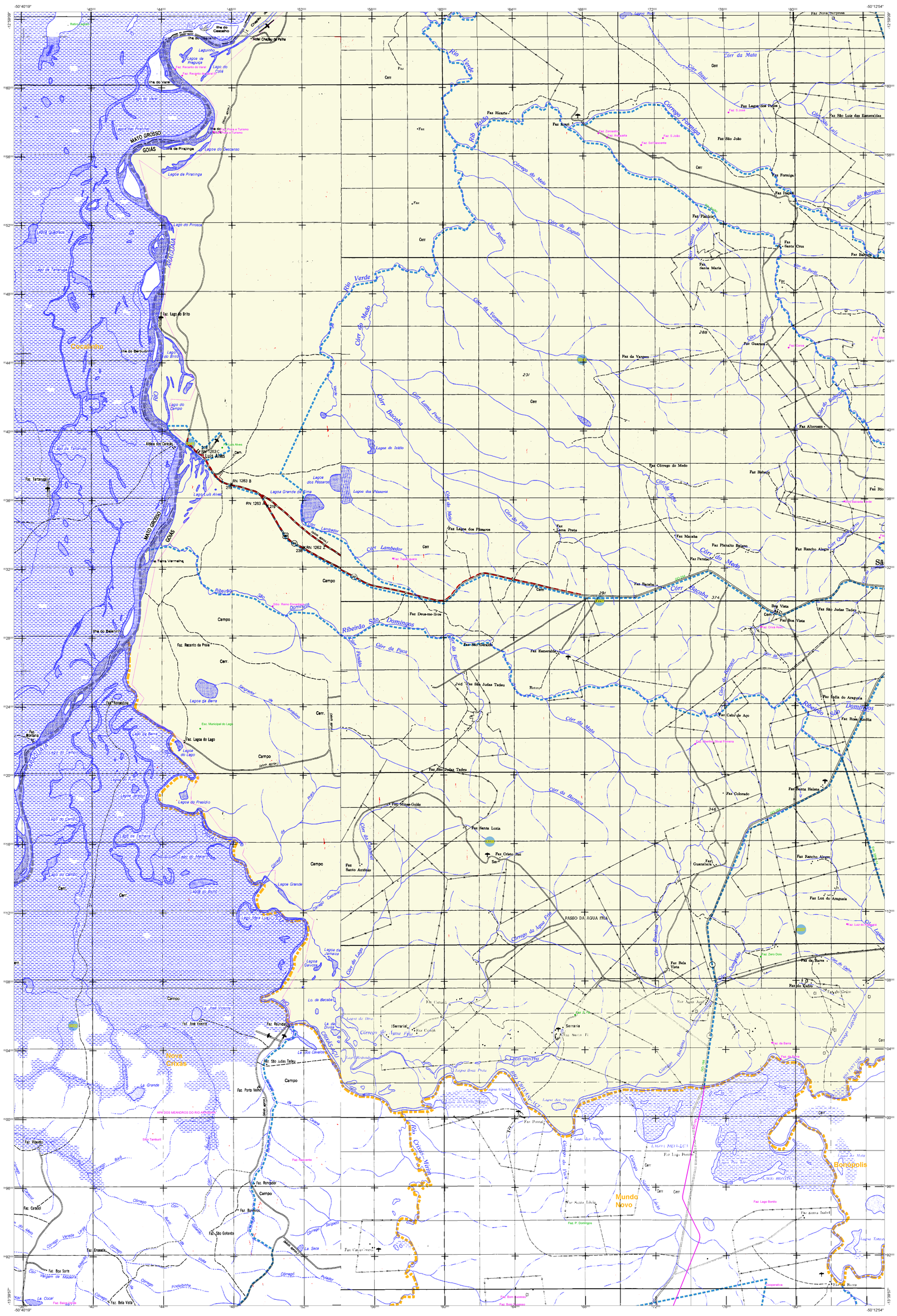
MATO GROSSO
GOIÁS
Luiz Alves
Nova Crixás
Mundo Novo
Bonópolis
Rio Verde
Rio Araguaia
Ribeirão São Domingos
Córrego Formiga
Córr da Mata
Córr Bacaba
Córr do Medo
Córr Lambedor
Lagoa da Piratinga
Lagoa do Piroca
Lagoa do Presídio
Lagoa Grande
Lagoa dos Pássaros
Faz Ricarte
Faz São João
Faz Formiga
Faz Santa Cruz
Faz Santa Maria
Faz da Vargem
Faz Guarani
Faz Alterosa
Faz Córrego do Medo
Faz Lagoa dos Pássaros
Faz Lama Preta
Faz Macaúba
Faz Planalto Belano
Faz Rancho Alegre
Faz Bacaba
Faz Deus-me-livre
Faz São Judas Tadeu
Faz Esmeralda
Faz Boa Vista
Faz Índia do Araguaia
Faz Cabo de Aço
Faz Colorado
Faz Santa Helena
Faz Santa Luzia
Faz Cristo Rei
Faz Guanabara
Faz Luiz do Araguaia
Faz Bela Vista
Faz da Barra
Faz do Meio
Faz Porto Velho
Faz Rondador
Faz Bandeira
Faz São Gotardo
Faz Bela Vista
Faz Boa Sorte
Faz Erosada
Faz Carnaúl
Faz Boa Esperança
Faz Santa Isabel
Faz Lago Bonito
Faz P. Domingos
Faz Boa Esperança
Faz Boa Sorte
Faz Boa Vista
Faz Boa Esperança
Faz Boa Esperança
Faz Boa Esperança

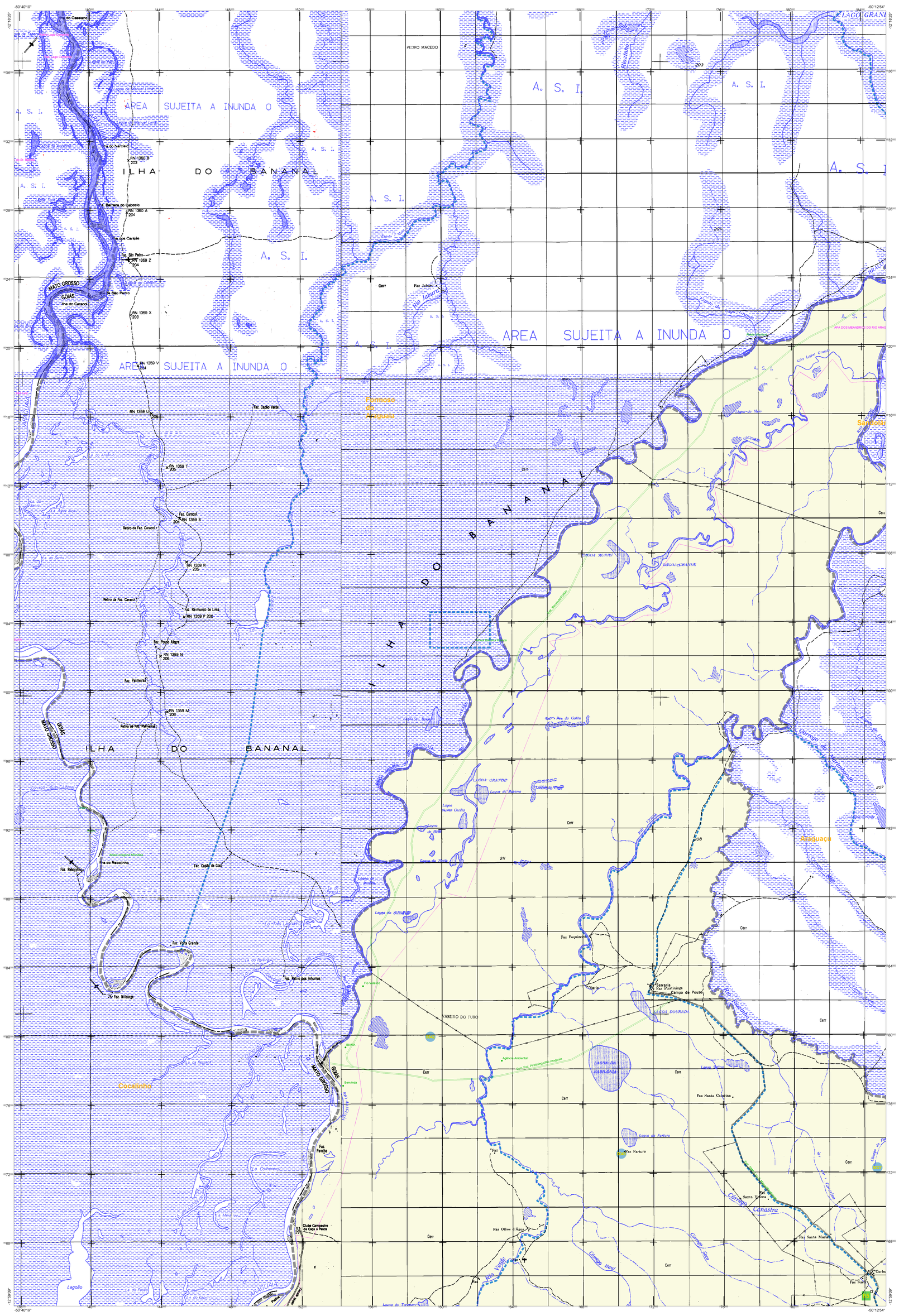

CONVENÇÕES CARTOGRÁFICAS

ELEMENTOS PLANIMÉTRICOS

Edificações
- Igreja. Escola. Mina
- Moinho de vento. Moinho de água
- Campo de emergência. Farol
- Localidades

Linha transmissora de energia. Cerca
Linha telefônica

Rodovias
- auto-estrada
- pavimentada
- sem pavimentação
- sem pavimentação (trilha / picada)
- caminho carroçável
- trilha, caminho e picada
- prefixo de estrada: federal, estadual

Ferrovias
- bitola larga
- bitola estreita

ELEMENTOS ALTIMÉTRICOS

- Ponto trigonométrico. Referência de nível
- Ponto astronômico. Ponto barométrico
- Cota comprovada
- Superfície deformada. Areia

ELEMENTOS DE HIDROGRAFIA

- Curso d'água intermitente
- Lago ou lagoa intermitente
- Terreno sujeito a inundação. Salina
- Brejo ou pântano
- Poço (água). Nascente
- Rápidos e cataratas grandes
- Rápidos e cataratas
- Rocha submersa e a descoberto
- Molhe e represa: terra e alvenaria
- Ancoradouro. Rio seco ou de aluvião
- Recife rochoso

ATUALIZAÇÕES CARTOGRÁFICAS
COR MAGENTA - Levantamentos por GPS e/ou Imagens de Satélites
COR VERDE - Lançamento aproximado sem comprovação cartográfica

Convenções Temáticas			
Limites: Distrital			
Sub-Distrital			
Setor Censitário			
Identificação			
Distrito	Sub-Distrito	Setor Rural	Setor Urbano Aglomerado Rural
05	05	001 R	001 A 002 A 003 A

LIMITES
- internacional
- interestadual
- intermunicipal
- áreas especiais

(aproximado)

OBS: Os limites provenientes das folhas raster, representadados na cor preta estão desatualizados e devem ser desconsiderados

MAPA MUNICIPAL ESTATÍSTICO

ESCALA : 1 : 100,000

0 1000 2000 3000 4000 5000 m

Sistema de Coordenadas Geográfico em Latitude/Longitude - SIRGAS2000
Coordenadas Plano-Retangulares em UTM - SAD 69
Origem da quilometragem UTM: Equador e Meridiano WGr. 51
Acrescidas as constantes de 10.000 e 500 Km respectivamente

Este produto integra a coleção de mapas municipais gerados de forma semi-automatizada, a partir da junção das folhas do Mapeamento Sistemático Brasileiro produzida pelo IBGE, DSG e outros, em formato raster e/ou vetorial e da Malha Municipal Digital do IBGE, com atualização proveniente de diversas fontes, sem tratamento pleno de integração e completude dos elementos cartográficos.

MINISTÉRIO DO PLANEJAMENTO, ORÇAMENTO E GESTÃO
INSTITUTO BRASILEIRO DE GEOGRAFIA E ESTATÍSTICA
A DIRETORIA DE GEOCIÊNCIAS agradece a gentileza da comunicação de falhas ou omissões verificadas neste mapa.
AV. Brasil, 15 671 - Parada de Lucas
Rio de Janeiro-RJ - CEP.21.241-051

IBGE - DIREITOS DE REPRODUÇÃO RESERVADOS

Divisão Político-Administrativa

GEOCÓDIGO Distrito	GEOCÓDIGO Subdistrito	NOME
522020705	52202070500	SÃO MIGUEL DO ARAGUAIA

Localização do município no Mapeamento Sistemático

Fonte: Mapa Índice do Brasil - IBGE

Articulação das Partes do Mapa

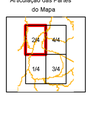

Localização no Estado

CRONOLOGIA

MALHA TERRITORIAL	
EDIÇÃO	7/8/2010
Informações relativas a documentação básica e atualização	Consultar Metadados

São Miguel do Araguaia - GO

ASPECTOS FÍSICOS

Mesorregião : NOROESTE GOIANO
Microrregião : SAO MIGUEL DO ARAGUAIA
Altitude da Sede : Área :

COORDENADAS DA SEDE

		MC
Latitude :	E : 590667.68	51
Longitude :	N : 8532295.6	

IMPLEMENTAÇÃO

Coordenação Técnica: Coordenação de Cartografia	CCAR
Coordenação Temática: Coordenação de Estruturas Territoriais	CETE
Unidades Produtoras: Unidades Estaduais do IBGE	
Disseminação: Centro de Documentação e Disseminação da Informação	CDDI

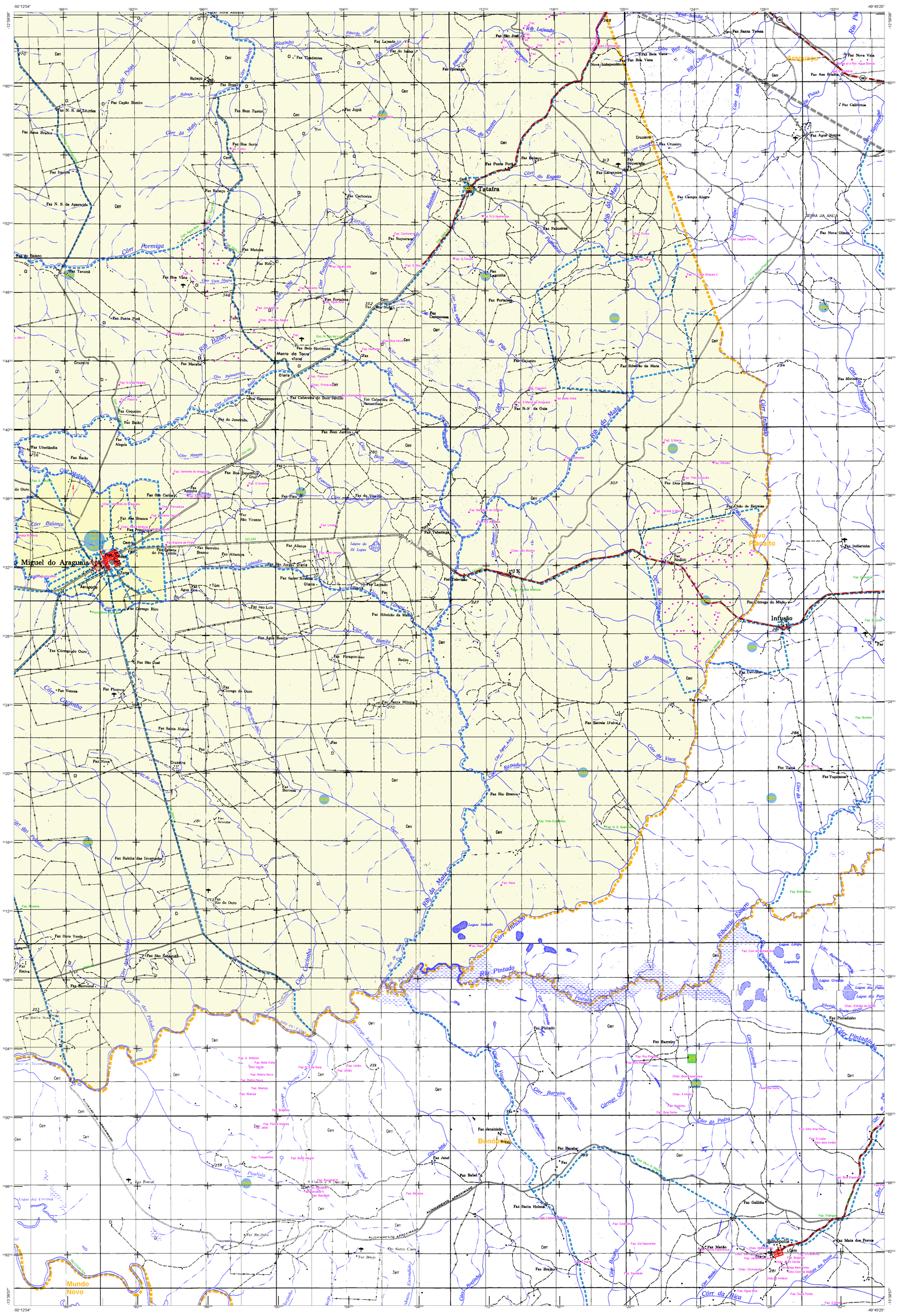
São Miguel do Araguaia
Tataíra
Morro do Torre
Olaria
Novo Planalto
Infusão
Bonópolis
Mundo Novo
Córr Pormiga
Rio Balsa
Rio Pintado
Córr Balança
Córr da Mata
Rio da Mata
Córr Lajeado
Córr Pintadinho
Córr da Pedra
Córr da Rica
Córr Barreiro Branco
Córr Cocalinho
Córr Inhuma
Córr Cocomba
Córr Agua Bonita
Córr Cocoriba
Córr Rapadura
Córr Paulista
Ribeirão Escuro
Córr Pintadinho
Córr Lajeado
Córr Lindo
Rio Plata
Rio Chuva
Córr Boa Vista
Córr Rio Preto
Córr Rio Verde
Córr Rio Branco
Córr Rio Pindaíba
Córr Rio Pindaíba
Córr Rio Preto
Córr Rio Verde
Córr Rio Branco

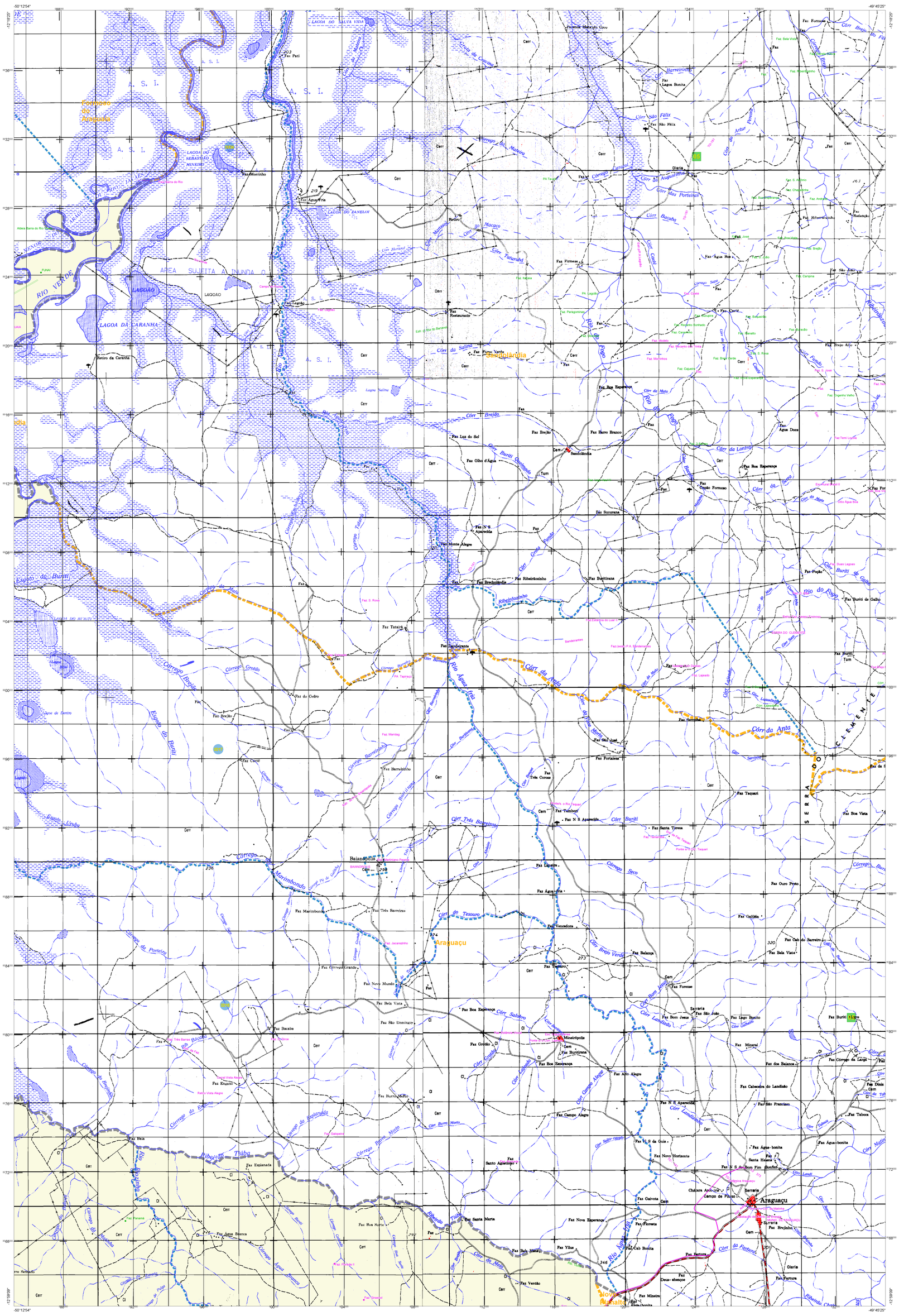
Sandolândia
Araguaçu
Baianópolis
Minaçolândia
Nova Aliança
Serraria
Olaria
Campo de Pouso
Campo Alegre
Santo Antônio
Rio Araguaia
Rio do Peixe
Rio Verde
Rio Água Fria
Rio Ribeirão Truba
Rio Ribeirão Chaves
Rio Ribeirão Lajinha
Rio Ribeirão Ribeirão
Rio Ribeirão Ribeirão
Rio Ribeirão Ribeirão