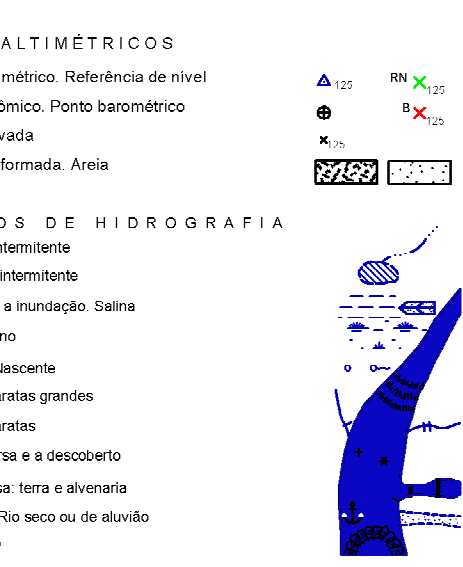


ELEMENTOS PLANIMÉTRICOS

- Estações: Igreja, Escola, Mina, Monte de vento, Molino de água, Campo de emergência, Favela, Localidade
- Linhas de transmissão de energia: Cereja
- Redução: Auto-estrada pavimentada, sem pavimentação, caminho e pista, perfil de estrada federal, estadual, Favela, linha longa, linha estreita

CONVENÇÕES CARTOGRÁFICAS

- ELEMENTOS ALTIMÉTRICOS**:
 - Ponto trigonométrico, Referência de nível
 - Ponto astronômico, Ponto barométrico
 - Cota contornada
 - Quilômetro altimétrico, Anel
- ELEMENTOS DE HIDROGRAFIA**:
 - Colete de água
 - Lago ou lago intermitente
 - Tanque sujeito a inundação: Diaria, Sazonal, Intermitente
 - Projeto de irrigação
 - Rijado e cabeleira grandes
 - Rijado e cabeleira
 - Reserva hídrica e afluente
 - Mulhe e represa: forta e diversiva
 - Acessório: Rio seco ou de aluvão
 - Rio: riocho



Convenções Temáticas

Distrito	Sub-Distrito	Satur Rural	Satur Urbano	Satur Litorâneo	Satur Agrícola Rural
[Círculo Verde]	[Círculo Verde]	[Círculo Verde]	[Círculo Verde]	[Círculo Verde]	[Círculo Verde]

LIMITES

- internacional
- estadual
- intermunicipal
- áreas especiais

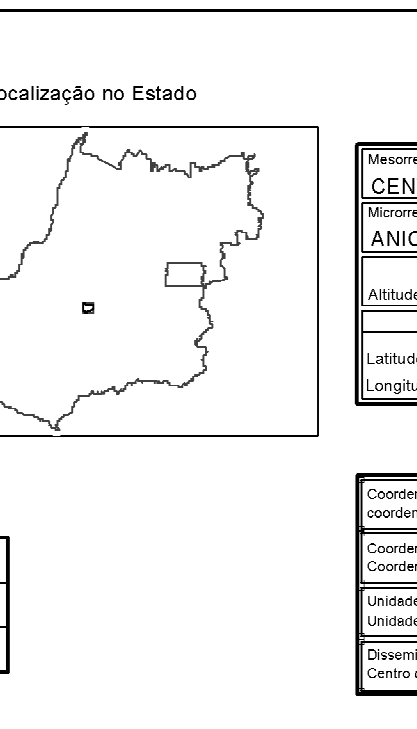
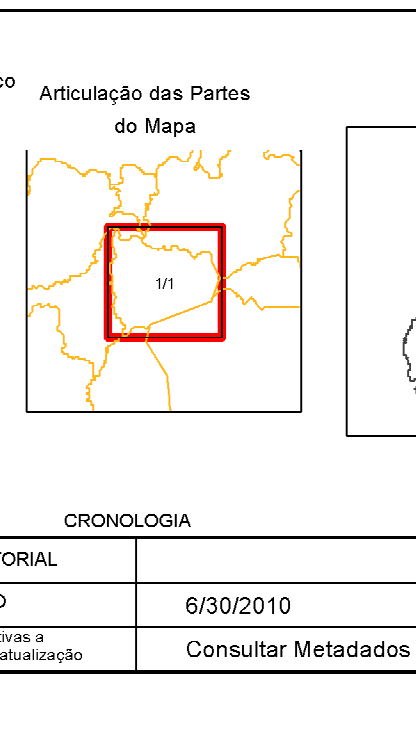
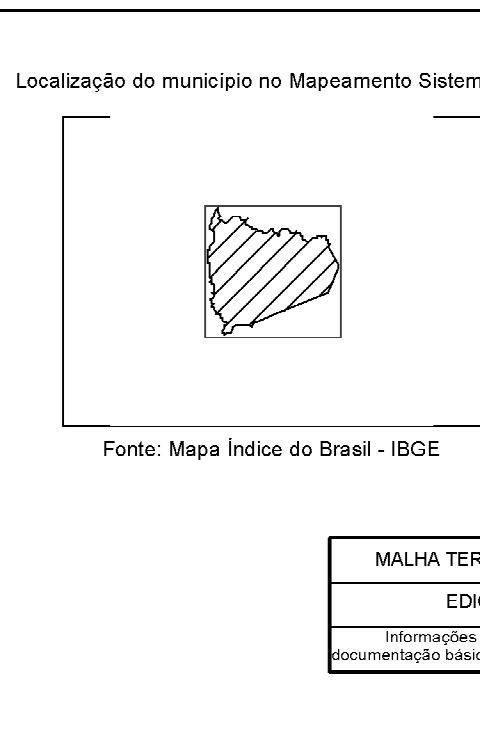
Obs: Os limites provenientes das folhas raster, representados na cor preta estão desatualizados e devem ser desconsiderados.

MAPA MUNICIPAL ESTATÍSTICO

Escala: 1:50.000

Sistema de Coordenadas Geográficas em Latitudes/Longitudes - SIRGAS 2000
 Coordenada Plana - Referência em UTM - SAD 80
 Origem de coordenadas UTM - Equador e Meridiano - 100° 00' 00"
 Amplitude de coordenadas em 10.000.000 metros
 Este produto segue o modelo de mapa municipal estatístico de base geoespacial, a partir da junção dos dados de mapas municipais estatísticos produzidos pelo IBGE, 2010 e outros, em formato raster, e a partir da base de dados do IBGE, com atualização constante de dados locais, um trabalho de campo de campo e atualização dos dados estatísticos.

GEOCÓDIGO		NOME
3200000	3200000	TURVÂNIA



ASPECTOS FÍSICOS

Coordenada Territorial	CCAR
Coordenada Territorial	CETE
Coordenada Territorial	CETE
Coordenada Territorial	CETE
Coordenada Territorial	CETE

Turvânia - GO

Coordenada Territorial	CCAR
Coordenada Territorial	CETE
Coordenada Territorial	CETE
Coordenada Territorial	CETE
Coordenada Territorial	CETE

CRONOLOGIA

EDIÇÃO	8/30/2010
Informações relativas a documentação básica e atualização	Consultar Metadados