

ELEMENTOS PLANIMÉTRICOS

- Edifícios
- Igreja, Escola, Mina
- Moinho de vento, Moinho de água
- Campo de emergência, Páteo
- Localidades
- Linha transmissora de energia, Cerca
- Linha telefônica
- Rodovias
- auto-estrada
- pavimentada
- sem pavimentação
- caminho campocível
- trilha, caminho e picada
- perfilso de estrada, rodovia, estadual
- Ferrovias
- bitola larga
- bitola estreita

CONVENÇÕES CARTOGRÁFICAS

- Elementos Altimétricos
- Ponto trigonométrico, Referência de nível
- Ponto astronômico, Ponto barométrico
- Cota composta
- Superfície deformada, Área

ELEMENTOS DE HIDROGRAFIA

- Curso d'água intermitente
- Lago ou lagoa intermitente
- Terreno sujeito a inundação, Salina
- Brço ou pântano
- Rio(s) iguais, Nascente
- Rápido e cachoeira grandes
- Rápido e cachoeira pequenas
- Rocha submersa e a descoberto
- Molhe e represa, Terra e alvenaria
- Ancoradouro, Rio seco ou de auxílio
- Recife rochoso

CONVENÇÕES TEMÁTICAS

- Limites: Distrital, Sub-Distrital, Setor Censitário
- Distrito, Sub-Distrito, Setor Urbano, Setor Rural, Aglomerado Rural

LIMITES

- Internacional
- Intermunicipal
- Intermunicipal
- Áreas especiais

MAPA MUNICIPAL ESTATÍSTICO

Escala: 1:100.000

Sistema de Coordenadas Geográficas em Latitudes Longitudes - (SRG 43000)

Coordenadas Geográficas em UTM - (SRG 31000)

Origem de coordenadas UTM: Equador e Meridiano

Proj.: UTM, Datum: S. 56, Escala: 630957.344

Este produto integra o conjunto de mapas municipais produzidos no âmbito do projeto de mapeamento estatístico municipal desenvolvido pelo IBGE, cujo objetivo é fornecer informações geográficas e estatísticas para o planejamento e a administração pública municipal.

MINISTÉRIO DO PLANEJAMENTO, ORÇAMENTO E GESTÃO

INSTITUTO BRASILEIRO DE GEOGRAFIA E ESTATÍSTICA

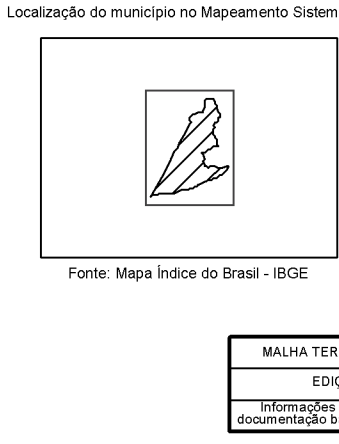
SECRETARIA DE GEOGRAFIA, ESTATÍSTICA E SISTEMAS DE INFORMACÃO

COORDENADORIA DE Mapeamento Estatístico Municipal

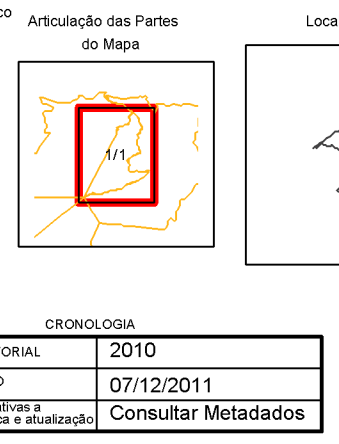
BRASÍLIA, 07/12/2011

REGIÃO	Estado	Município
Nordeste	Maranhão	Água Doce do Maranhão

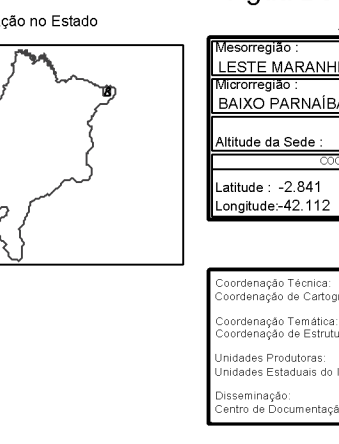
Localização do município no Mapeamento Sistemático



Articulação das Partes do Mapa



Localização no Estado



Água Doce do Maranhão - MA

ASPECTOS FÍSICOS	
Mesorregião	LESTE MARANHENSE
Microrregião	BAIXO PARNAYBA MARANHENSE
Altitude da Sede	Área
Latitude	Longitude
IMPLEMENTAÇÃO	
Coordenação Técnica	CEB
Coordenação de Campo	CEB
Coordenação de Tratada	CEB
Coordenação de Edição e Impressão	CEB
Coordenação de Diagramação	CEB
Coordenação de Correção de Provas	CEB
Coordenação de Impressão	CEB
Coordenação de Distribuição	CEB