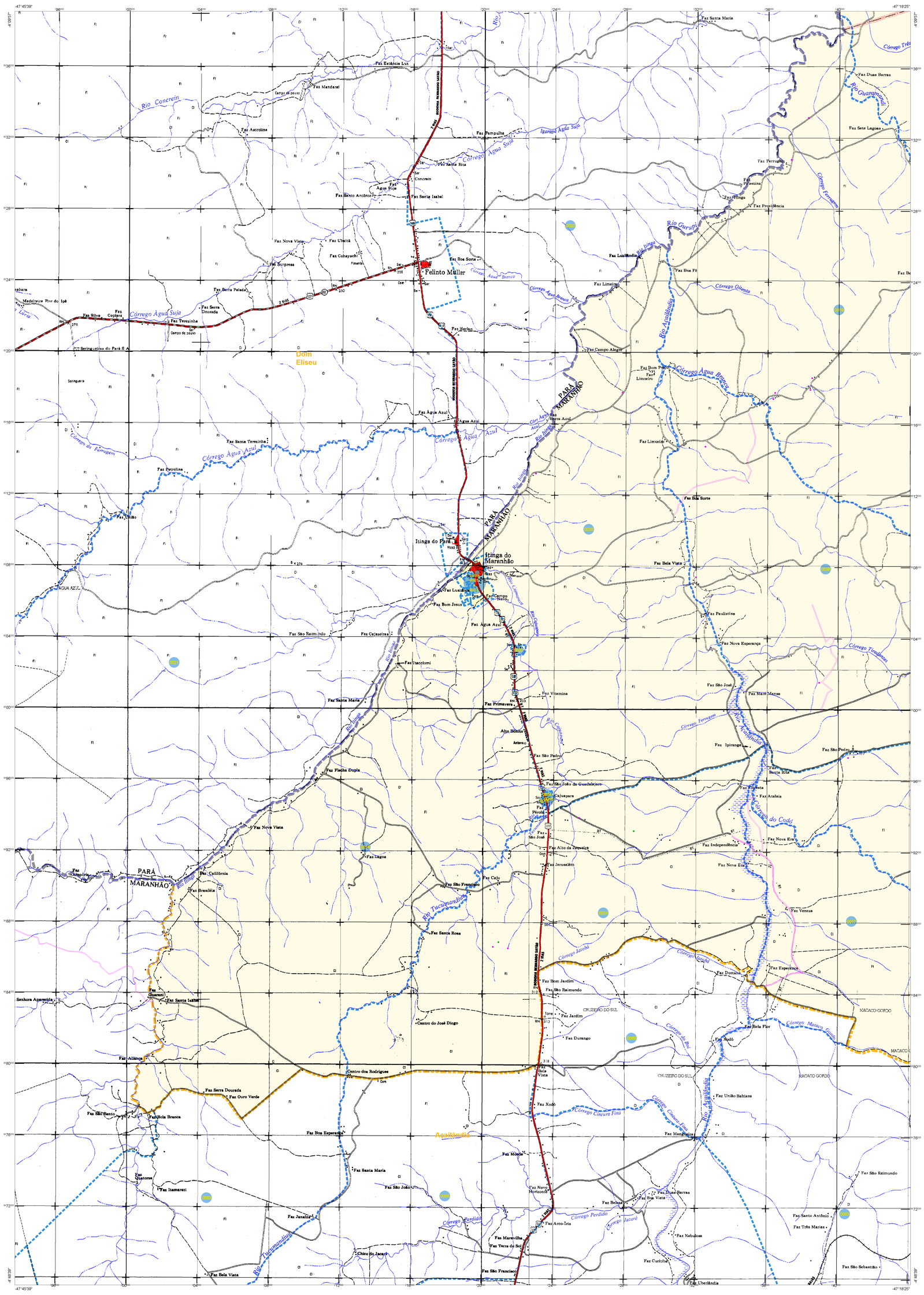
Felinto Muller
Itinga do Maranhão
Itinga do Pará
Dom Eliseu
Agostinópolis
PARÁ
MARANHÃO
Rio Gurupi
Rio Tocantins
Rio Araguaia
Rio Tocantinzinho
Rio Concrein
Rio Linguá
Rio Caiapó
Rio Quatro Irmãos
Rio Cajueiro
Rio Cajueiro Pequeno
Rio Tucumanzinho
Rio Arapiranga
Rio Cocalinho
Rio Cocalinho Pequeno
Rio Cocalinho Grande
Rio Cocalinho Médio
Rio Cocalinho Médio Pequeno
Rio Cocalinho Médio Grande
Rio Cocalinho Médio Médio
Rio Cocalinho Médio Médio Pequeno
Rio Cocalinho Médio Médio Grande
Rio Cocalinho Médio Médio Médio
Rio Cocalinho Médio Médio Médio Pequeno
Rio Cocalinho Médio Médio Médio Grande
Rio Cocalinho Médio Médio Médio Médio
Rio Cocalinho Médio Médio Médio Médio Pequeno
Rio Cocalinho Médio Médio Médio Médio Grande
Rio Cocalinho Médio Médio Médio Médio Médio
Rio Cocalinho Médio Médio Médio Médio Médio Pequeno
Rio Cocalinho Médio Médio Médio Médio Médio Grande
Rio Cocalinho Médio Médio Médio Médio Médio Médio
Rio Cocalinho Médio Médio Médio Médio Médio Médio Pequeno
Rio Cocalinho Médio Médio Médio Médio Médio Médio Grande
Rio Cocalinho Médio Médio Médio Médio Médio Médio Médio
Rio Cocalinho Médio Médio Médio Médio Médio Médio Médio Pequeno
Rio Cocalinho Médio Médio Médio Médio Médio Médio Médio Grande
Rio Cocalinho Médio Médio Médio Médio Médio Médio Médio Médio
Rio Cocalinho Médio Médio Médio Médio Médio Médio Médio Médio Pequeno
Rio Cocalinho Médio Médio Médio Médio Médio Médio Médio Médio Grande
Rio Cocalinho Médio Médio Médio Médio Médio Médio Médio Médio Médio
Rio Cocalinho Médio Médio Médio Médio Médio Médio Médio Médio Médio Pequeno
Rio Cocalinho Médio Médio Médio Médio Médio Médio Médio Médio Médio Grande
Rio Cocalinho Médio Médio Médio Médio Médio Médio Médio Médio Médio Médio
Rio Cocalinho Médio Médio Médio Médio Médio Médio Médio Médio Médio Médio Pequeno
Rio Cocalinho Médio Médio Médio Médio Médio Médio Médio Médio Médio Médio Grande
Rio Cocalinho Médio Médio Médio Médio Médio Médio Médio Médio Médio Médio Médio
Rio Cocalinho Médio Médio Médio Médio Médio Médio Médio Médio Médio Médio Médio Pequeno
Rio Cocalinho Médio Médio Médio Médio Médio Médio Médio Médio Médio Médio Médio Grande
Rio Cocalinho Médio Médio Médio Médio Médio Médio Médio Médio Médio Médio Médio Médio
Rio Cocalinho Médio Médio Médio Médio Médio Médio Médio Médio Médio Médio Médio Médio Pequeno
Rio Cocalinho Médio Médio Médio Médio Médio Médio Médio Médio Médio Médio Médio Médio Grande
Rio Cocalinho Médio Médio Médio Médio Médio Médio Médio Médio Médio Médio Médio Médio Médio
Rio Cocalinho Médio Médio Médio Médio Médio Médio Médio Médio Médio Médio Médio Médio Médio Pequeno
Rio Cocalinho Médio Médio Médio Médio Médio Médio Médio Médio Médio Médio Médio Médio Médio Grande
Rio Cocalinho Médio Médio Médio Médio Médio Médio Médio Médio Médio Médio Médio Médio Médio Médio
Rio Cocalinho Médio Médio Médio Médio Médio Médio Médio Médio Médio Médio Médio Médio Médio Médio Pequeno
Rio Cocalinho Médio Médio Médio Médio Médio Médio Médio Médio Médio Médio Médio Médio Médio Médio Grande
Rio Cocalinho Médio Médio Médio Médio Médio Médio Médio Médio Médio Médio Médio Médio Médio Médio Médio
Rio Cocalinho Médio Médio Médio Médio Médio Médio Médio Médio Médio Médio Médio Médio Médio Médio Médio Pequeno
Rio Cocalinho Médio Médio Médio Médio Médio Médio Médio Médio Médio Médio Médio Médio Médio Médio Médio Grande
Rio Cocalinho Médio Médio Médio Médio Médio Médio Médio Médio Médio Médio Médio Médio Médio Médio Médio Médio
Rio Cocalinho Médio Médio Médio Médio Médio Médio Médio Médio Médio Médio Médio Médio Médio Médio Médio Médio Pequeno
Rio Cocalinho Médio Médio Médio Médio Médio Médio Médio Médio Médio Médio Médio Médio Médio Médio Médio Médio Grande
Rio Cocalinho Médio Médio Médio Médio Médio Médio Médio Médio Médio Médio Médio Médio Médio Médio Médio Médio Médio
Rio Cocalinho Médio Médio Médio Médio Médio Médio Médio Médio Médio Médio Médio Médio Médio Médio Médio Médio Médio Pequeno
Rio Cocalinho Médio Médio Médio Médio Médio Médio Médio Médio Médio Médio Médio Médio Médio Médio Médio Médio Médio Grande
Rio Cocalinho Médio Médio Médio Médio Médio Médio Médio Médio Médio Médio Médio Médio Médio Médio Médio Médio Médio Médio
Rio Cocalinho Médio Médio Médio Médio Médio Médio Médio Médio Médio Médio Médio Médio Médio Médio Médio Médio Médio Médio Pequeno
Rio Cocalinho Médio Médio Médio Médio Médio Médio Médio Médio Médio Médio Médio Médio Médio Médio Médio Médio Médio Médio Grande
Rio Cocalinho Médio Médio Médio Médio Médio Médio Médio Médio Médio Médio Médio Médio Médio Médio Médio Médio Médio Médio Médio
Rio Cocalinho Médio Médio Médio Médio Médio Médio Médio Médio Médio Médio Médio Médio Médio Médio Médio Médio Médio Médio Médio Pequeno
Rio Cocalinho Médio Médio Médio Médio Médio Médio Médio Médio Médio Médio Médio Médio Médio Médio Médio Médio Médio Médio Médio Grande
Rio Cocalinho Médio
Rio Cocalinho Médio Pequeno
Rio Cocalinho Médio Grande
Rio Cocalinho Médio
Rio Cocalinho Médio Pequeno
Rio Cocalinho Médio Grande
Rio Cocalinho Médio

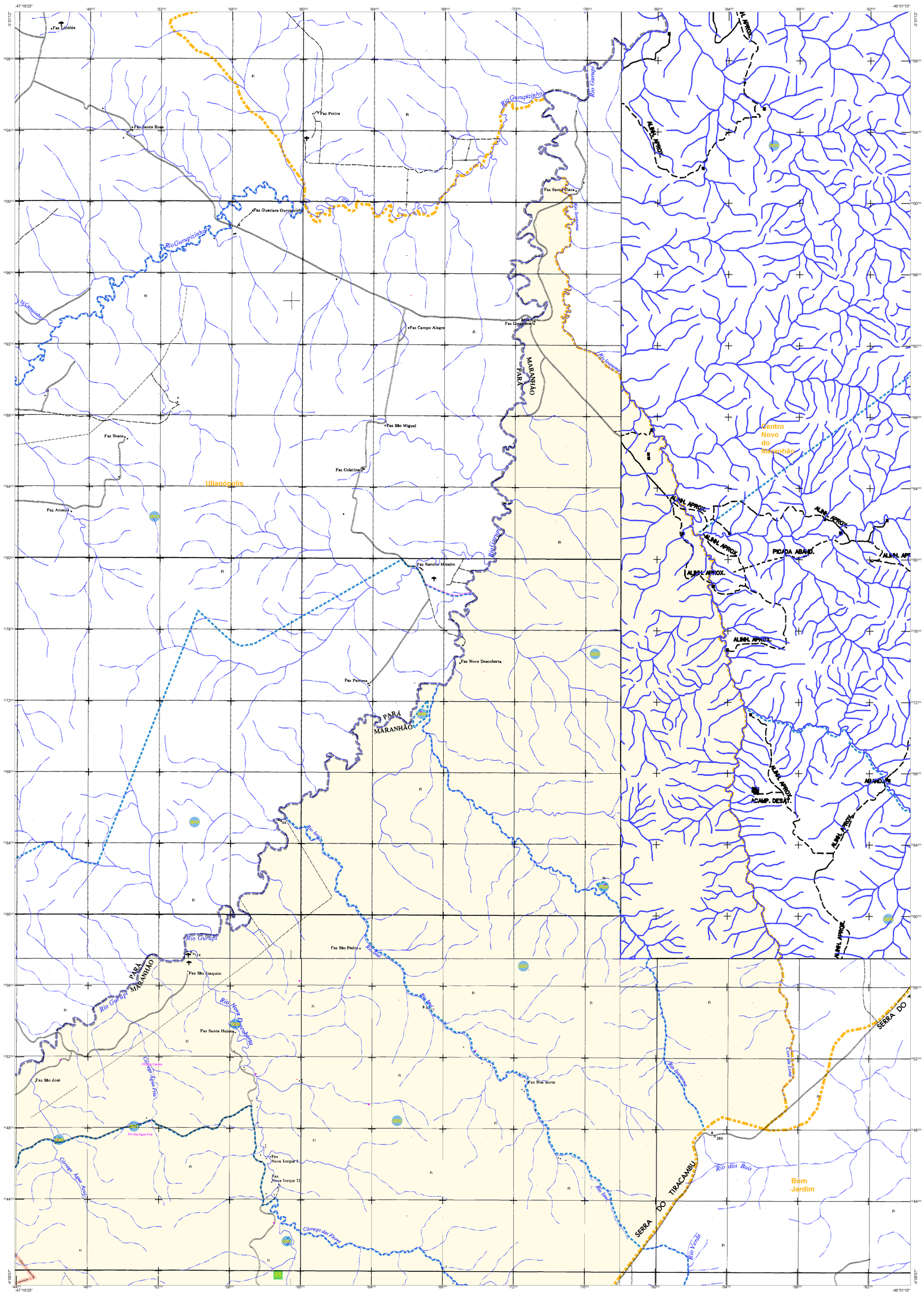

CONVENÇÕES CARTOGRÁFICAS

ELEMENTOS PLANIMÉTRICOS

Edificações
- Igreja. Escola. Mina
- Moinho de vento. Moinho de água
- Campo de emergência. Farol
- Localidades

Linha transmissora de energia. Cerca
Linha telefônica

Rodovias
- auto-estrada
- pavimentada
- sem pavimentação
- sem pavimentação
- caminho carroçável
- trilha, caminho e picada
- prefixo de estrada: federal, estadual

Ferrovias
- bitola larga
- bitola estreita

ELEMENTOS ALTIMÉTRICOS

- Ponto trigonométrico. Referência de nível
- Ponto astronômico. Ponto barométrico
- Cota comprovada
- Superfície deformada. Areia

ELEMENTOS DE HIDROGRAFIA

- Curso d'água intermitente
- Lago ou lagoa intermitente
- Terreno sujeito a inundação. Salina
- Brejo ou pântano
- Poço (água). Nascente
- Rápidos e cataratas grandes
- Rápidos e cataratas
- Rocha submersa e a descoberto
- Molhe e represa: terra e alvenaria
- Ancoradouro. Rio seco ou de aluvião
- Recife rochoso

ATUALIZAÇÕES CARTOGRÁFICAS
COR MAGENTA - Levantamentos por GPS e/ou Imagens de Satélites
COR VERDE - Lançamento aproximado sem comprovação cartográfica

Convenções Temáticas			
Limites: Distrital / Sub-Distrital / Setor Censitário			
Identificação			
Distrito	Sub-Distrito	Setor Rural	Setor Urbano Aglomerado Rural
05	05	0001	0001

LIMITES
- internacional
- interestadual
- intermunicipal
- áreas especiais

(aproximado)

OBS: Os limites provenientes das folhas raster, representadas na cor preta estão desatualizados e devem ser desconsiderados

MAPA MUNICIPAL ESTATÍSTICO

ESCALA : 1 : 100,000

0 1000 2000 3000 4000 5000 m

Sistema de Coordenadas Geográfico em Latitude/Longitude - SIRGAS2000
Coordenadas Plano-Retangulares em UTM - SAD 69
Origem da quilometragem UTM: Equador e Meridiano WGr. 45
Acrescidas as constantes de 10.000 e 500 Km respectivamente

Este produto integra a coleção de mapas municipais gerados de forma semi-automatizada, a partir da junção das folhas do Mapeamento Sistemático Brasileiro produzida pelo IBGE, DSG e outros, em formato raster e/ou vetorial e da Malha Municipal Digital do IBGE, com atualização proveniente de diversas fontes, sem tratamento pleno de integração e completude dos elementos cartográficos.

MINISTÉRIO DO PLANEJAMENTO, ORÇAMENTO E GESTÃO
INSTITUTO BRASILEIRO DE GEOGRAFIA E ESTATÍSTICA
A DIRETORIA DE GEOCIÊNCIAS agradece a gentileza da comunicação de falhas ou omissões verificadas neste mapa.
AV. Brasil, 15 671 - Parada de Lucas
Rio de Janeiro-RJ - CEP 21.241-051

© IBGE - DIREITOS DE REPRODUÇÃO RESERVADOS

Divisão Político-Administrativa

GEOCÓDIGO		NOME
Distrito	Subdistrito	
210042705	210542705000	Itinga do Maranhão

Itinga do Maranhão - MA

Localização do município no Mapeamento Sistemático

Fonte: Mapa Índice do Brasil - IBGE

Articulação das Partes do Mapa

Localização no Estado

CRONOLOGIA

MALHA TERRITORIAL	2010
EDIÇÃO	07/08/2011
Informações relativas a documentação básica e atualização	Consultar Metadados

ASPECTOS FÍSICOS

Mesorregião : OESTE MARANHENSE		
Microrregião : IMPERATRIZ		
Altitude da Sede :	Área :	
COORDENADAS DA SEDE		
Latitude : -4.45	E : 219669.79	MC
Longitude : -47.526	N : 9507649.99	45

IMPLEMENTAÇÃO

Coordenação Técnica: Coordenação de Cartografia	CCAR
Coordenação Temática: Coordenação de Estruturas Territoriais	CETE
Unidades Produtoras: Unidades Estaduais do IBGE	
Disseminação: Centro de Documentação e Disseminação da Informação	CDDI

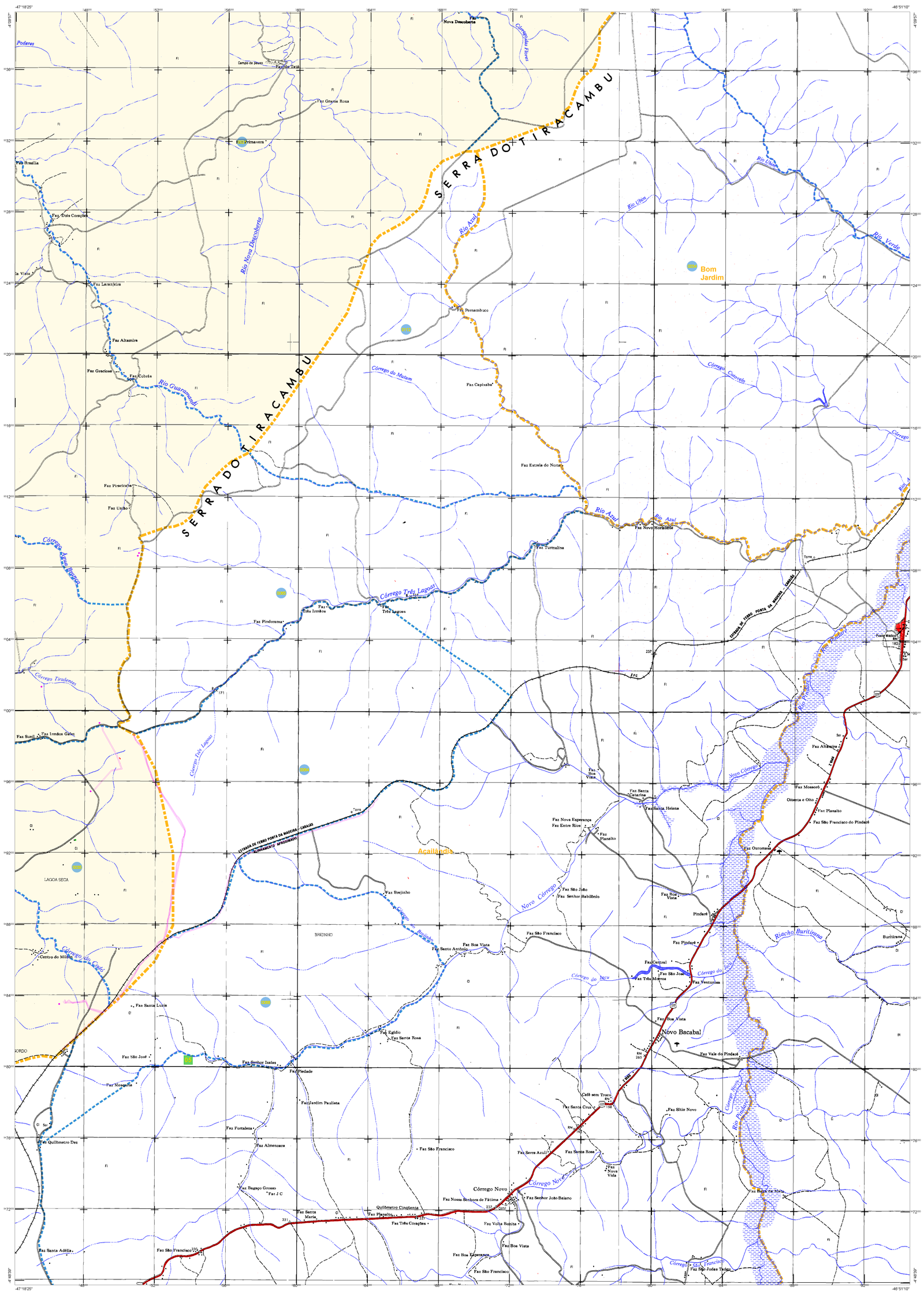
SERRA DO TIRACAMBU
Bom Jardim
Acailândia
Novo Bacabal
Córrego Novo
Rio Azul
Rio Verde
Rio Pindaré
Riacho Buritirana
Córrego Três Lagoas
Córrego Novo
Faz Nova Descoberta
Faz Grama Roxa
Faz Primavera
Faz Brasília
Faz Dois Corações
Faz Laranjeira
Faz Altamira
Faz Graciosa
Faz Cobrás
Faz Pernambuco
Faz Capixaba
Faz Estrela do Norte
Faz Novo Horizonte
Faz Turmalina
Faz Três Irmãos
Faz Pindorama
Faz Sutil
Faz Irmãos Gales
Faz Boa Vista
Faz Santa Catarina
Faz Santa Helena
Faz Nova Esperança
Faz Entre Rios
Faz Planalto
Faz Ouromar
Faz Mossoró
Oitenta e Oito
Faz São Francisco do Pindaré
Faz Alcatraz
Faz Brejinho
Faz São João
Faz Senhor Batilênio
Faz Santo Antônio
Faz Boa Vista
Faz São Francisco
Pindaré
Faz Central
Faz Três Morros
Faz Venturosa
Faz Vale do Pindaré
Faz Sítio Novo
Faz Santa Cruz
Faz Serra Azul
Faz Santa Rosa
Faz Nova Vida
Faz Boa Esperança
Faz Volta Bonita
Faz Senhor João Baiano
Faz Nossa Senhora de Fátima
Faz Três Corações
Faz Santa Maria
Faz Santa Adélia
Faz São Francisco
Faz Boa Esperança
Faz São Francisco
Faz São Judas Tadeu
Faz Santa Luzia
Faz Eglídio
Faz Santa Rosa
Faz São José
Faz Senhor Isaías
Faz Piedade
Faz Mesquita
Faz Jardim Paulista
Faz Fortaleza
Faz Almeocara
Faz Quilômetro Dez
Faz Bagaço Grosso
Faz J C
Faz Boa Vista
Faz Boa Esperança
Faz São Francisco
Faz Alcatraz
Faz Boa Vista
Faz Boa Vista
Faz Planalto
Faz Planalto
Faz Ouromar
Faz Boa Vista
Faz Boa Vista
Faz Boa Vista

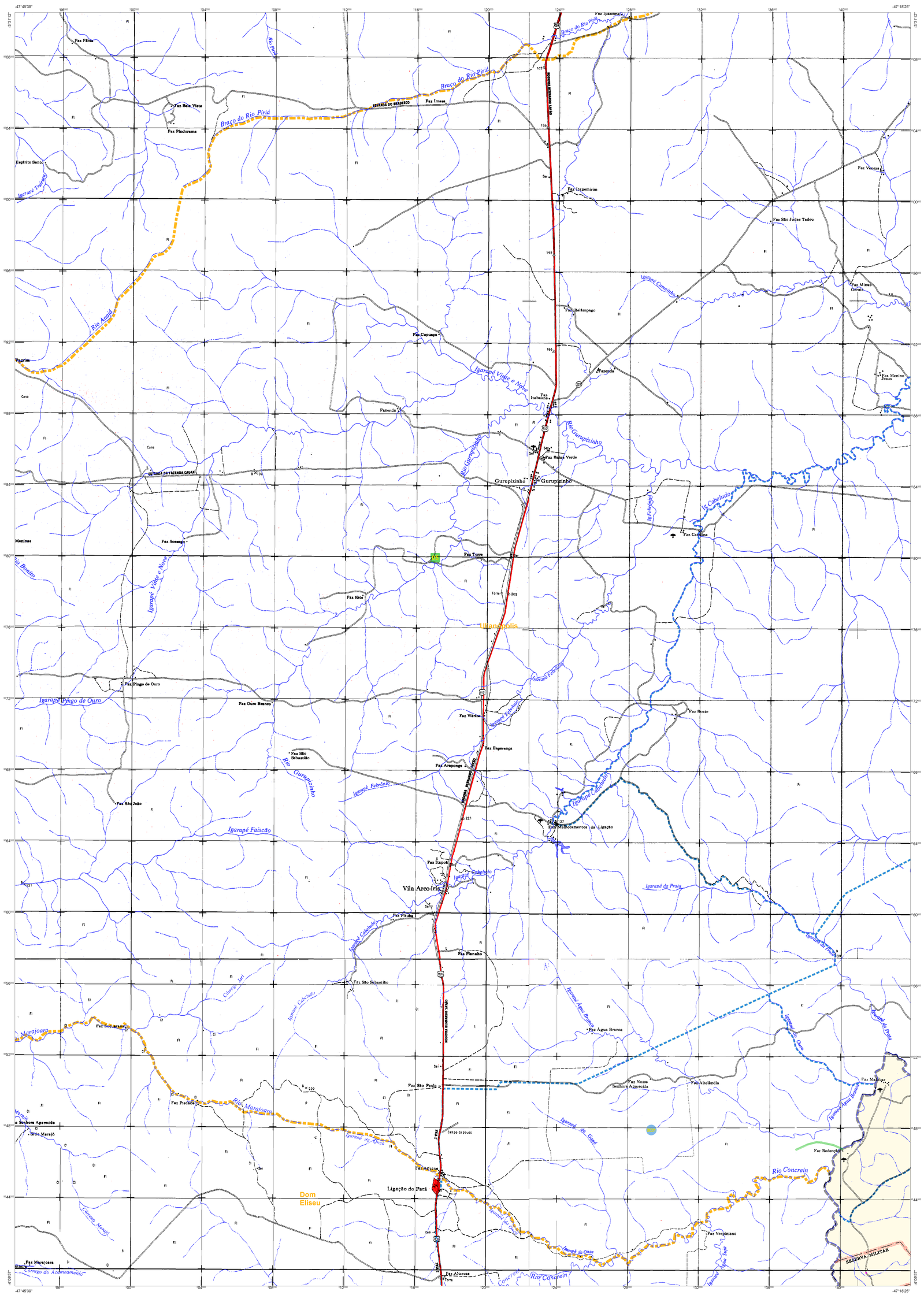
Itinga do Maranhão
Vila Arco-Íris
Ligação do Pará
Dom Eliseu
Gurupizinho
Rio Gurupizinho
Rio Pirid
Rio Andié
Rio Marajoara
Rio Concrein
Igarapé Faisção
Igarapé da Prata
Igarapé Cabeludo
Igarapé Febrônio
Igarapé Pingo de Ouro
Igarapé Vitor e Neve
Igarapé Camundo
Igarapé Marajoara
Igarapé da Onça
Igarapé Água Branca
Igarapé do Gado
Igarapé Ouro
Igarapé Água Boa
Igarapé Água Suja
Igarapé Ipiranga
Igarapé Itapecuru
Igarapé Tiangá
Igarapé Tiangá Cabeludo
Igarapé Ipiranga
Igarapé Cabeludo
Igarapé Cabeludo
Igarapé Febrônio
Igarapé Faisdão
Igarapé Pingo de Ouro
Igarapé Vitor e Neve
Igarapé Camundo
Igarapé da Prata
Igarapé Água Branca
Igarapé Ouro
Igarapé Água Boa
Igarapé Água Suja
Igarapé da Onça
Igarapé do Gado
Igarapé Cabeludo
Igarapé Tiangá Cabeludo
Igarapé Ipiranga
Igarapé Itapecuru
Igarapé Tiangá
Rio Concrein
Rio Concrein
Rio Gurupizinho
Rio Gurupizinho
Rio Gurupizinho
Rio Andié
Rio Pirid
Rio Pirid
Rio Pirid