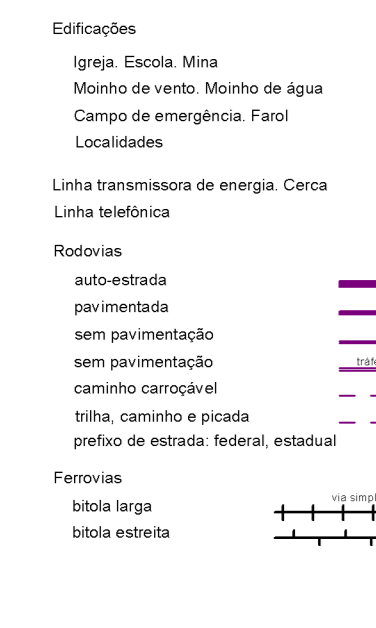
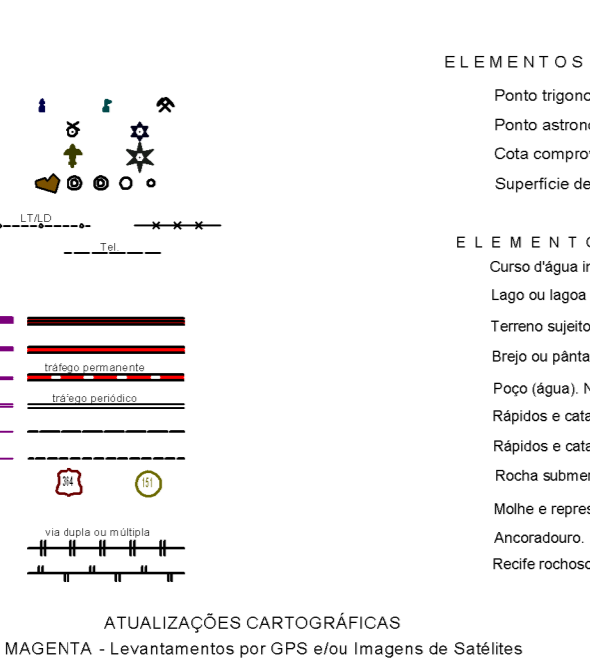


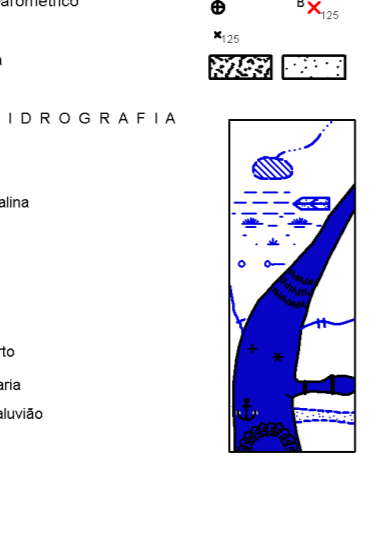
ELEMENTOS PLANIMÉTRICOS



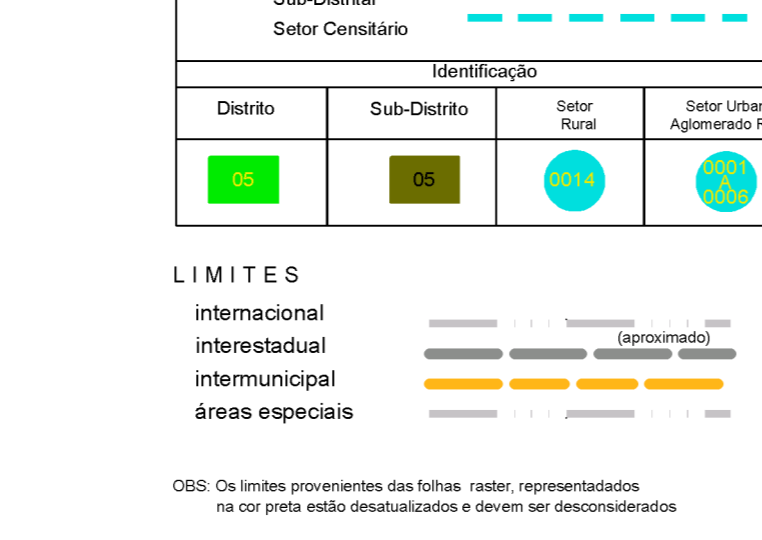
CONVENÇÕES CARTOGRÁFICAS



ELEMENTOS ALTIMÉTRICOS



CONVENÇÕES TEMÁTICAS

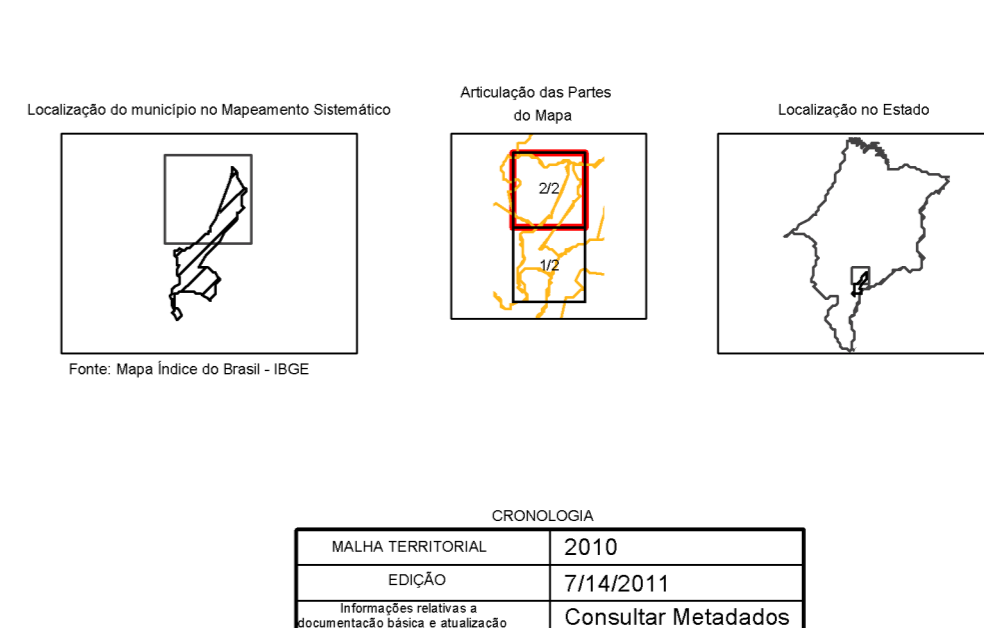


MAPA MUNICIPAL ESTATÍSTICO

ESCALA 1 : 150.000

Ministério do Planejamento, Orçamento e Gestão
 Instituto Brasileiro de Geografia e Estatística
 A Diretoria de Geodésia é a responsável por este trabalho.

MUNICÍPIO		NOME	
DISTRITO	LOCALIDADE	CODIGO	LOCALIDADE



ASPECTOS FÍSICOS

Município: SUL MARANHENSE
Mesorregião: CHAPADAS DAS MANGABEIRAS

Coordenadas Geográficas

Latitude (gr. sul)	7 14
Longitude (gr. est)	45

IMPLANTAMENTO

Comunidade Terceira: CDM
 Comunidade Terceira: CTE
 Comunidade Terceira: CTE