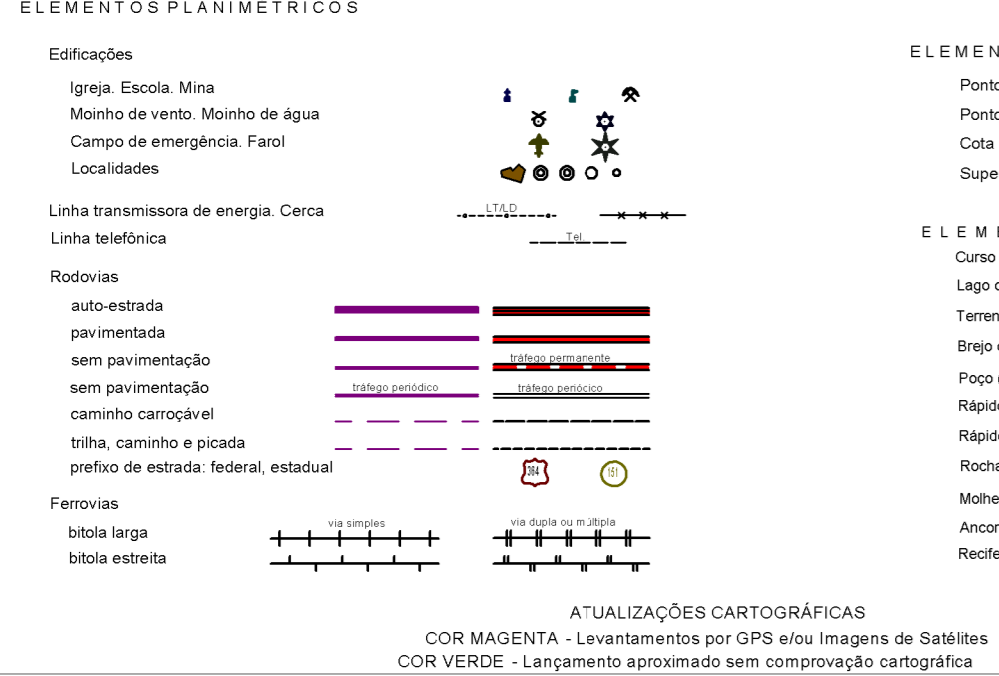


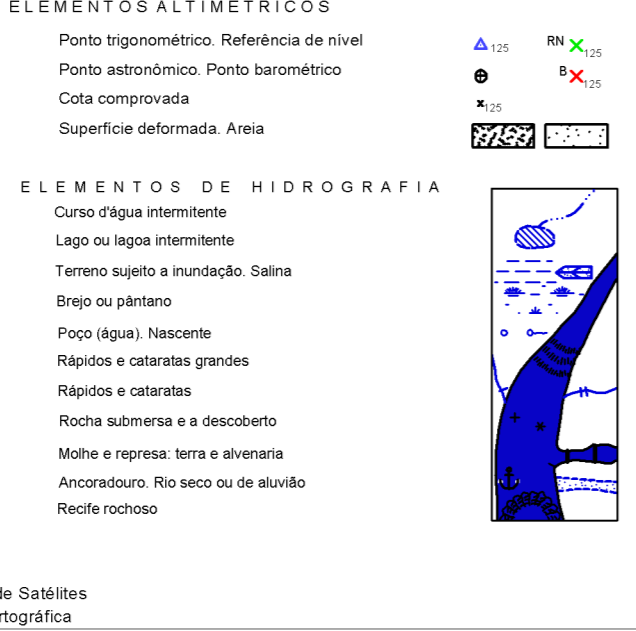
ELEMENTOS PLANIMÉTRICOS



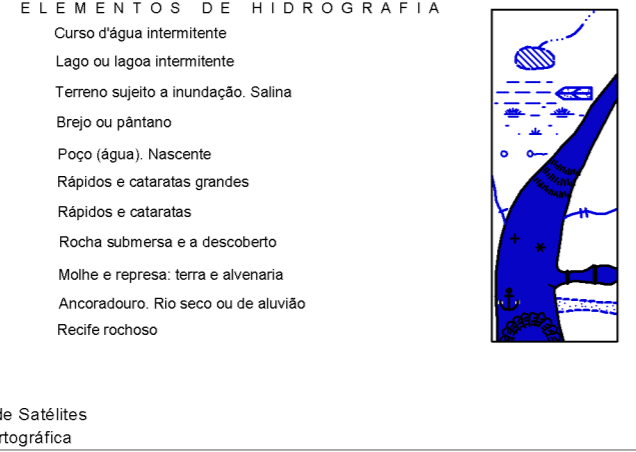
CONVENÇÕES CARTOGRÁFICAS



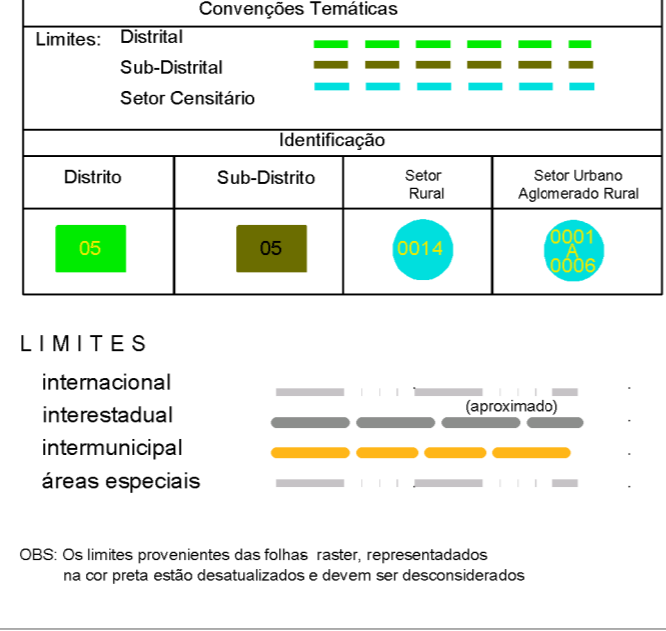
ELEMENTOS ALTIMÉTRICOS



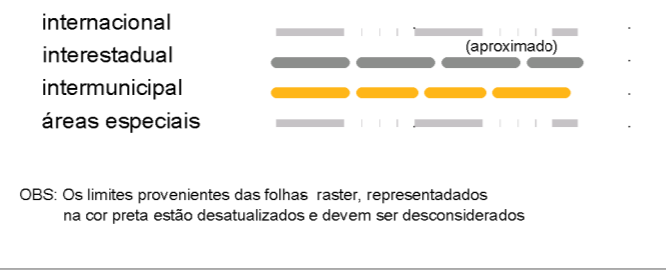
ELEMENTOS DE HIDROGRAFIA



CONVENÇÕES TEMÁTICAS



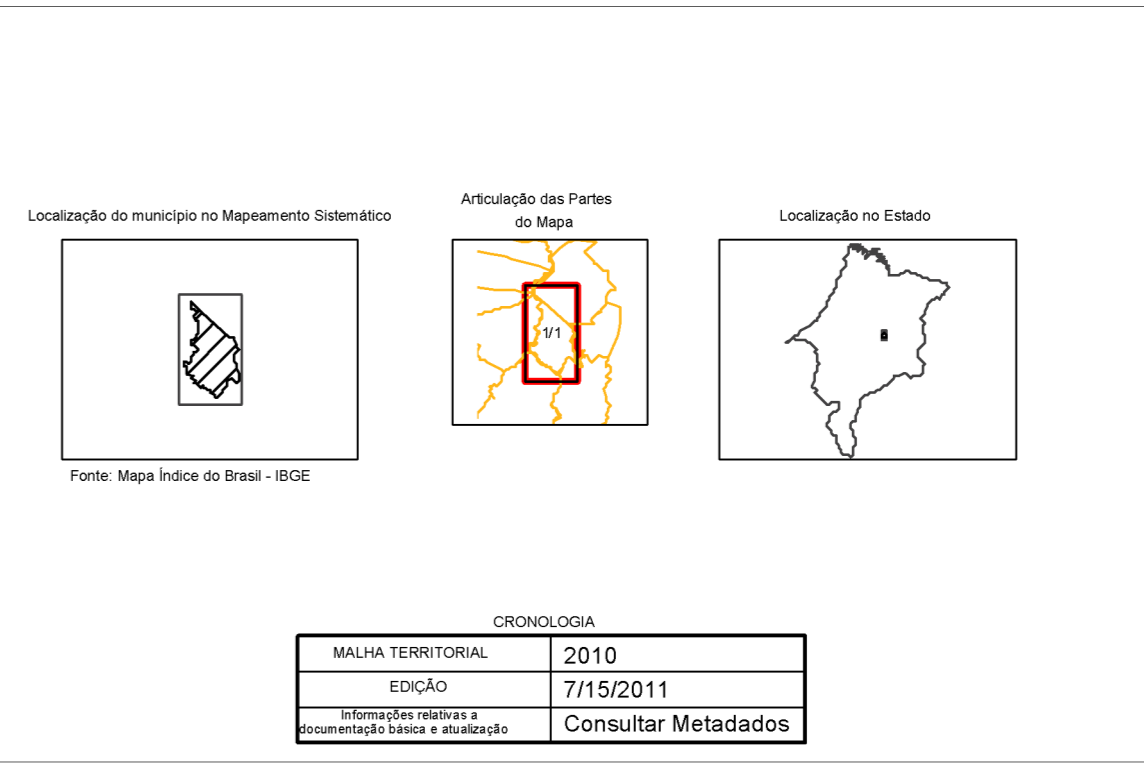
LIMITES



MAPA MUNICIPAL ESTATÍSTICO

ESCALA: 1 : 50.000
Sistema de Coordenadas Geográficas em Latitudes e Longitudes - BRGAD2000
Coordenadas Planas: UTM em UTM e Mercator - UTM - 45
Origem da coordenada: 174° 00' 00" W e 00° 00' 00" S
Amplitude da coordenada: 10 000 000 metros noroeste
Este produto integra o conjunto de mapas municipais gerados de forma semi-automatizada, a partir de dados dos Municípios do Brasil, disponibilizados pelo IBGE, IBGE e outros, em formato vetorial, sob a licença de uso pública do IBGE, com exclusão de direitos de propriedade intelectual, sem prejuízo de qualquer outra legislação aplicável.

Table with columns: MUNICÍPIO, COORDENADA, NOME. Row: 2111250, São José dos Basílios.



ASPECTOS FÍSICOS: CENTRO MARANHENSE, PRESIDENTE DUTRA. ASPECTOS SOCIAIS: CENSO 2010, 7/15/2011.