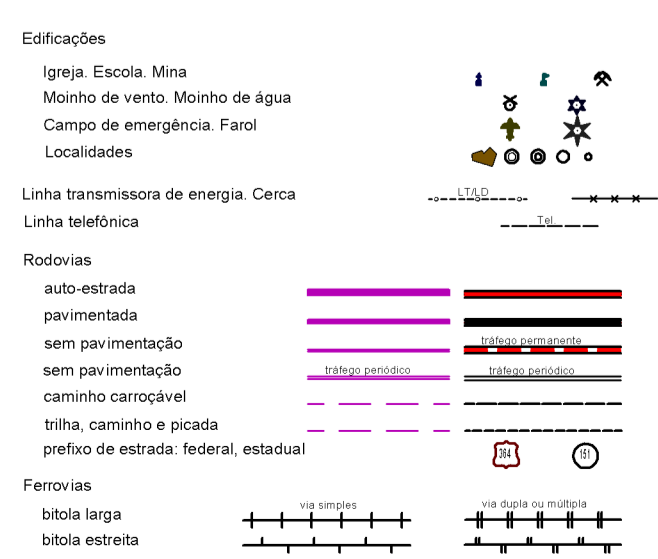
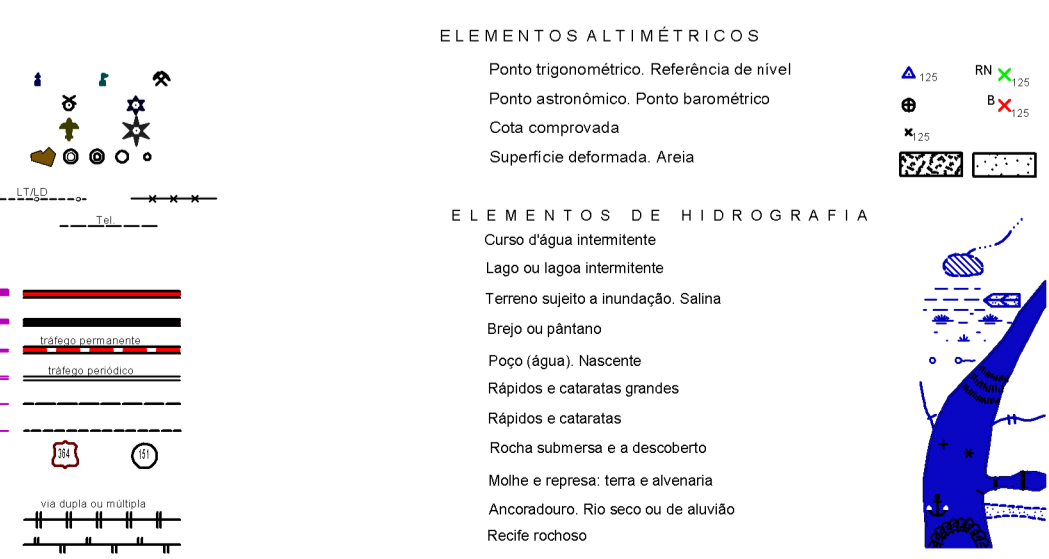


**ELEMENTOS PLANIMÉTRICOS**



**CONVENÇÕES CARTOGRÁFICAS**



**MAPA MUNICIPAL ESTATÍSTICO**

**Convenções Temáticas**

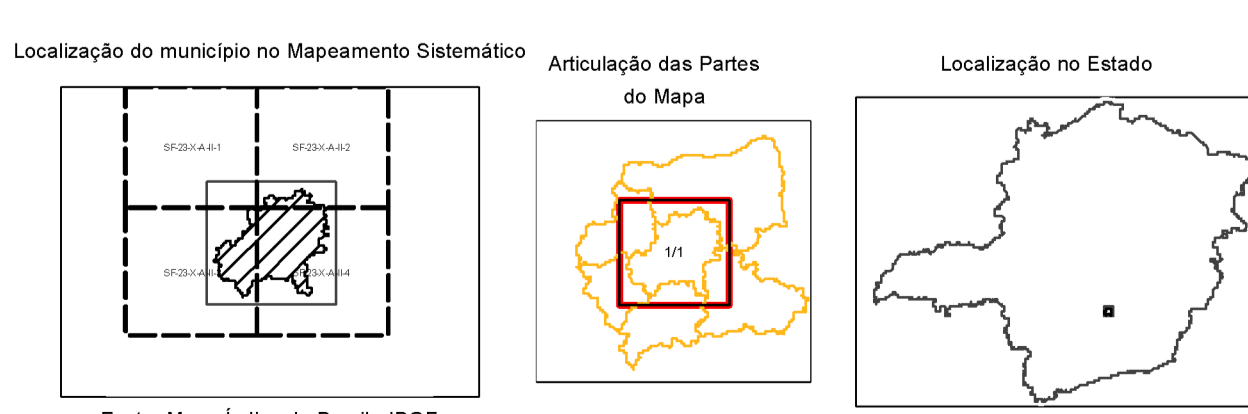
Limites: Distrital	Sub-Distrital	Sector Censitário
Distrito	Sub-Distrito	Sector Urbano
Sector Urbano	Sector Urbano	Sector Urbano

Escala: 1 : 50.000

**LIMITES**  
internacional  
intermunicipal  
intermunicipal  
áreas especiais

Sistema de Coordenadas Geográficas em Latitudes/Longitudes - SIRGAS 2000  
Coordenadas Planas - Referência em UTM - SAD 83  
Origem de coordenadas UTM: Equador e Meridiano 1000° 00' 00"  
Atribuídas as coordenadas de 10.000 500 Km respectivamente  
Este produto resulta a partir de dados levantados por técnicos cartógrafos do IBGE, com auxílio de dados de fontes externas, sem tratamento para de  
atualização e correção dos elementos cartográficos.

GEOCÓDIGO		NOME	
Distrito	Subdistrito	Bairros	Santa Antônia de Valger Alegre
31081070	3108107000		
310810701	3108107001		



CRONOLOGIA	
EDICAO	22/07/2010
Informações relativas a documentação básica e atualização	Consultar Metadados

**Bonfim - MG**

ASPECTOS FÍSICOS	
Micrometropolitana	METROPOLITANA DE BELO HORIZONTE
Metropolitana	ITAGUARA
Altitude da Sede	Área
Latitude	Coordenadas de Referência
Longitude	N: 579440,98 E: 7752141,17
IMPLEMENTAÇÃO	
Coordenação Técnica	CCAR
Coordenação Operacional	CCAR
Coordenação de Elaboração Territorial	CCAR
Elaboração de Dados	CCAR
Elaboração de Dados do IBGE	CCAR
Elaboração de Dados do IBGE	CCAR
Elaboração de Dados do IBGE	CCAR