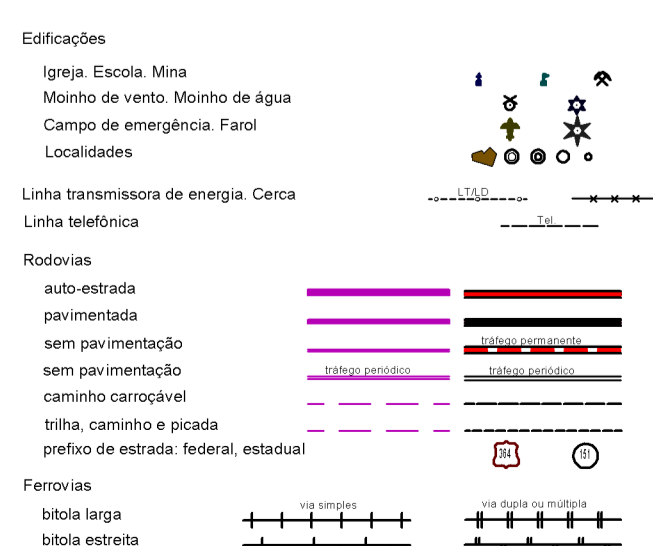
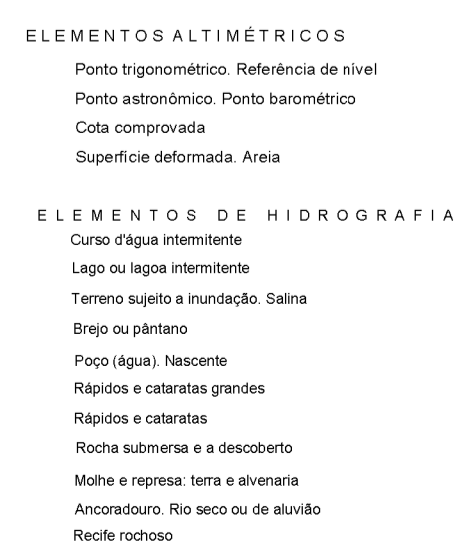


ELEMENTOS PLANIMÉTRICOS



CONVENÇÕES CARTOGRÁFICAS



Convenções Temáticas

Limites	Distrito	Sub-Distrito	Sector Censitário
Limites internacionais	Limites municipais	Limites estaduais	Limites municipais

Identificação

Distrito	Sub-Distrito	Sector Rural	Sector Urbano Aglomerado Rural
Verde	Amarelo	Azul	Verde

LIMITES

internacional
estadual
intermunicipal
áreas especiais

OBS: Os limites provenientes das folhas raster, representados na cor preta estão desatualizados e devem ser desconsiderados.

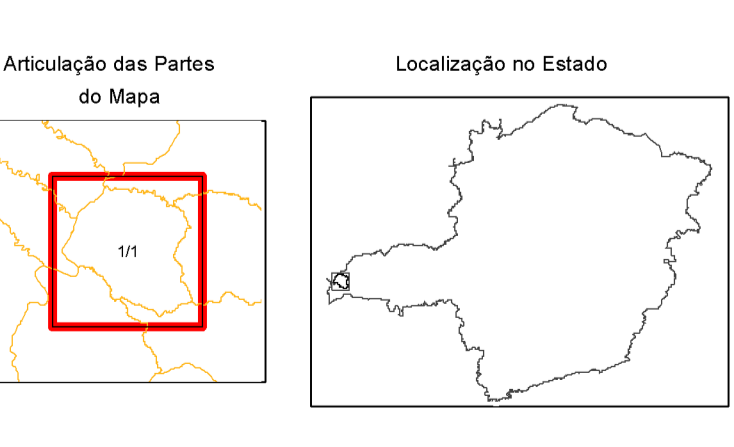
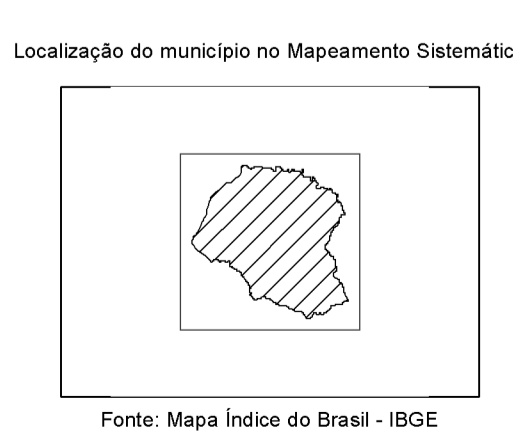
MAPA MUNICIPAL ESTATÍSTICO

Escala: 1 : 100.000

Sistema de Coordenadas Geográficas em Latitudes/Longitudes - SIRGAS 2000
Coordenadas Plano - Planisférico em UTM - SAD 83
Origem de coordenadas UTM: Equador e Greenwich - UTM: 51
Amplitude em coordenadas de 10.000 a 500 Km respectivamente.
Este produto integra o sistema de dados geográficos gerados de forma automatizada, a partir da junção das folhas de Mapeamento Sistemático Brasileiro produzidas pelo IBGE, 2008 e anteriores, em formato raster, com o sistema de dados vetoriais do IBGE, com atualização proveniente de fontes externas, sem tratamento para de integração e compatibilização dos elementos cartográficos.

MINISTÉRIO DO PLANEJAMENTO, ORÇAMENTO E GESTÃO
INSTITUTO BRASILEIRO DE GEOGRAFIA E ESTATÍSTICA
A DIRETORIA DE GEOGRAFIA, AGRIPECIA E GESTÃO DE TERRITÓRIOS
AV. Brasil, 10.071 - Paraisópolis, Belo Horizonte, Minas Gerais
CEP: 31.280-000 - Fone: (51) 3247-1000

GEOCÓDIGO		Nome
Distrito	Subdistrito	
3108000	3108000	Limeira do Oeste



Limeira do Oeste - MG

ASPECTOS FÍSICOS

Geomorfologia	TRIANGULO MINEIRO/ALTO PARANAIBA
Vegetação	FRUTAL
Altitude da Sede	Área
Latitude	Coordenadas de Coordenadas Territoriais
Longitude	Coordenadas de Coordenadas Territoriais
	Unidades Federais
	Unidades Estaduais do IBGE
	Demarcação
	Centro de Documentação e Disseminação de Informação

IMPLEMENTAÇÃO

Coordenação Técnica	CCAR
Coordenação Territorial	CEITE
Unidades Federais	
Unidades Estaduais do IBGE	
Demarcação	
Centro de Documentação e Disseminação de Informação	CCDI

CRONOLOGIA

MALHA TERRITORIAL	
EDIÇÃO	23/07/2010
Informações relativas a documentação básica e atualização	Consultar Metadados