

ELEMENTOS PLANIMÉTRICOS

- CONVENÇÕES CARTOGRÁFICAS**
- Edifícios
 - Igreja, Escola, Mina
 - Moinho de vento, Moinho de água
 - Campo de emergência, Farol
 - Localidades
 - Linhas transmissoras de energia, Cerca
 - Linhas telefônicas
 - Rodovias
 - auto-estrada
 - pavimentada
 - sem pavimentação
 - sem pavimentação
 - caminho carroçável
 - trilha, caminho e picada
 - prefeio de estrada: Federal, estadual
 - Ferrovias
 - bitola larga
 - bitola estreita

ELEMENTOS ALTIMÉTRICOS

- Ponto trigonométrico, Referência de nível
- Ponto astronômico, Ponto barométrico
- Cota comprovada
- Superfície deformada, Área
- ELEMENTOS DE HIDROGRAFIA**
- Cunho d'água intermitente
- Lago ou lagoa intermitente
- Terreno sujeito a inundação, Salina
- Brejo ou pantano
- Poço (água), Nascente
- Rápidos e cachoeiras grandes
- Rápidos e cachoeiras
- Rochas submersas e a descoberto
- Molhe e represa, Lençol e alvenaria
- Ancoradouro, Rio seco ou de aluvião
- Recife rochoso

CONVENÇÕES TEMÁTICAS

Limites	Distrito	Sub-Distrito	Sector Rural	Sector Urbano	Agglomerado Rural
Limites Distrital	[Linha tracejada verde]	[Linha tracejada verde]	[Linha tracejada verde]	[Linha tracejada verde]	[Linha tracejada verde]
Limites Sub-Distrital	[Linha tracejada verde]	[Linha tracejada verde]	[Linha tracejada verde]	[Linha tracejada verde]	[Linha tracejada verde]
Limites Sector Censitário	[Linha tracejada verde]	[Linha tracejada verde]	[Linha tracejada verde]	[Linha tracejada verde]	[Linha tracejada verde]
Identificação	[Círculo verde]	[Círculo verde]	[Círculo verde]	[Círculo verde]	[Círculo verde]
Distrito	[Círculo verde]	[Círculo verde]	[Círculo verde]	[Círculo verde]	[Círculo verde]
Sub-Distrito	[Círculo verde]	[Círculo verde]	[Círculo verde]	[Círculo verde]	[Círculo verde]
Sector Rural	[Círculo verde]	[Círculo verde]	[Círculo verde]	[Círculo verde]	[Círculo verde]
Sector Urbano	[Círculo verde]	[Círculo verde]	[Círculo verde]	[Círculo verde]	[Círculo verde]
Agglomerado Rural	[Círculo verde]	[Círculo verde]	[Círculo verde]	[Círculo verde]	[Círculo verde]

LIMITES

- internacional
- interestadual
- intermunicipal
- áreas especiais

OBS: Os limites provenientes das folhas raster, representados na cor preta estão desatualizados e devem ser desconsiderados.

MAPA MUNICIPAL ESTATÍSTICO

Escala: 1 : 50,000

Sistema de Coordenadas Geográficas em Latitudes/longitudes - SIRGAS2000
Coordenadas Plano-Retangulares em UTM - SAD 83
Origem de coordenadas UTM Equador-Meridiano - 1000, 45
Adressadas ao constantes de 10.000 x 500 km respectivamente.

Este produto integra a coleção de mapas municipais gerados de forma semi-automatizada, a partir da união dos dados do Mapeamento Sistemático Brasileiro produzido pelo IBGE, DGE e outros, em formato raster ou vetorial da Malha Municipal Digital do IBGE, com atualização proveniente de diversas fontes, sem tratamento plano de integração e conclusão dos elementos cartográficos.

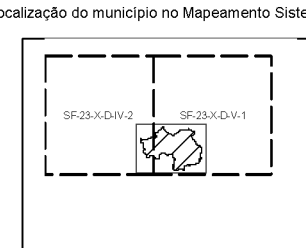
MINISTÉRIO DO PLANEJAMENTO, ORÇAMENTO E GESTÃO
INSTITUTO BRASILEIRO DE GEOGRAFIA E ESTATÍSTICA
A DIRETORIA DE GEOCENSIARIAÇÃO supervisiona e gerencia a elaboração de mapas e outras informações geográficas.

Av. Brasil, 15.511 - Planalto de Lúcia
Rio de Janeiro - RJ - CEP 21.241-011

Divisão Político-Administrativa

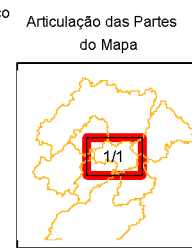
GEOCÓDIGO	Nome
3140209	Maripá de Minas

Localização do município no Mapeamento Sistemático

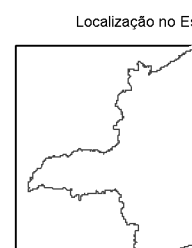


Fonte: Mapa Índice do Brasil - IBGE

Articulação das Partes do Mapa



Localização no Estado



Maripá de Minas - MG

ASPECTOS FÍSICOS	
Microrregião:	ZONA DA MATA
Mesorregião:	JUIZ DE FORA
Altitude da Sede:	Área:
Coordenadas Geográficas:	MC
Latitude:	E: 111450,32
Longitude:	N: 7569200,47
	45
IMPLEMENTAÇÃO	
Coordenação Técnica:	CGAR
Coordenação de Cartografia:	CETE
Coordenação Temática:	
Coordenação de Estruturas Temáticas:	
Unidade Produtora:	
Unidades Escolas do IBGE:	
Disseminação:	
Centro de Documentação e Disseminação de Informação:	CCDI

CRONOLOGIA	
EDIÇÃO	23/07/2010
Informações relativas à documentação básica e atualização	Consultar Metadados

ATUALIZAÇÕES CARTOGRÁFICAS
COR MAGENTA - Levantamentos por GPS ou Imagens de Satélites
COR VERDE - Lançamento aproximado sem comprovação cartográfica