

ELEMENTOS PLANIMÉTRICOS

- Edifícios
- Legra Escola, Mina
- Monte de vento, Morro de água
- Campo de emergência, Favela
- Localidade
- Linhas transmissoras de energia, Cerca
- Linhas telefônicas
- Rodovias
- Auto-estrada pavimentada
- sem pavimentação
- caminho carrossel
- trilha, caminho e estrada
- perfil de estrada Federal, estadual
- Ferrovias
- trilho largo
- trilho estreito

CONVENÇÕES CARTOGRÁFICAS

- ELEMENTOS ALTIMÉTRICOS**
 - Ponto trigonométrico, Referência de nível
 - Ponto astronômico, Ponto barométrico
 - Cota contornada
 - Superfície deformada, Área
- ELEMENTOS DE HIDROGRAFIA**
 - Canal, Lago, lago intermitente
 - Tanque sujeito a inundação, Seta
 - Ilha ou península
 - Projeto aquático
 - Rapidez e correnteza grandes
 - Rapidez e correnteza pequenas
 - Rijolão e cisterna
 - Reserva subterrânea e inundação
 - Milha e represa, terra e alvenaria
 - Ancoradouro, Rio seco ou de alívio
 - Rio de notório

CONVENÇÕES TEMÁTICAS

- Limites**
 - Distrito
 - Sub-Distrito
 - Sector Censitário
- Identificação**
 - Distrito
 - Sub-Distrito
 - Sector Censitário
 - Sector Censitário Aglomerado Rural
- LIMITES**
 - internacional
 - intermunicipal
 - intermunicipal
 - áreas especiais

MAPA MUNICIPAL ESTATÍSTICO

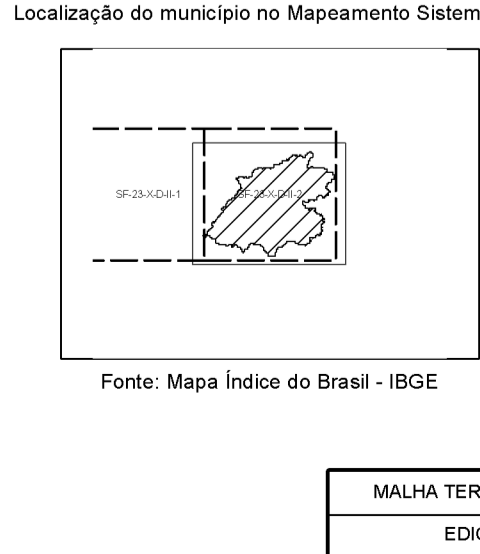
Escala: 1 : 50.000

Sistema de Coordenadas Geográficas em Latitudes/Longitudes - SIRGAS 2000
Coordenada Plano - Pseudo-cilíndrico em UTM - SAD 83
Origem de coordenadas UTM: Equador e Meridiano 180° 45'
Amplitude de coordenadas de 10.000 a 500 Km, respectivamente
Este produto resulta de dados de fontes diversas, portanto, não há garantia de precisão absoluta e nem de integridade dos dados.
A partir de junho das folhas do Mapeamento Sistemático Brasileiro produzido pelo IBGE, 2008 e em diante, em todas as folhas de cada uma das folhas de cada uma das folhas, com atualização proveniente de fontes externas, sem tratamento plano de integração e compatibilização de elementos cartográficos.

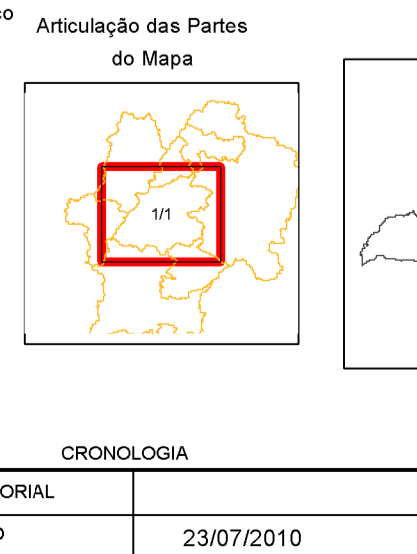
Divisão Político-Administrativa

GEODICÓDIGO	UNIDADE	NOME
3142205	Município	Miraí
3142201	Distrito	Divisa de Vila

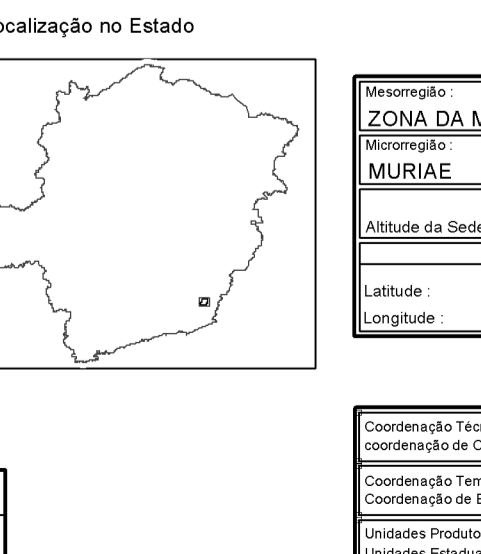
Localização do município no Mapeamento Sistemático



Articulação das Partes do Mapa



Localização no Estado



Miraí - MG

ASPECTOS FÍSICOS	
Município	ZONA DA MATA
Município	MURIAE
Altitude da Sede	Área
Latitude	Coordenadas Geográficas
Longitude	N. 747704.78 E. 7854397.37
IMPLEMENTAÇÃO	
Coordenação Técnica	CCAR
Coordenação Operacional	CCAR
Unidade Executora	IBGE
Elaboração	IBGE
Diagramação	IBGE

CRONOLOGIA	
EDIÇÃO	23/07/2010
Informações relativas a documentação básica e atualização	Consultar Metadados

ATUALIZAÇÕES CARTOGRÁFICAS
COR MAGENTA - Levantamentos por GPS ou imagens de Satélites
COR VERDE - Levantamento geoplano em projeção cartográfica

OBS: Os limites provenientes das folhas raster, representados na cor preta estão desatualizados e devem ser desconsiderados

MINISTÉRIO DO PLANEJAMENTO, ORÇAMENTO E GESTÃO
INSTITUTO BRASILEIRO DE GEOGRAFIA E ESTATÍSTICA
DIRETORIA DE GEOECONOMIA, AGROPECUÁRIA E PESQUISA DE INOVAÇÃO
AV. Brasil, 15 071 - Paraisópolis, Minas Gerais
31.280-000 - CEP: 31280-000