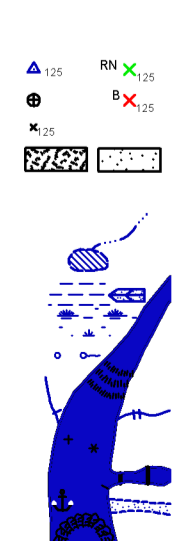


ELEMENTOS PLANIMÉTRICOS

- Edifícios
- Linha elétrica
- Monte de vento
- Monte de água
- Campo de emergência
- Fazenda
- Localidade
- Linha telefônica
- Rodovias
- Auto-estrada pavimentada
- sem pavimentação
- camionário
- trilha, caminho e picada
- perfil de estrada
- Ferrovias
- tubo largo
- tubo estreito

CONVENÇÕES CARTOGRÁFICAS

- Elementos Altimétricos
- Elementos de Hidrografia
- Atualizações Cartográficas



Convenções Temáticas

Limites	Distrito	Sub-Distrito	Sector Conselheiro
---	---	---	---

Identificação

Distrito	Sub-Distrito	Sector	Sector Urbano
---	---	---	---

- LIMITES**
- internacional
 - intermunicipal
 - intermunicipal
 - áreas especiais

MAPA MUNICIPAL ESTATÍSTICO

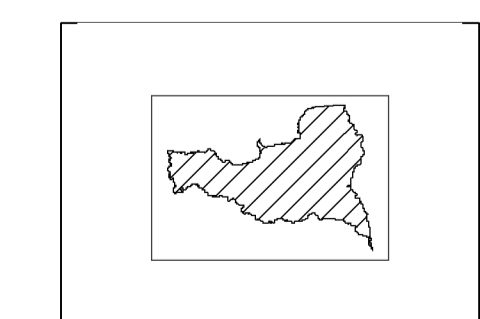
Escala: 1 : 100.000

Sistema de Coordenadas Geográficas em Latitudes/Longitudes - SIRGAS 2000
Coordenadas Planas - Referência em UTM - SAD 83
Origem de coordenadas UTM: Equador e Meridiano 1000 45
Acurácia em coordenadas de 10.000 a 500 m respectivamente
Este produto integra o sistema de dados geográficos produzidos pelo IBGE, com atualização proveniente de fontes externas, sem tratamento para de integridade e consistência dos elementos cartográficos.

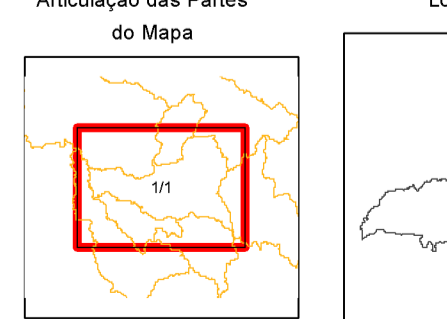
Divisão Político-Administrativa

GEODODIGIO	Nome
3142908	Monte Azul

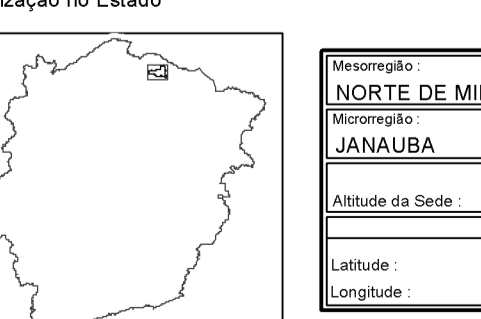
Localização do município no Mapeamento Sistemático



Articulação das Partes do Mapa



Localização no Estado



Monte Azul - MG

ASPECTOS FÍSICOS

Coordenada Geográfica	CCAR
Coordenada Territorial	CETE
Coordenada de Unidades Territoriais	CETE
Unidades Federais do IBGE	CETE
Unidades Estaduais do IBGE	CETE
Unidades Municipais do IBGE	CETE
Unidades Locais do IBGE	CETE

IMPLEMENTAÇÃO

Coordenação Técnica	CCAR
Coordenação Operacional	CETE
Coordenação de Unidades Territoriais	CETE
Unidades Federais do IBGE	CETE
Unidades Estaduais do IBGE	CETE
Unidades Municipais do IBGE	CETE
Unidades Locais do IBGE	CETE

CRONOLOGIA

Edição	23/07/2010
Informações relativas à documentação básica e atualização	Consultar Metadados

OBS: Os limites provenientes das folhas raster, representados na cor preta estão desatualizados e devem ser desconsiderados.