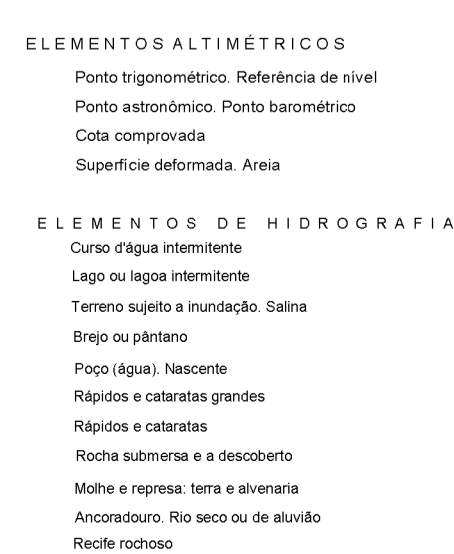


ELEMENTOS PLANIMÉTRICOS

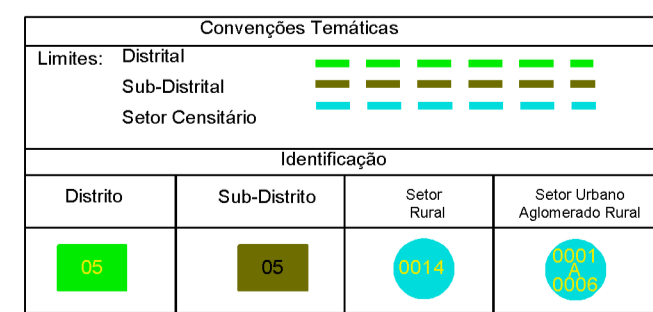


CONVENÇÕES CARTOGRÁFICAS



ATUALIZAÇÕES CARTOGRÁFICAS
COR MAGENTA - Levantamentos por GPS ou imagens de Satélites
COR VERDE - Levantamento apoiado em cartografia cartográfica

MAPA MUNICIPAL ESTATÍSTICO



LIMITES
internacional
intermunicipal
intermunicipal
áreas especiais

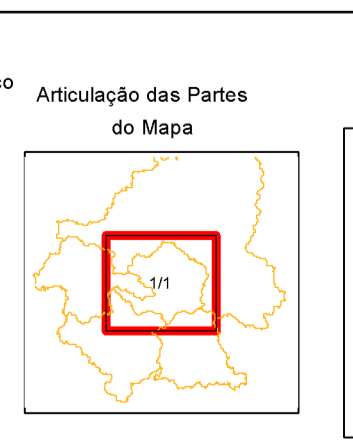
OBS: Os limites provenientes das folhas raster, representados na cor preta estão desatualizados e devem ser desconsiderados

Escala: 1 : 50.000

Sistema de Coordenadas Geográficas em Latitudes/Longitudes - SIRGAS 2000
Coordenadas Planas - Referência em UTM - SAD 80
Origem de coordenadas UTM: Equador e Meridiano 180° 45'
Altitude em contornos de 10.000 a 500 m respectivamente
Este produto resulta a partir de dados levantados por meio de cartografia por satélite e por meio das folhas do Mapeamento Sistemático Brasileiro produzido pelo IBGE, 2008 e outras, em folhas de escala 1:50.000 e 1:100.000 do IBGE, com atualização proveniente de fontes externas, sem tratamento plano de projeção e correção de deformação cartográfica.

MINISTÉRIO DO PLANEJAMENTO, ORÇAMENTO E GESTÃO
INSTITUTO BRASILEIRO DE GEOGRAFIA E ESTATÍSTICA
A DIRETORIA DE GEOGRAFIA, ESTATÍSTICA E SISTEMAS DE INFORMAÇÃO
Av. Brasil, 15.071 - Paralela de Lacerda
Rio de Janeiro - RJ - CEP: 22.461-900

| GEOCÓDIGO | | NOME | |
|-----------|--------------|-------------|--|
| Distrito | Sub-Distrito | Ouro Branco | |
| 3145900 | 314590000 | | |



| CRONOLOGIA | |
|---|---------------------|
| EDIÇÃO | 23/07/2010 |
| Informações relativas a documentação básica e atualização | Consultar Metadados |

| ASPECTOS FÍSICOS | |
|---|---|
| Metrópole METROPOLITANA DE BELO HORIZONTE | |
| Município: CONSELHEIRO LAFAIETE | |
| Altitude da Sede | Área |
| COORDENADAS GEográficas | |
| Latitude | 15° 53'37,74 S |
| Longitude | 48° 17'30,953 W |
| IMPLEMENTAÇÃO | |
| Coordenação Técnica | CCAR |
| Coordenação Territorial | CEITE |
| Unidade Produtora | Unidade Estadual do IBGE |
| Designação | Centro de Documentação e Disseminação de Informação |
| | ODI |