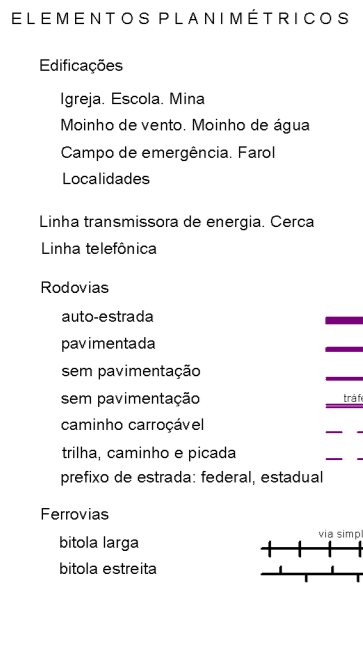
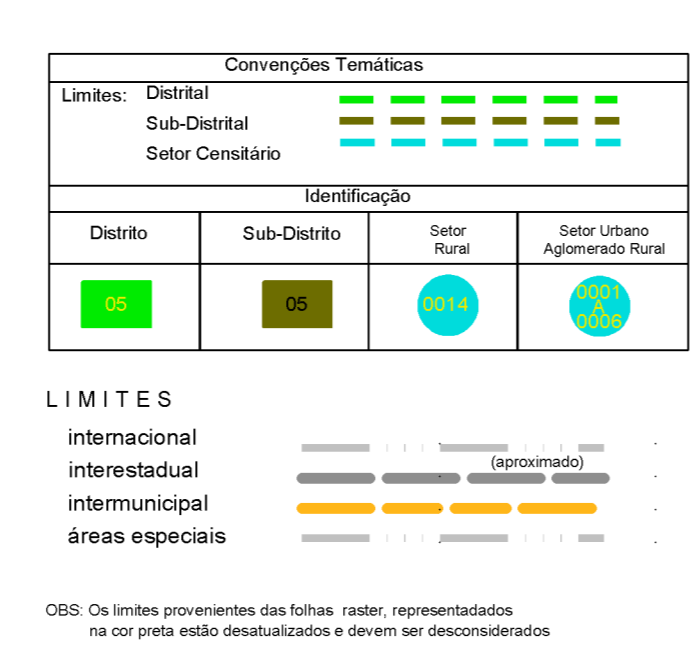
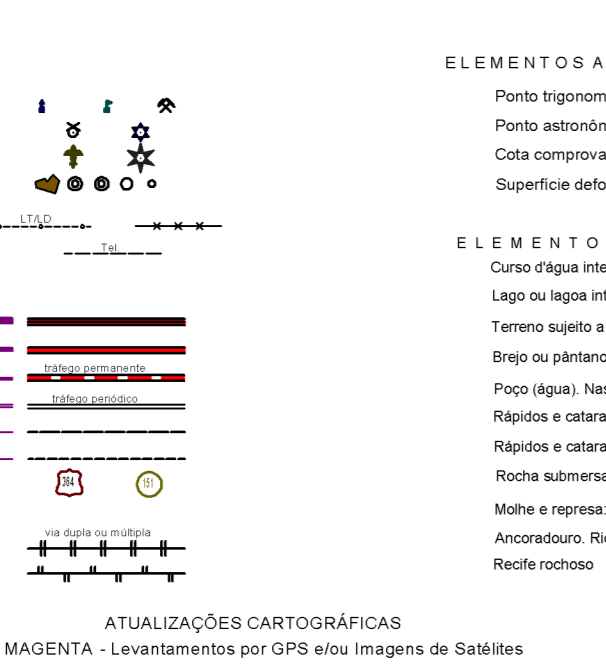


MAPA MUNICIPAL ESTATÍSTICO

ELEMENTOS PLANIMÉTRICOS



CONVENÇÕES CARTOGRÁFICAS

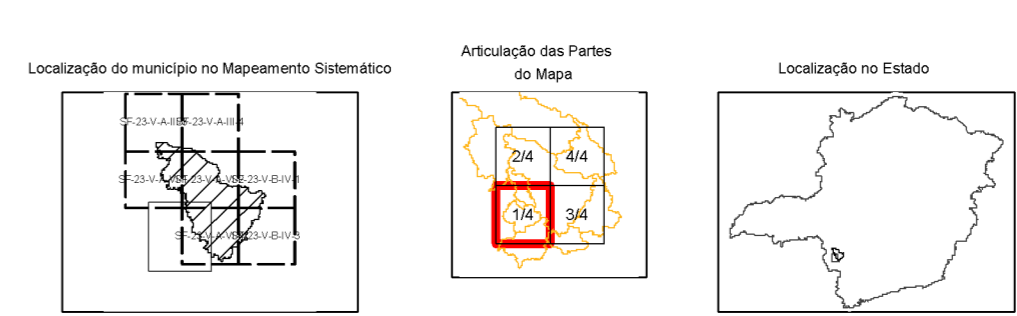


ESCALA: 1 : 50.000

Sistema de Coordenadas Geográficas em Latitudes Longitudes - SIRGAS2000
 - Coordenadas Geográficas em UTM - SIRGAS2000
 - Origem da submergida UTM: Equador e Meridiano - WGS 84
 - Amplitude em centímetros de 10000 a 500 em respectiva ordem
 Este produto integra a coleção de mapas municipais gerados de forma semi-automatizada
 a partir de dados dos Planos de Mapeamento Cartográfico Estaduais produzidos pelo
 IBGE, DIGIS e outros, em formato vetorial e em escala de 1:50.000, sendo disponibilizado
 em formato digital por meio de arquivos vetoriais, sem tratamento sobre as
 informações e conteúdos dos elementos cartográficos.

MINISTÉRIO DO PLANEJAMENTO, ORÇAMENTO E GESTÃO
 INSTITUTO BRASILEIRO DE GEOGRAFIA E ESTATÍSTICA
 A DIRETORIA DE GEOGRÁFICA SUPLENTE e gerência de mapeamento
 de dados em cartografia vetorial, sob a coordenação
 do Sr. JOSÉ CARLOS DE LIMA
 Rio de Janeiro - CEP 21.241-010
 © 2010 - IBGE - INSTITUTO BRASILEIRO DE GEOGRAFIA E ESTATÍSTICA

GEOGRÁFICO		NOME	
PAÍS	LOCALIDADE	PAÍS	LOCALIDADE



MUNICÍPIO	
EDICAO	CONSULTAR METADADOS
28/07/2010	

ASPECTOS FISICOS	
Município:	SULSUDESTE DE MINAS
Município:	PASSOS
Estado de São Paulo:	
Coordenadas da Sede:	
Latitude:	15° 22' 24" S
Longitude:	48° 11' 27" W

IMPLEMENTAÇÃO	
Coordenação Técnica:	COORD
Coordenação de Trabalho:	
Coordenação de Dados Técnicos:	CETE
Elaboração dos Dados:	
Desenvolvimento:	
Controle de Qualidade e Disseminação da Informação:	COB

