


ELEMENTOS PLANIMÉTRICOS

- Edifícios
- Legra, Escola, Mina
- Montão de vento, Morro de água
- Campo de energia elétrica, Favela
- Localidade
- Linhas transmissoras de energia, Cerca
- Linhas telefônicas
- Rodovias
- Auto-estrada pavimentada
- sem pavimentação
- caminho carrossável
- trilha, caminho e estrada
- perfil de estrada Federal, estadual
- Ferrovias
- trilho largo
- trilho estreito

CONVENÇÕES CARTOGRÁFICAS

- Elementos Altimétricos
- Elementos de Hidrografia
- Atualizações Cartográficas



Convenções Temáticas

Limites	Distrito	Sub-Distrito	Sector Censitário
---	---	---	---
---	---	---	---
---	---	---	---

Identificação

Distrito	Sub-Distrito	Sector Rural	Sector Urbano Aglomerado Rural
---	---	---	---
---	---	---	---
---	---	---	---

LIMITES

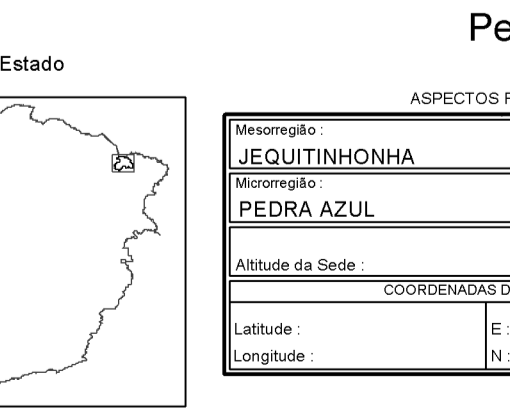
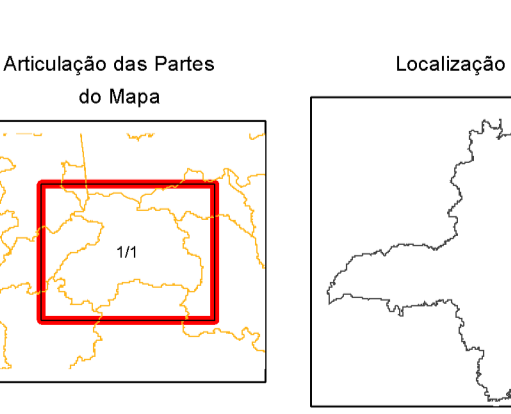
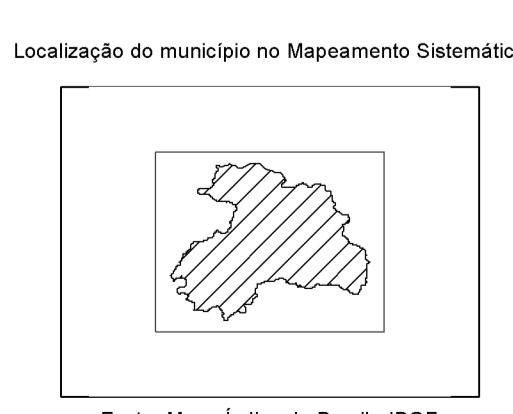
Limite	Representação
internacional	---
interestadual	---
intermunicipal	---
áreas especiais	---

MAPA MUNICIPAL ESTATÍSTICO

Escala: 1 : 100.000

Sistema de Coordenadas Geográficas em Latitudes/Longitudes - SIRGAS 2000
Coordenadas Planas - Paralelas em UTM - SAD 83
Origem de coordenadas UTM: Equador e Meridiano 180° 00' 00"
Amplitude de coordenadas em 10.000 000 m, respectivamente
Este produto integra o sistema de dados geográficos gerados de forma automatizada, a partir de dados das folhas de Mapeamento Sistemático Brasileiro produzidas pelo IBGE. OIBG se reserva, em todas as partes, todos os direitos reservados de propriedade intelectual e de imagem. Este produto é de uso exclusivo do IBGE. Qualquer reprodução ou utilização não autorizada é proibida e poderá ser punida por lei.

GEOCODIGO		NOME	
3148707	314870700	Pedra Azul	Assimilado ao Município



Pedra Azul - MG

ASPECTOS FÍSICOS

Previsão	JEQUITINHONHA
Atualização	PEDRA AZUL
Altitude da Sede	Área
Latitude	COORDENADAS UTM
Longitude	254189.37
	39

IMPLEMENTAÇÃO

Coordenação Técnica	CCAR
Coordenação de Edições	CCTE
Elaboração	Unidades Produtoras
Elaboração	Unidades Produtoras
Elaboração	Unidades Produtoras
Elaboração	Unidades Produtoras

CRONOLOGIA

EDIÇÃO	7/23/2010
Informações relativas a documentação básica e atualização	Consultar Metadados

OBS: Os limites provenientes das folhas raster, representados na cor preta estão desatualizados e devem ser desconsiderados.