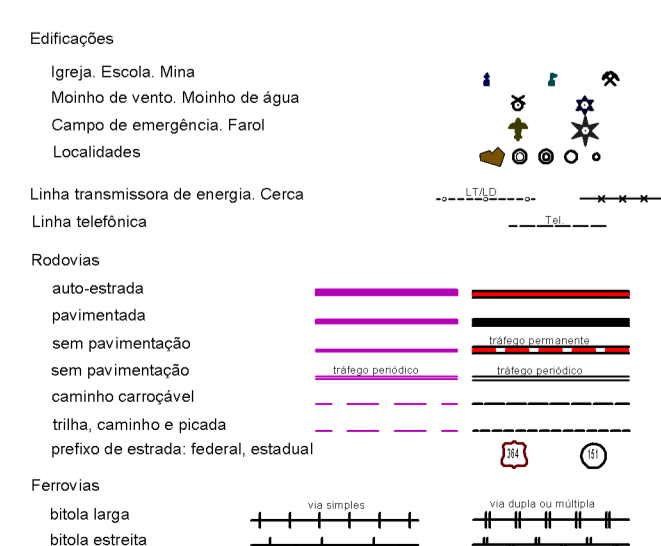
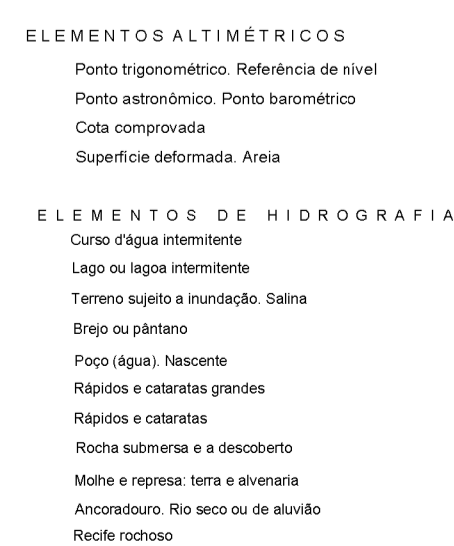


ELEMENTOS PLANIMÉTRICOS



CONVENÇÕES CARTOGRÁFICAS



MAPA MUNICIPAL ESTATÍSTICO

Convenções Temáticas

Limites: Distrital	Sub-Distrital	Sector Censitário
Distrito	Sub-Distrito	Sector Rural
Sector Urbano	Sector Urbano Aglomerado Rural	

Escala: 1 : 50.000

Sistema de Coordenadas Geográficas em Latitudes/Longitudes - SIRGAS 2000
Coordenadas Plano - Referenciais em UTM - SAD 86
Origem de projeção: UTM - Espinhaço - 1900 - 45
Acurácia em coordenadas de 10.000 a 500 m respectivamente.
Este produto resulta de dados levantados por meio de cartografia a partir de dados de fontes de dados geográficos produzidos pelo IBGE, com atualização proveniente de fontes externas, sem tratamento para de integridade e consistência dos elementos cartográficos.

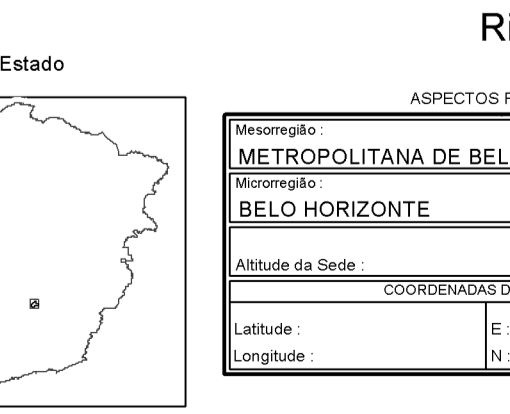
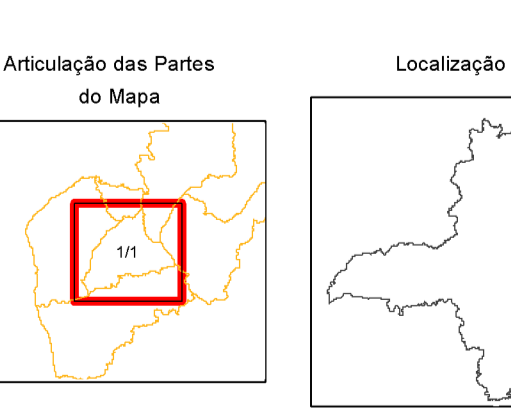
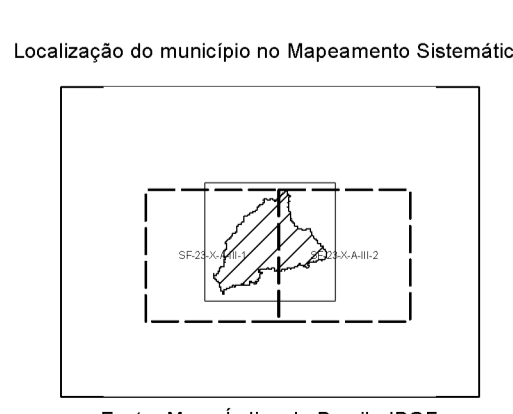
LIMITES

internacional	(2010/2010)
estadual	(2010/2010)
intermunicipal	(2010/2010)
intermunicipal	(2010/2010)
áreas especiais	(2010/2010)

OBS: Os limites provenientes das folhas raster, representados na cor preta estão desatualizados e devem ser desconsiderados

GEOCÓDIGO

Distrito	Subdistrito	Nome
1104000	1104000	Rio Acima



Rio Acima - MG

ASPECTOS FÍSICOS

Município	METROPOLITANA DE BELO HORIZONTE
Município	BELO HORIZONTE
Altitude da Sede	Área
Latitude	COORDENADAS UTM
Longitude	N: 7778313.27 E: 45

IMPLEMENTAÇÃO

Coordenação Técnica	CCAR
Coordenação de Estruturas Territoriais	CETE
Unidade Produtora	Unidade Produtora
Documentação	Centro de Documentação e Disseminação de Informação
	CCDI

CRONOLOGIA

MALHA TERRITORIAL	
EDIÇÃO	23/07/2010
Informações relativas a documentação básica e atualização	Consultar Metadados