

ELEMENTOS PLANIMÉTRICOS

- Edifícios
- Legra, Exced. Mina
- Montão de vento, Morão de água
- Campos de emergência, Favela
- Localidade
- Linhas transmissoras de energia, Cerca
- Linhas telefônicas
- Rodovias
- Aélio-estação pavimentada
- sem pavimentação
- sem pavimentação
- camionete, caminho e picada
- perfil de estrada, Federal, estadual
- Ferrovias
- tubo largo
- tubo estreito

CONVENÇÕES CARTOGRÁFICAS

- Elementos Altimétricos
- Elementos de Hidrografia
- Elementos de Hidrografia
- Elementos de Hidrografia

- Elementos Altimétricos
- Elementos de Hidrografia
- Elementos de Hidrografia
- Elementos de Hidrografia

- Elementos de Hidrografia
- Elementos de Hidrografia
- Elementos de Hidrografia
- Elementos de Hidrografia

Convenções Temáticas

Limites	Distrito	Sub-Distrito	Sector Censitário
Limites Municipais	Limites Distritais	Limites Sub-Distritais	Limites Sectors Censitários

LIMITES

Limites	Distrito	Sub-Distrito	Sector Censitário
Limites Municipais	Limites Distritais	Limites Sub-Distritais	Limites Sectors Censitários

MAPA MUNICIPAL ESTATÍSTICO

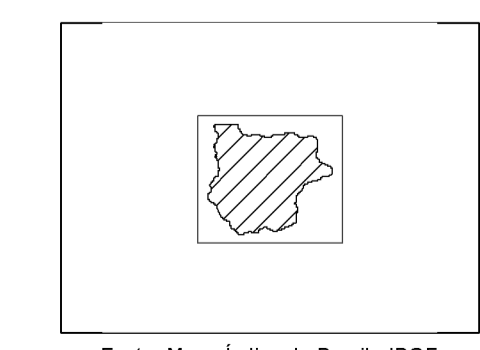
Escala: 1 : 50.000

Sistema de Coordenadas Geográficas em Latitudes/Longitudes - SIRGAS 2000
Coordenadas Planas - Planas Gauss em UTM - SAD 83
Origem de coordenadas UTM: Equador e Meridiano 48° W
Acurácia em coordenadas de 10.000 a 100.000 m
Este produto resulta de dados levantados por meio de aerofotogrametria e por meio de dados de levantamento topográfico produzido pelo IBGE, com auxílio de dados de fontes externas, em tratamento para de atualização proveniente de fontes externas, em tratamento para de atualização e correção dos elementos cartográficos.

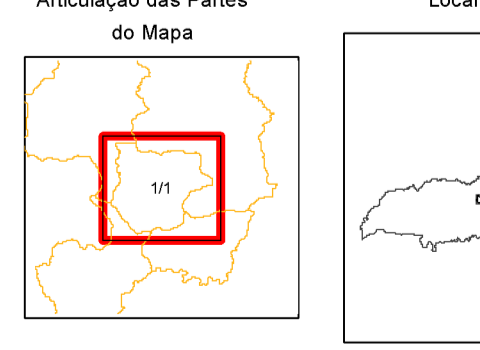
MINISTÉRIO DO PLANEJAMENTO, ORÇAMENTO E GESTÃO
INSTITUTO BRASILEIRO DE GEOGRAFIA E ESTATÍSTICA
COORDENADORIA DE GEOGRAFIA, CARTOGRAFIA E SISTEMAS DE INFORMAÇÃO
AV. Brasil, 15.071 - Paraisópolis, Belo Horizonte, Minas Gerais, Brasil
CEP: 31.564-030
Telefone: (51) 3345-1234

GEOCÓDIGO		Nome
Distrito	Sub-Distrito	
3156403		Romaria

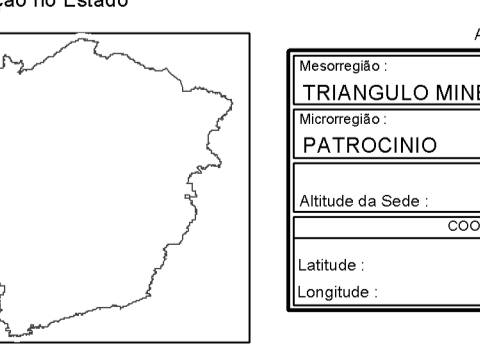
Localização do município no Mapeamento Sistemático



Articulação das Partes do Mapa



Localização no Estado



Romaria - MG

ASPECTOS FÍSICOS	
Coordenadas Geográficas	Coordenadas Geográficas
Coordenadas Planas	Coordenadas Planas
Altitude da Sede	Altitude da Sede
Latitude	Latitude
Longitude	Longitude

IMPLEMENTAÇÃO	
Coordenação Técnica	Coordenação Técnica
Coordenação Operacional	Coordenação Operacional
Elaboração de Dados	Elaboração de Dados
Diagramação	Diagramação

CRONOLOGIA

Edição	Data
Edição	23/07/2010
Informações relativas à documentação básica e atualização	Consultar Metadados