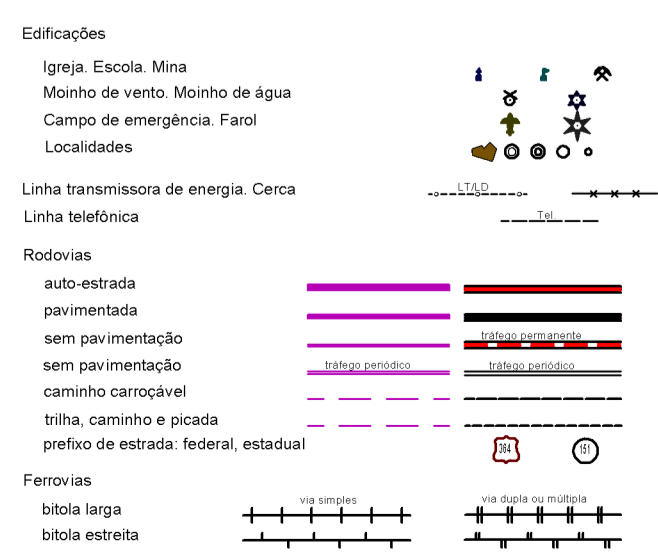
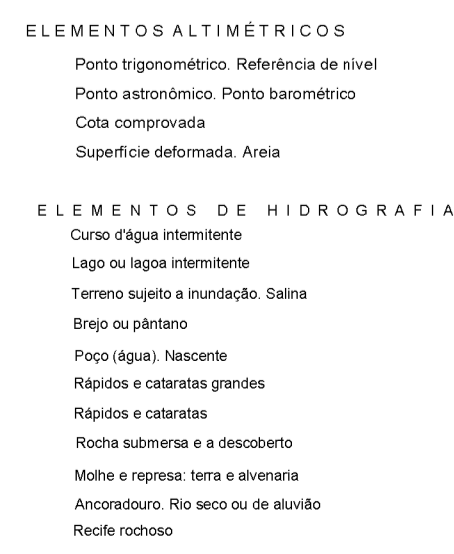


**ELEMENTOS PLANIMÉTRICOS**



**CONVENÇÕES CARTOGRÁFICAS**



**Convenções Temáticas**

Limites: Distrital	Sub-Distrital	Sector Conselheiro		
Identificação	Distrito	Sub-Distrito	Sector Rural	Sector Urbano Aglomeração Rural

**LIMITES**

internacional	interestadual	intermunicipal	áreas especiais
---------------	---------------	----------------	-----------------

OBS: Os limites provenientes das folhas raster, representados na cor preta estão desatualizados e devem ser desconsiderados

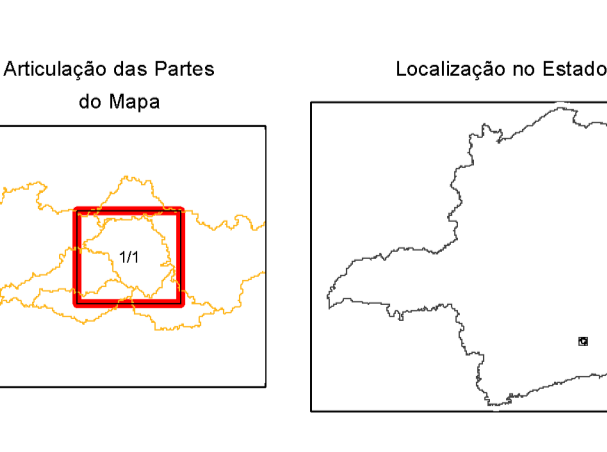
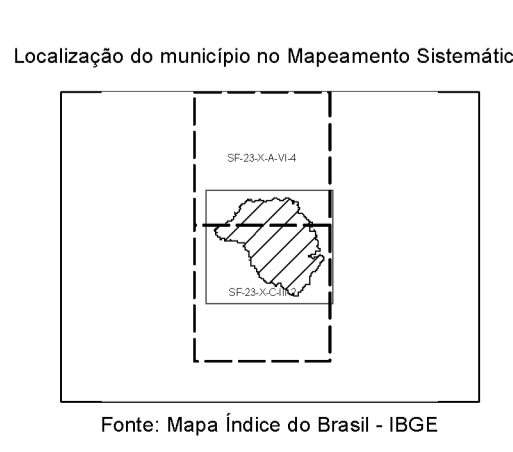
**MAPA MUNICIPAL ESTATÍSTICO**

Escala: 1 : 50.000

Sistema de Coordenadas Geográficas em Latitudes/Longitudes - SIRGAS 2000  
Coordenadas Planas - Referência em UTM - SAD 83  
Origem de coordenadas UTM: Equador e Meridiano 180° 00' 00"  
Acurácia em contornos de 10.000 a 500 Km respectivamente  
Este produto integra o sistema de dados geográficos gerados de forma automatizada, a partir de dados das folhas de Mapeamento Sistemático Brasileiro produzido pelo IBGE, 2008 e outras, em fontes de dados raster e de dados vetoriais digitais do IBGE, com atualização proveniente de fontes externas, sem tratamento para de integração e compatibilização dos elementos cartográficos.

MINISTÉRIO DO PLANEJAMENTO, ORÇAMENTO E GESTÃO  
INSTITUTO BRASILEIRO DE GEOGRAFIA E ESTATÍSTICA  
DIRETORIA DE GEOGRAFIA E CARTOGRAFIA  
Av. Brasil, 15.051 - Paraisópolis  
Rio de Janeiro - RJ - CEP: 22.251-900

GEOCÓDIGO		NOME
Distrito	Sub-Distrito	
3166204	316620400	Senhora dos Remédios
316620410	31662041000	Parque dos Carvalhos



**Senhora dos Remédios - MG**

ASPECTOS FÍSICOS

Topônimo	CAMPO DAS VERTENTES
População	BARBACENA
Altitude da Sede	Área
Latitude	COORDENADAS DE REDE
Longitude	N: 647251.4 E: 7674992.03
	45

IMPLEMENTAÇÃO

Coordenação Técnica	CCAR
Coordenação de Edições Territoriais	CEITE
Unidade Produtora	Unidade Estadual do IBGE
Documentação	Centro de Documentação e Disseminação de Informação
	CCDI