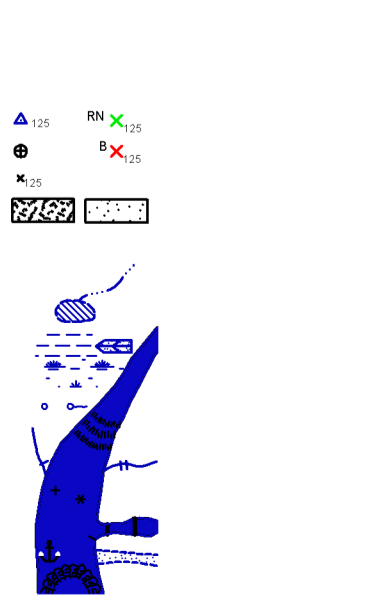


ELEMENTOS PLANIMÉTRICOS

- Edifícios
- Linha de vento
- Monte de vento
- Monte de água
- Campo de emergência
- Fazenda
- Localidade
- Linha transmissora de energia
- Cerca
- Linha telefônica
- Rodovias
- Auto-estrada
- avenida
- sem pavimentação
- camioneteiro
- trilho, caminho e estrada
- perfil de estrada
- Ferrovias
- linha larga
- linha estreita

CONVENÇÕES CARTOGRÁFICAS

- Elementos Altimétricos
- Elementos de Hidrografia
- Atualizações Cartográficas



Convenções Temáticas

Limites	Identificação
Distrito	Sub-Distrito
Setor Censitário	Sector Urbano
	Sector Urbano Aglomerado Rural

LIMITES

- internacional
- interestadual
- intermunicipal
- áreas especiais

MAPA MUNICIPAL ESTATÍSTICO

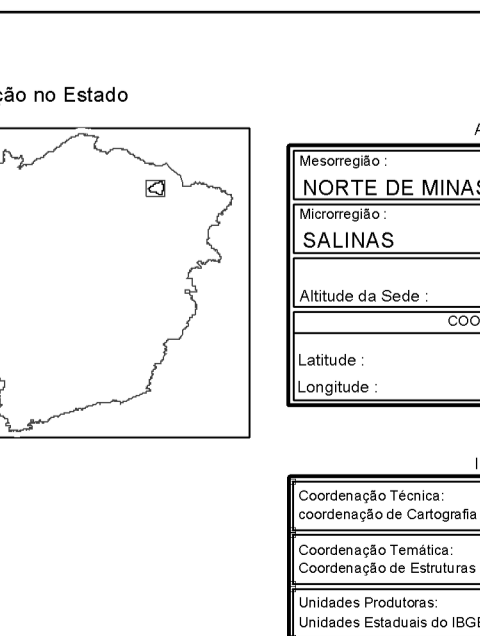
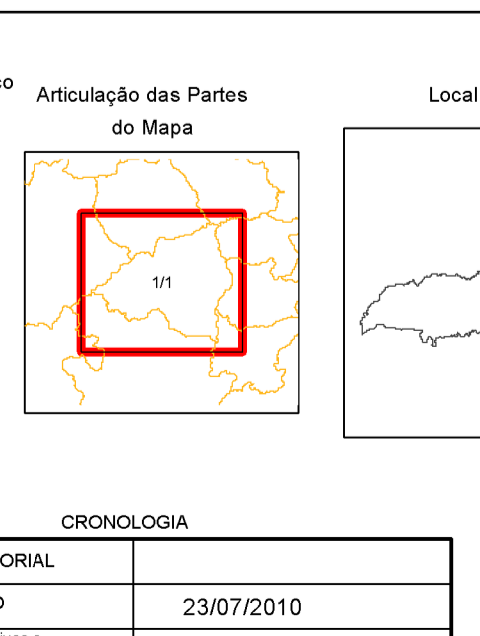
Escala: 1 : 100.000

Sistema de Coordenadas Geográficas em Latitudes/Longitudes - SIRGAS 2000
Coordenada Plano - Proj. Transverso em UTM - SAD 83
Origem de coordenadas UTM: Equador e Meridiano 1000° 00' 00"
Alturas em contornos de 10.000 e 5000 metros
Este produto resulta de dados levantados por meio de cartografia
a partir de fontes das folhas de Mapeamento Sistemático Brasileiro produzidas pelo
IBGE, 2008 e outras, em fontes de dados geográficos e de dados digitais do IBGE,
com atualização proveniente de fontes externas, sem tratamento para de
atualização e correção de erros cartográficos.

MINISTÉRIO DO PLANEJAMENTO, ORÇAMENTO E GESTÃO
INSTITUTO BRASILEIRO DE GEOGRAFIA E ESTATÍSTICA
A CARTOGRAFIA DE GEOGRAFIA E ESTATÍSTICA
de Minas Gerais, sob a coordenação de
Av. Brasil, 10.001 - Paraisópolis - Belo Horizonte - MG
15 de setembro de 2010 - CEP 31.240-900

Divisão Político-Administrativa

GEOCÓDIGO	NOME
3168002	Taiobeiras



Taiobeiras - MG

ASPECTOS FÍSICOS

UF	NORTE DE MINAS
Município	SALINAS
Altitude da Sede	Área
Latitude	Coordenadas de Referência
Longitude	796408.6
	8250345.42
	45

IMPLEMENTAÇÃO

Coordenação Técnica	CCAR
Coordenação de Estruturas Territoriais	CETE
Elaboração de Dados	IBGE
Elaboração de Dados	IBGE
Elaboração de Dados	IBGE

ATUALIZAÇÕES CARTOGRÁFICAS
COR MAGENTA - Levantamentos por GPS alto Imagens de Satélites
COR VERDE - Levantamento geoplano sem correção cartográfica