

**ELEMENTOS PLANIMÉTRICOS**

- Edifícios
- Linha elétrica
- Monte de vento
- Monte de água
- Campo de emergência
- Localidade
- Linha transmissora de energia
- Cerca
- Linha telefônica
- Rodovias
- Auto-estrada pavimentada
- sem pavimentação
- camionete
- camionete
- trilha, caminho e pista
- perfil de estrada
- Ferrovias
- tubo largo
- tubo estreito

**CONVENÇÕES CARTOGRÁFICAS**

- Elementos altimétricos
- Elementos de hidrografia
- Atualizações cartográficas

- Elementos altimétricos
- Elementos de hidrografia

**Convenções Temáticas**

Limite	Identificação
Distrito	Sub-Distrito
Sector Censitário	Sector Urbano
	Sector Urbano Aglomerado Rural

**LIMITES**

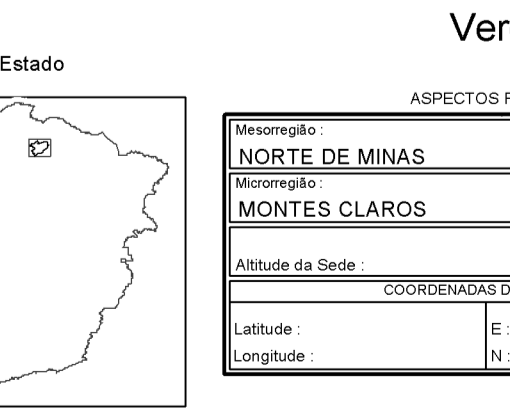
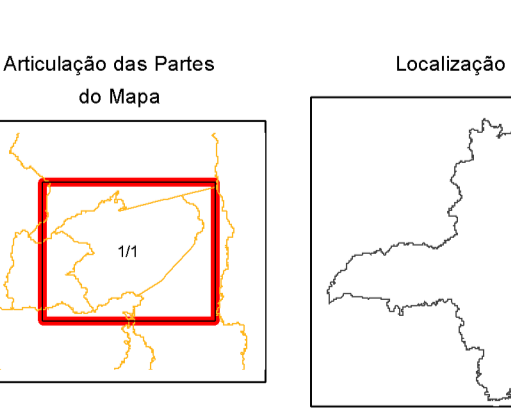
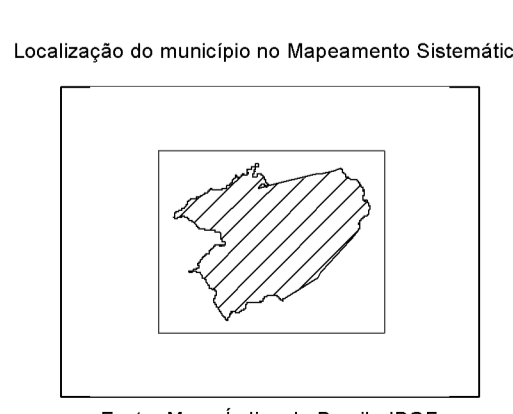
internacional	(descontínuo)
interestadual	(contínuo)
intermunicipal	(contínuo)
áreas especiais	(contínuo)

**MAPA MUNICIPAL ESTATÍSTICO**

Escala: 1 : 100.000

Sistema de Coordenadas Geográficas em Latitudes/Longitudes - SIRGAS 2000  
Coordenadas Planas - Referência em UTM - SAD 80  
Origem de coordenadas UTM: Equador e Meridiano 180° 45'  
Amplitude em coordenadas de 10.000 a 500.000 metros  
Este produto resulta de dados levantados segundo as normas cartográficas e estatísticas da Diretoria de Mapeamento Sistemático do IBGE, sob a supervisão do Serviço de Mapeamento Sistemático do IBGE, com atualização proveniente de fontes externas, sem tratamento plano de integração e compatibilização dos elementos cartográficos.

GEOCÓDIGO		Nome
Distrito	Subdistrito	
3171030	317103000	Verdelândia



**Verdelândia - MG**

**ASPECTOS FÍSICOS**

Geógrafico	NORTE DE MINAS
Morfométrico	MONTES CLAROS
Altitude da Sede	Área
Latitude	Coordenadas Geográficas
Longitude	64°07'22.26" W
	45

**IMPLEMENTAÇÃO**

Coordenação Técnica	CCAR
Coordenação de Elaboração	CCAR
Coordenação de Elaboração Territorial	CCAR
Unidade Produtora	Unidade Estatística do IBGE
Documentação	Centro de Documentação e Disseminação de Informação
	CCDI

**CRONOLOGIA**

MALHA TERRITORIAL	
EDIÇÃO	26/07/2010
Informações relativas à documentação básica e atualização	Consultar Metadados

OBS: Os limites provenientes das folhas raster, representados na cor preta estão desatualizados e devem ser desconsiderados.