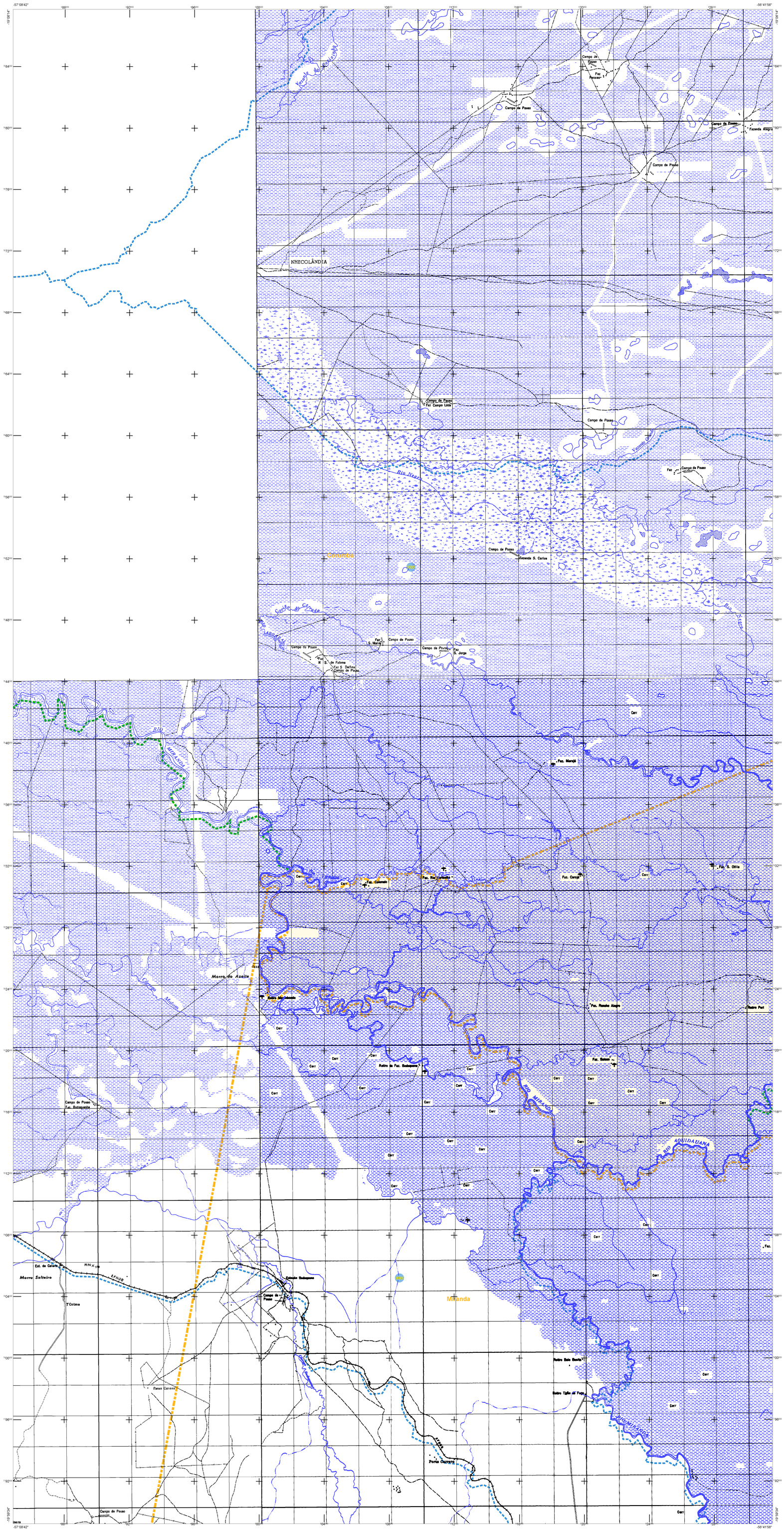
-57°08'42"
-56°41'56"
-19°09'24"
NHECOLÂNDIA
Vazante de Corrente
Rio Negro
Corixo do Cerrado
Rio Aquidauana
Rio Miranda
Rio Taquari
Morro do Azeite
Morro Solteiro
Morro Alto
Morro Redondo
Morro Grande
Morro Mutum
Morro Carreiro
Serra
Porto Carreiro
Fazenda S. Carlos
Fazenda Alegria
Fazenda Colorado
Fazenda Morrinho
Fazenda Bodoquena
Fazenda Bela Manhã
Fazenda Tião de Faça
Fazenda Morrinho Alegre
Fazenda Retiro Port
Fazenda Retiro Bela Manhã
Fazenda Retiro da Faz. Bodoquena
Fazenda Retiro Tião de Faça
Fazenda Campo de Pouso
Fazenda Campo Lida
Fazenda Campo Limpo
Fazenda Campo Verde
Fazenda Campo Alegre
Fazenda Campo Bonito
Fazenda Campo Grande
Fazenda Campo Novo
Fazenda Campo Redondo
Fazenda Campo Redondo Alegre
Fazenda Campo Redondo Grande
Fazenda Campo Redondo Novo
Fazenda Campo Redondo Velho
Fazenda Campo Redondo Verde
Fazenda Campo Redondo Vermelho
Fazenda Campo Redondo Vermelho Alegre
Fazenda Campo Redondo Vermelho Grande
Fazenda Campo Redondo Vermelho Novo
Fazenda Campo Redondo Vermelho Velho
Fazenda Campo Redondo Vermelho Verde
Fazenda Campo Redondo Vermelho Vermelho
Fazenda Campo Redondo Vermelho Vermelho Alegre
Fazenda Campo Redondo Vermelho Vermelho Grande
Fazenda Campo Redondo Vermelho Vermelho Novo
Fazenda Campo Redondo Vermelho Vermelho Velho
Fazenda Campo Redondo Vermelho Vermelho Verde
Fazenda Campo Redondo Vermelho Vermelho Vermelho
Fazenda Campo Redondo Vermelho Vermelho Vermelho Alegre
Fazenda Campo Redondo Vermelho Vermelho Vermelho Grande
Fazenda Campo Redondo Vermelho Vermelho Vermelho Novo
Fazenda Campo Redondo Vermelho Vermelho Vermelho Velho
Fazenda Campo Redondo Vermelho Vermelho Vermelho Verde
Fazenda Campo Redondo Vermelho Vermelho Vermelho Vermelho
Fazenda Campo Redondo Vermelho Vermelho Vermelho Vermelho Alegre
Fazenda Campo Redondo Vermelho Vermelho Vermelho Vermelho Grande
Fazenda Campo Redondo Vermelho Vermelho Vermelho Vermelho Novo
Fazenda Campo Redondo Vermelho Vermelho Vermelho Vermelho Velho
Fazenda Campo Redondo Vermelho Vermelho Vermelho Vermelho Verde
Fazenda Campo Redondo Vermelho Vermelho Vermelho Vermelho Vermelho
Fazenda Campo Redondo Vermelho Vermelho Vermelho Vermelho Vermelho Alegre
Fazenda Campo Redondo Vermelho Vermelho Vermelho Vermelho Vermelho Grande
Fazenda Campo Redondo Vermelho Vermelho Vermelho Vermelho Vermelho Novo
Fazenda Campo Redondo Vermelho Vermelho Vermelho Vermelho Vermelho Velho
Fazenda Campo Redondo Vermelho Vermelho Vermelho Vermelho Vermelho Verde
Fazenda Campo Redondo Vermelho Vermelho Vermelho Vermelho Vermelho Vermelho
Fazenda Campo Redondo Vermelho Vermelho Vermelho Vermelho Vermelho Vermelho Alegre
Fazenda Campo Redondo Vermelho Vermelho Vermelho Vermelho Vermelho Vermelho Grande
Fazenda Campo Redondo Vermelho Vermelho Vermelho Vermelho Vermelho Vermelho Novo
Fazenda Campo Redondo Vermelho Vermelho Vermelho Vermelho Vermelho Vermelho Velho
Fazenda Campo Redondo Vermelho Vermelho Vermelho Vermelho Vermelho Vermelho Verde
Fazenda Campo Redondo Vermelho Vermelho Vermelho Vermelho Vermelho Vermelho Vermelho
Fazenda Campo Redondo Vermelho Vermelho Vermelho Vermelho Vermelho Vermelho Vermelho Alegre
Fazenda Campo Redondo Vermelho Vermelho Vermelho Vermelho Vermelho Vermelho Vermelho Grande
Fazenda Campo Redondo Vermelho Vermelho Vermelho Vermelho Vermelho Vermelho Vermelho Novo
Fazenda Campo Redondo Vermelho Vermelho Vermelho Vermelho Vermelho Vermelho Vermelho Velho
Fazenda Campo Redondo Vermelho Vermelho Vermelho Vermelho Vermelho Vermelho Vermelho Verde
Fazenda Campo Redondo Vermelho Vermelho Vermelho Vermelho Vermelho Vermelho Vermelho Vermelho
Fazenda Campo Redondo Vermelho Vermelho Vermelho Vermelho Vermelho Vermelho Vermelho Vermelho Alegre
Fazenda Campo Redondo Vermelho Vermelho Vermelho Vermelho Vermelho Vermelho Vermelho Vermelho Grande
Fazenda Campo Redondo Vermelho Vermelho Vermelho Vermelho Vermelho Vermelho Vermelho Vermelho Novo
Fazenda Campo Redondo Vermelho Vermelho Vermelho Vermelho Vermelho Vermelho Vermelho Vermelho Velho
Fazenda Campo Redondo Vermelho Vermelho Vermelho Vermelho Vermelho Vermelho Vermelho Vermelho Verde
Fazenda Campo Redondo Vermelho Vermelho Vermelho Vermelho Vermelho Vermelho Vermelho Vermelho Vermelho
Fazenda Campo Redondo Vermelho Vermelho Vermelho Vermelho Vermelho Vermelho Vermelho Vermelho Vermelho Alegre
Fazenda Campo Redondo Vermelho Vermelho Vermelho Vermelho Vermelho Vermelho Vermelho Vermelho Vermelho Grande
Fazenda Campo Redondo Vermelho Vermelho Vermelho Vermelho Vermelho Vermelho Vermelho Vermelho Vermelho Novo
Fazenda Campo Redondo Vermelho Vermelho Vermelho Vermelho Vermelho Vermelho Vermelho Vermelho Vermelho Velho
Fazenda Campo Redondo Vermelho Vermelho Vermelho Vermelho Vermelho Vermelho Vermelho Vermelho Vermelho Verde
Fazenda Campo Redondo Vermelho Vermelho Vermelho Vermelho Vermelho Vermelho Vermelho Vermelho Vermelho Vermelho
Fazenda Campo Redondo Vermelho Vermelho Vermelho Vermelho Vermelho Vermelho Vermelho Vermelho Vermelho Vermelho Alegre
Fazenda Campo Redondo Vermelho Vermelho Vermelho Vermelho Vermelho Vermelho Vermelho Vermelho Vermelho Vermelho Grande
Fazenda Campo Redondo Vermelho Vermelho Vermelho Vermelho Vermelho Vermelho Vermelho Vermelho Vermelho Vermelho Novo
Fazenda Campo Redondo Vermelho Vermelho Vermelho Vermelho Vermelho Vermelho Vermelho Vermelho Vermelho Vermelho Velho
Fazenda Campo Redondo Vermelho Vermelho Vermelho Vermelho Vermelho Vermelho Vermelho Vermelho Vermelho Vermelho Verde
Fazenda Campo Redondo Vermelho Vermelho Vermelho Vermelho Vermelho Vermelho Vermelho Vermelho Vermelho Vermelho Vermelho
Fazenda Campo Redondo Vermelho Vermelho Vermelho Vermelho Vermelho Vermelho Vermelho Vermelho Vermelho Vermelho Vermelho Alegre
Fazenda Campo Redondo Vermelho Vermelho Vermelho Vermelho Vermelho Vermelho Vermelho Vermelho Vermelho Vermelho Vermelho Grande
Fazenda Campo Redondo Vermelho Vermelho Vermelho Vermelho Vermelho Vermelho Vermelho Vermelho Vermelho Vermelho Vermelho Novo
Fazenda Campo Redondo Vermelho Vermelho Vermelho Vermelho Vermelho Vermelho Vermelho Vermelho Vermelho Vermelho Vermelho Velho
Fazenda Campo Redondo Vermelho Vermelho Vermelho Vermelho Vermelho Vermelho Vermelho Vermelho Vermelho Vermelho Vermelho Verde
Fazenda Campo Redondo Vermelho Vermelho Vermelho Vermelho Vermelho Vermelho Vermelho Vermelho Vermelho Vermelho Vermelho Vermelho
Fazenda Campo Redondo Vermelho Vermelho Vermelho Vermelho Vermelho Vermelho Vermelho Vermelho Vermelho Vermelho Vermelho Vermelho Alegre
Fazenda Campo Redondo Vermelho Vermelho Vermelho Vermelho Vermelho Vermelho Vermelho Vermelho Vermelho Vermelho Vermelho Vermelho Grande
Fazenda Campo Redondo Vermelho Vermelho Vermelho Vermelho Vermelho Vermelho Vermelho Vermelho Vermelho Vermelho Vermelho Vermelho Novo
Fazenda Campo Redondo Vermelho Vermelho Vermelho Vermelho Vermelho Vermelho Vermelho Vermelho Vermelho Vermelho Vermelho Vermelho Velho
Fazenda Campo Redondo Vermelho Vermelho Vermelho Vermelho Vermelho Vermelho Vermelho Vermelho Vermelho Vermelho Vermelho Vermelho Verde
Fazenda Campo Redondo Vermelho Vermelho Vermelho Vermelho Vermelho Vermelho Vermelho Vermelho Vermelho Vermelho Vermelho Vermelho Vermelho
Fazenda Campo Redondo Vermelho Vermelho Vermelho Vermelho Vermelho Vermelho Vermelho Vermelho Vermelho Vermelho Vermelho Vermelho Vermelho Alegre
Fazenda Campo Redondo Vermelho Vermelho Vermelho Vermelho Vermelho Vermelho Vermelho Vermelho Vermelho Vermelho Vermelho Vermelho Vermelho Grande
Fazenda Campo Redondo Vermelho Vermelho Vermelho Vermelho Vermelho Vermelho Vermelho Vermelho Vermelho Vermelho Vermelho Vermelho Vermelho Novo
Fazenda Campo Redondo Vermelho Vermelho Vermelho Vermelho Vermelho Vermelho Vermelho Vermelho Vermelho Vermelho Vermelho Vermelho Vermelho Velho
Fazenda Campo Redondo Vermelho Vermelho Vermelho Vermelho Vermelho Vermelho Vermelho Vermelho Vermelho Vermelho Vermelho Vermelho Vermelho Verde
Fazenda Campo Redondo Vermelho Vermelho Vermelho Vermelho Vermelho Vermelho Vermelho Vermelho Vermelho Vermelho Vermelho Vermelho Vermelho Vermelho
Fazenda Campo Redondo Vermelho Vermelho Vermelho Vermelho Vermelho Vermelho Vermelho Vermelho Vermelho Vermelho Vermelho Vermelho Vermelho Vermelho Alegre
Fazenda Campo Redondo Vermelho Vermelho Vermelho Vermelho Vermelho Vermelho Vermelho Vermelho Vermelho Vermelho Vermelho Vermelho Vermelho Vermelho Grande
Fazenda Campo Redondo Vermelho Vermelho Vermelho Vermelho Vermelho Vermelho Vermelho Vermelho Vermelho Vermelho Vermelho Vermelho Vermelho Vermelho Novo
Fazenda Campo Redondo Vermelho Vermelho Vermelho Vermelho Vermelho Vermelho Vermelho Vermelho Vermelho Vermelho Vermelho Vermelho Vermelho Vermelho Velho
Fazenda Campo Redondo Vermelho Vermelho Vermelho Vermelho Vermelho Vermelho Vermelho Vermelho Vermelho Vermelho Vermelho Vermelho Vermelho Vermelho Verde
Fazenda Campo Redondo Vermelho Vermelho Vermelho Vermelho Vermelho Vermelho Vermelho Vermelho Vermelho Vermelho Vermelho Vermelho Vermelho Vermelho Vermelho
Fazenda Campo Redondo Vermelho Vermelho Vermelho Vermelho Vermelho Vermelho Vermelho Vermelho Vermelho Vermelho Vermelho Vermelho Vermelho Vermelho Vermelho Alegre
Fazenda Campo Redondo Vermelho Vermelho Vermelho Vermelho Vermelho Vermelho Vermelho Vermelho Vermelho Vermelho Vermelho Vermelho Vermelho Vermelho Vermelho Grande
Fazenda Campo Redondo Vermelho Vermelho Vermelho Vermelho Vermelho Vermelho Vermelho Vermelho Vermelho Vermelho Vermelho Vermelho Vermelho Vermelho Vermelho Novo
Fazenda Campo Redondo Vermelho Vermelho Vermelho Vermelho Vermelho Vermelho Vermelho Vermelho Vermelho Vermelho Vermelho Vermelho Vermelho Vermelho Vermelho Velho
Fazenda Campo Redondo Vermelho Vermelho Vermelho Vermelho Vermelho Vermelho Vermelho Vermelho Vermelho Vermelho Vermelho Vermelho Vermelho Vermelho Vermelho Verde
Fazenda Campo Redondo Vermelho Vermelho Vermelho Vermelho Vermelho Vermelho Vermelho Vermelho Vermelho Vermelho Vermelho Vermelho Vermelho Vermelho Vermelho Vermelho
Fazenda Campo Redondo Vermelho Vermelho Vermelho Vermelho Vermelho Vermelho Vermelho Vermelho Vermelho Vermelho Vermelho Vermelho Vermelho Vermelho Vermelho Vermelho Alegre
Fazenda Campo Redondo Vermelho Vermelho Vermelho Vermelho Vermelho Vermelho Vermelho Vermelho Vermelho Vermelho Vermelho Vermelho Vermelho Vermelho Vermelho Vermelho Grande
Fazenda Campo Redondo Vermelho Vermelho Vermelho Vermelho Vermelho Vermelho Vermelho Vermelho Vermelho Vermelho Vermelho Vermelho Vermelho Vermelho Vermelho Vermelho Novo
Fazenda Campo Redondo Vermelho Vermelho Vermelho Vermelho Vermelho Vermelho Vermelho Vermelho Vermelho Vermelho Vermelho Vermelho Vermelho Vermelho Vermelho Vermelho Velho
Fazenda Campo Redondo Vermelho Vermelho Vermelho Vermelho Vermelho Vermelho Vermelho Vermelho Vermelho Vermelho Vermelho Vermelho Vermelho Vermelho Vermelho Vermelho Verde
Fazenda Campo Redondo Vermelho Vermelho Vermelho Vermelho Vermelho Vermelho Vermelho Vermelho Vermelho Vermelho Vermelho Vermelho Vermelho Vermelho Vermelho Vermelho Vermelho
Fazenda Campo Redondo Vermelho Vermelho Vermelho Vermelho Vermelho Vermelho Vermelho Vermelho Vermelho Vermelho Vermelho Vermelho Vermelho Vermelho Vermelho Vermelho Vermelho Alegre
Fazenda Campo Redondo Vermelho Vermelho Vermelho Vermelho Vermelho Vermelho Vermelho Vermelho Vermelho Vermelho Vermelho Vermelho Vermelho Vermelho Vermelho Vermelho Vermelho Grande
Fazenda Campo Redondo Vermelho Vermelho Vermelho Vermelho Vermelho Vermelho Vermelho Vermelho Vermelho Vermelho Vermelho Vermelho Vermelho Vermelho Vermelho Vermelho Vermelho Novo
Fazenda Campo Redondo Vermelho Vermelho Vermelho Vermelho Vermelho Vermelho Vermelho Vermelho Vermelho Vermelho Vermelho Vermelho Vermelho Vermelho Vermelho Vermelho Vermelho Velho
Fazenda Campo Redondo Vermelho Vermelho Vermelho Vermelho Vermelho Vermelho Vermelho Vermelho Vermelho Vermelho Vermelho Vermelho Vermelho Vermelho Vermelho Vermelho Vermelho Verde
Fazenda Campo Redondo Vermelho Vermelho Vermelho Vermelho Vermelho Vermelho Vermelho Vermelho Vermelho Vermelho Vermelho Vermelho Vermelho Vermelho Vermelho Vermelho Vermelho Vermelho
Fazenda Campo Redondo Vermelho Vermelho Vermelho Vermelho Vermelho Vermelho Vermelho Vermelho Vermelho Vermelho Vermelho Vermelho Vermelho Vermelho Vermelho Vermelho Vermelho Vermelho Alegre
Fazenda Campo Redondo Vermelho Vermelho Vermelho Vermelho Vermelho Vermelho Vermelho Vermelho Vermelho Vermelho Vermelho Vermelho Vermelho Vermelho Vermelho Vermelho Vermelho Vermelho Grande
Fazenda Campo Redondo Vermelho Vermelho Vermelho Vermelho Vermelho Vermelho Vermelho Vermelho Vermelho Vermelho Vermelho Vermelho Vermelho Vermelho Vermelho Vermelho Vermelho Vermelho Novo
Fazenda Campo Redondo Vermelho Vermelho Vermelho Vermelho Vermelho Vermelho Vermelho Vermelho Vermelho Vermelho Vermelho Vermelho Vermelho Vermelho Vermelho Vermelho Vermelho Vermelho Velho
Fazenda Campo Redondo Vermelho Vermelho Vermelho Vermelho Vermelho Vermelho Vermelho Vermelho Vermelho Vermelho Vermelho Vermelho Vermelho Vermelho Vermelho Vermelho Vermelho Vermelho Verde
Fazenda Campo Redondo Vermelho Vermelho Vermelho Vermelho Vermelho Vermelho Vermelho Vermelho Vermelho Vermelho Vermelho Vermelho Vermelho Vermelho Vermelho Vermelho Vermelho Vermelho Vermelho
Fazenda Campo Redondo Vermelho Vermelho Vermelho Vermelho Vermelho Vermelho Vermelho Vermelho Vermelho Vermelho Vermelho Vermelho Vermelho Vermelho Vermelho Vermelho Vermelho Vermelho Vermelho Alegre
Fazenda Campo Redondo Vermelho Vermelho Vermelho Vermelho Vermelho Vermelho Vermelho Vermelho Vermelho Vermelho Vermelho Vermelho Vermelho Vermelho Vermelho Vermelho Vermelho Vermelho Vermelho Grande
Fazenda Campo Redondo Vermelho Vermelho Vermelho Vermelho Vermelho Vermelho Vermelho Vermelho Vermelho Vermelho Vermelho Vermelho Vermelho Vermelho Vermelho Vermelho Vermelho Vermelho Vermelho Novo
Fazenda Campo Redondo Vermelho Vermelho Vermelho Vermelho Vermelho Vermelho Vermelho Vermelho Vermelho Vermelho Vermelho Vermelho Vermelho Vermelho Vermelho Vermelho Vermelho Vermelho Vermelho Velho
Fazenda Campo Redondo Vermelho Vermelho Vermelho Vermelho Vermelho Vermelho Vermelho Vermelho Vermelho Vermelho Vermelho Vermelho Vermelho Vermelho Vermelho Vermelho Vermelho Vermelho Vermelho Verde
Fazenda Campo Redondo Vermelho
Fazenda Campo Redondo Vermelho Alegre
Fazenda Campo Redondo Vermelho Grande
Fazenda Campo Redondo Vermelho Novo
Fazenda Campo Redondo Vermelho Velho
Fazenda Campo Redondo Vermelho Verde
Fazenda Campo Redondo Vermelho
Fazenda Campo Redondo Vermelho Alegre
Fazenda Campo Redondo Vermelho Grande
Fazenda Campo Redondo Vermelho Novo
Fazenda Campo Redondo Vermelho Velho
Fazenda Campo Redondo Vermelho Verde
Fazenda Campo Redondo Vermelho
Fazenda Campo Redondo Vermelho Alegre
Fazenda Campo Redondo Vermelho Grande
Fazenda Campo Redondo Vermelho Novo
Fazenda Campo Redondo Vermelho Velho
Fazenda Campo Redondo Vermelho Verde
Fazenda Campo Redondo Vermelho
Fazenda Campo Redondo Vermelho Alegre
Fazenda Campo Redondo Vermelho Grande
Fazenda Campo Redondo Vermelho Novo
Fazenda Campo Redondo Vermelho Velho
Fazenda Campo Redondo Vermelho Verde
Fazenda Campo Redondo Vermelho
Fazenda Campo Redondo Vermelho Alegre
Fazenda Campo Redondo Vermelho Grande
Fazenda Campo Redondo Vermelho Novo
Fazenda Campo Redondo Vermelho Velho
Fazenda Campo Redondo Vermelho Verde
Fazenda Campo Redondo Vermelho
Fazenda Campo Redondo Vermelho Alegre
Fazenda Campo Redondo Vermelho Grande
Fazenda Campo Redondo Vermelho Novo
Fazenda Campo Redondo Vermelho Velho
Fazenda Campo Redondo Vermelho Verde
Fazenda Campo Redondo Vermelho
Fazenda Campo Redondo Vermelho Alegre
Fazenda Campo Redondo Vermelho Grande
Fazenda Campo Redondo Vermelho Novo
Fazenda Campo Redondo Vermelho Velho
Fazenda Campo Redondo Vermelho Verde
Fazenda Campo Redondo Vermelho
Fazenda Campo Redondo Vermelho Alegre
Fazenda Campo Redondo Vermelho Grande
Fazenda Campo Redondo Vermelho Novo
Fazenda Campo Redondo Vermelho Velho
Fazenda Campo Redondo Vermelho Verde
Fazenda Campo Redondo Vermelho
Fazenda Campo Redondo Vermelho Alegre
Fazenda Campo Redondo Vermelho Grande
Fazenda Campo Redondo Vermelho Novo
Fazenda Campo Redondo Vermelho Velho
Fazenda Campo Redondo Vermelho Verde
Fazenda Campo Redondo Vermelho
Fazenda Campo Redondo Vermelho Alegre
Fazenda Campo Redondo Vermelho Grande
Fazenda Campo Redondo V

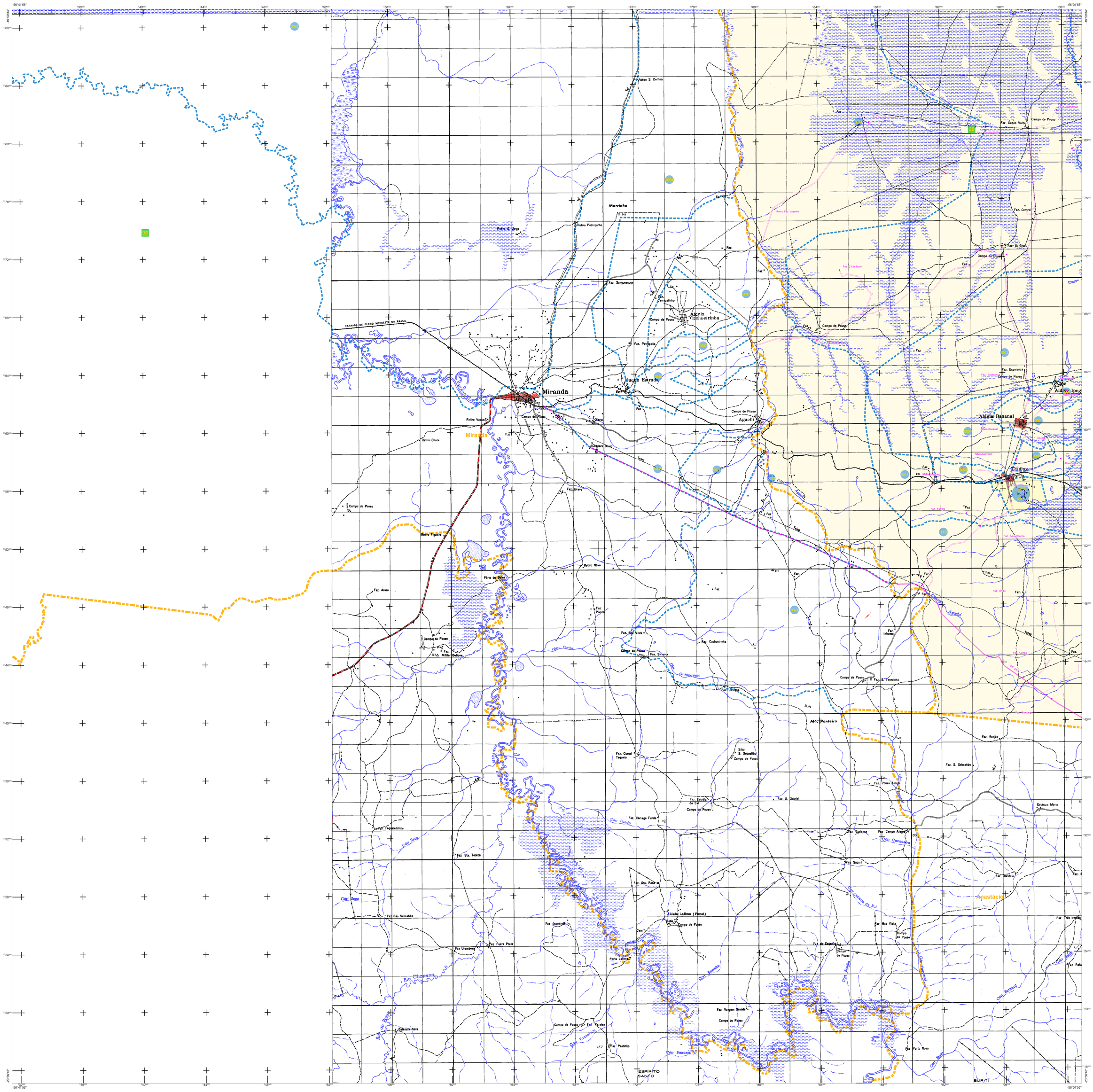

CONVENÇÕES CARTOGRÁFICAS

ELEMENTOS PLANIMÉTRICOS

Edificações
- Igreja. Escola. Mina
- Moinho de vento. Moinho de água
- Campo de emergência. Farol
- Localidades

Linha transmissora de energia. Cerca
Linha telefônica

Rodovias
- auto-estrada
- pavimentada
- sem pavimentação
- sem pavimentação
- caminho carroçável
- trilha, caminho e picada
- prefixo de estrada: federal, estadual

Ferrovias
- bitola larga
- bitola estreita

ELEMENTOS ALTIMÉTRICOS

- Ponto trigonométrico. Referência de nível
- Ponto astronômico. Ponto barométrico
- Cota comprovada
- Superfície deformada. Areia

ELEMENTOS DE HIDROGRAFIA

- Curso d'água intermitente
- Lago ou lagoa intermitente
- Terreno sujeito a inundação. Salina
- Brejo ou pântano
- Poço (água). Nascente
- Rápidos e cataratas grandes
- Rápidos e cataratas
- Rocha submersa e a descoberto
- Molhe e represa: terra e alvenaria
- Ancoradouro. Rio seco ou de aluvião
- Recife rochoso

ATUALIZAÇÕES CARTOGRÁFICAS
COR MAGENTA - Levantamentos por GPS e/ou Imagens de Satélites
COR VERDE - Lançamento aproximado sem comprovação cartográfica

Convenções Temáticas			
Limites: Distrital			
Sub-Distrital			
Setor Censitário			
Identificação			
Distrito	Sub-Distrito	Setor Rural	Setor Urbano Aglomerado Rural
05	05	0014	0001 0002

LIMITES

- internacional
- interestadual
- intermunicipal
- áreas especiais (aproximado)

OBS: Os limites provenientes das folhas raster, representadados na cor preta estão desatualizados e devem ser desconsiderados

MAPA MUNICIPAL ESTATÍSTICO

ESCALA : 1 : 100,000

Sistema de Coordenadas Geográfico em Latitude/Longitude - SIRGAS2000
Coordenadas Plano-Retangulares em UTM - SAD 69
Origem da quilometragem UTM: Equador e Meridiano WGr. 57
Acrescidas as constantes de 10.000 e 500 Km respectivamente

Este produto integra a coleção de mapas municipais gerados de forma semi-automatizada, a partir da junção das folhas do Mapeamento Sistemático Brasileiro produzida pelo IBGE, DSG e outros, em formato raster e/ou vetorial e da Malha Municipal Digital do IBGE, com atualização proveniente de diversas fontes, sem tratamento pleno de integração e completude dos elementos cartográficos.

MINISTÉRIO DO PLANEJAMENTO, ORÇAMENTO E GESTÃO
INSTITUTO BRASILEIRO DE GEOGRAFIA E ESTATÍSTICA
A DIRETORIA DE GEOCIÊNCIAS agradece a gentileza da comunicação de falhas ou omissões verificadas neste mapa.
AV. Brasil, 15 671 - Parada de Lucas
Rio de Janeiro-RJ - CEP 21.241-051

IBGE - DIREITO DE REPRODUÇÃO RESERVADOS

Divisão Político-Administrativa

GEOCÓDIGO		NOME
Distrito	Subdistrito	
500110205	500110205500	AQUIDAUANA
500110210	500110210000	CAMISÃO
500110215	500110215500	CIPOLÂNDIA
500110220	500110220000	PIRAPUTANGA
500110225	500110225500	TAUNAY

Localização do municipio no Mapeamento Sistemático

Fonte: Mapa Índice do Brasil - IBGE

Articulação das Partes do Mapa

Localização no Estado

Aquidauana - MS

ASPECTOS FÍSICOS

Mesorregião: PANTANAIS SUL MATO-GROSSENSE		
Microrregião: AQUIDAUANA		
Altitude da Sede :	Área :	
COORDENADAS DA SEDE		MC
Latitude : -20.471	E : 626512.12	57
Longitude :-55.787	N : 7735920.21	

IMPLEMENTAÇÃO

Coordenação Técnica: Coordenação de Cartografia	CCAR
Coordenação Temática: Coordenação de Estruturas Territoriais	CETE
Unidades Produtoras: Unidades Estaduais do IBGE	
Disseminação: Centro de Documentação e Disseminação da Informação	CDDI

CRONOLOGIA

MALHA TERRITORIAL	2010
EDIÇÃO	6/14/2011
Informações relativas à documentação básica e atualização	Consultar Metadados

IBGE
INSTITUTO BRASILEIRO DE GEOGRAFIA E ESTATÍSTICA
censo 2010

Aquidauana-MS

5001102

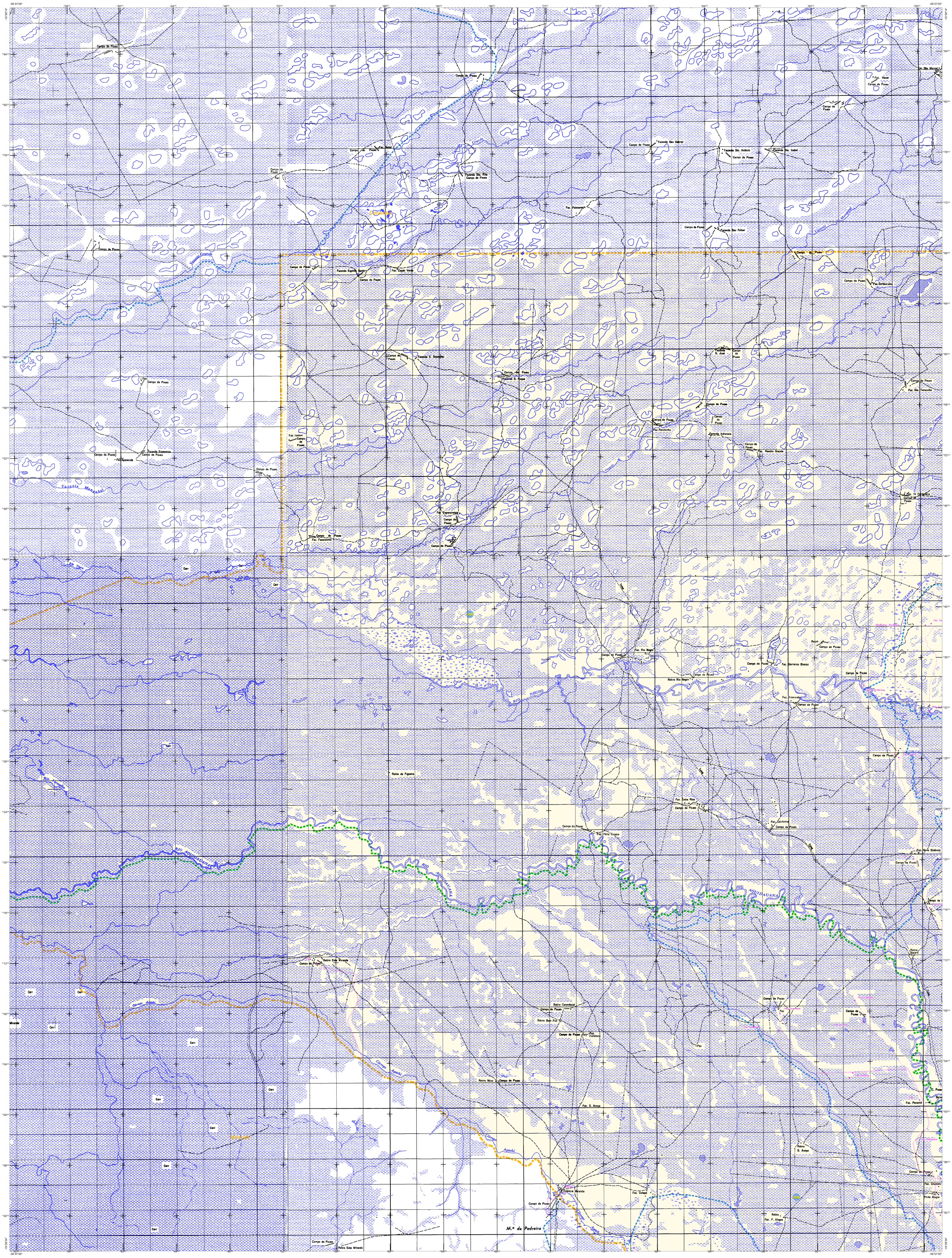

CONVENÇÕES CARTOGRÁFICAS

ELEMENTOS PLANIMÉTRICOS

Edificações
- Igreja. Escola. Mina
- Moinho de vento. Moinho de água
- Campo de emergência. Farol
- Localidades

Linha transmissora de energia. Cerca
Linha telefônica

Rodovias
- auto-estrada
- pavimentada
- sem pavimentação
- sem pavimentação
- caminho carroçável
- trilha, caminho e picada
- prefixo de estrada: federal, estadual

Ferrovias
- bitola larga
- bitola estreita

ELEMENTOS ALTIMÉTRICOS
- Ponto trigonométrico. Referência de nível
- Ponto astronômico. Ponto barométrico
- Cota comprovada
- Superfície deformada. Areia

ELEMENTOS DE HIDROGRAFIA
- Curso d'água intermitente
- Lago ou lagoa intermitente
- Terreno sujeito a inundação. Salina
- Brejo ou pântano
- Poço (água). Nascente
- Rápidos e cataratas grandes
- Rápidos e cataratas
- Rocha submersa e a descoberto
- Molhe e represa: terra e alvenaria
- Ancoradouro. Rio seco ou de aluvião
- Recife rochoso

ATUALIZAÇÕES CARTOGRÁFICAS
COR MAGENTA - Levantamentos por GPS e/ou Imagens de Satélites
COR VERDE - Lançamento aproximado sem comprovação cartográfica

Convenções Temáticas			
Limites: Distrital			
Sub-Distrital			
Setor Censitário			
Identificação			
Distrito	Sub-Distrito	Setor Rural	Setor Urbano Aglomerado Rural
05	05	0014	0000

LIMITES
- internacional
- interestadual
- intermunicipal
- áreas especiais (aproximado)

OBS: Os limites provenientes das folhas raster, representadados na cor preta estão desatualizados e devem ser desconsiderados

MAPA MUNICIPAL ESTATÍSTICO

ESCALA : 1 : 100,000

Sistema de Coordenadas Geográfico em Latitude/Longitude - SIRGAS2000
Coordenadas Plano-Retangulares em UTM - SAD 69
Origem da quilometragem UTM: Equador e Meridiano - WGr. 57
Acrescidas as constantes de 10.000 e 500 Km respectivamente

Este produto integra a coleção de mapas municipais gerados de forma semi-automatizada, a partir da junção das folhas do Mapeamento Sistemático Brasileiro produzida pelo IBGE, DSG e outros, em formato raster e/ou vetorial e da Malha Municipal Digital do IBGE, com atualização proveniente de diversas fontes, sem tratamento pleno de integração e completude dos elementos cartográficos.

MINISTÉRIO DO PLANEJAMENTO, ORÇAMENTO E GESTÃO
INSTITUTO BRASILEIRO DE GEOGRAFIA E ESTATÍSTICA
A DIRETORIA DE GEOCIÊNCIAS agradece a gentileza da comunicação de falhas ou omissões verificadas neste mapa.
AV. Brasil, 15 671 - Parada de Lucas
Rio de Janeiro-RJ - CEP 21.241-051

IBGE - DIREITOS DE REPRODUÇÃO RESERVADOS

Divisão Político-Administrativa

GEOCÓDIGO		NOME
Distrito	Subdistrito	
500110205	500110205000	AQUIDAUANA
500110210	500110210000	CAMISÃO
500110215	500110215000	CIPOLÂNDIA
500110220	500110220000	PIRAPUTANGA
500110225	500110225000	TAUNAY

Aquidauana - MS

Localização do município no Mapeamento Sistemático

Fonte: Mapa Índice do Brasil - IBGE

Articulação das Partes do Mapa

Localização no Estado

ASPECTOS FÍSICOS

Mesorregião: PANTANAIS SUL MATO-GROSSENSE		
Microrregião: AQUIDAUANA		
Altitude da Sede :	Área :	
COORDENADAS DA SEDE		
Latitude : -20.471	E : 626512.12	MC 57
Longitude :-56.787	N : 7736920.21	

IMPLEMENTAÇÃO

Coordenação Técnica: Coordenação de Cartografia	CCAR
Coordenação Temática: Coordenação de Estruturas Territoriais	CETE
Unidades Produtoras: Unidades Estaduais do IBGE	
Disseminação: Centro de Documentação e Disseminação da Informação	CDDI

CRONOLOGIA

MALHA TERRITORIAL	2010
EDIÇÃO	6/14/2011
Informações relativas à documentação básica e atualização	Consultar Metadados

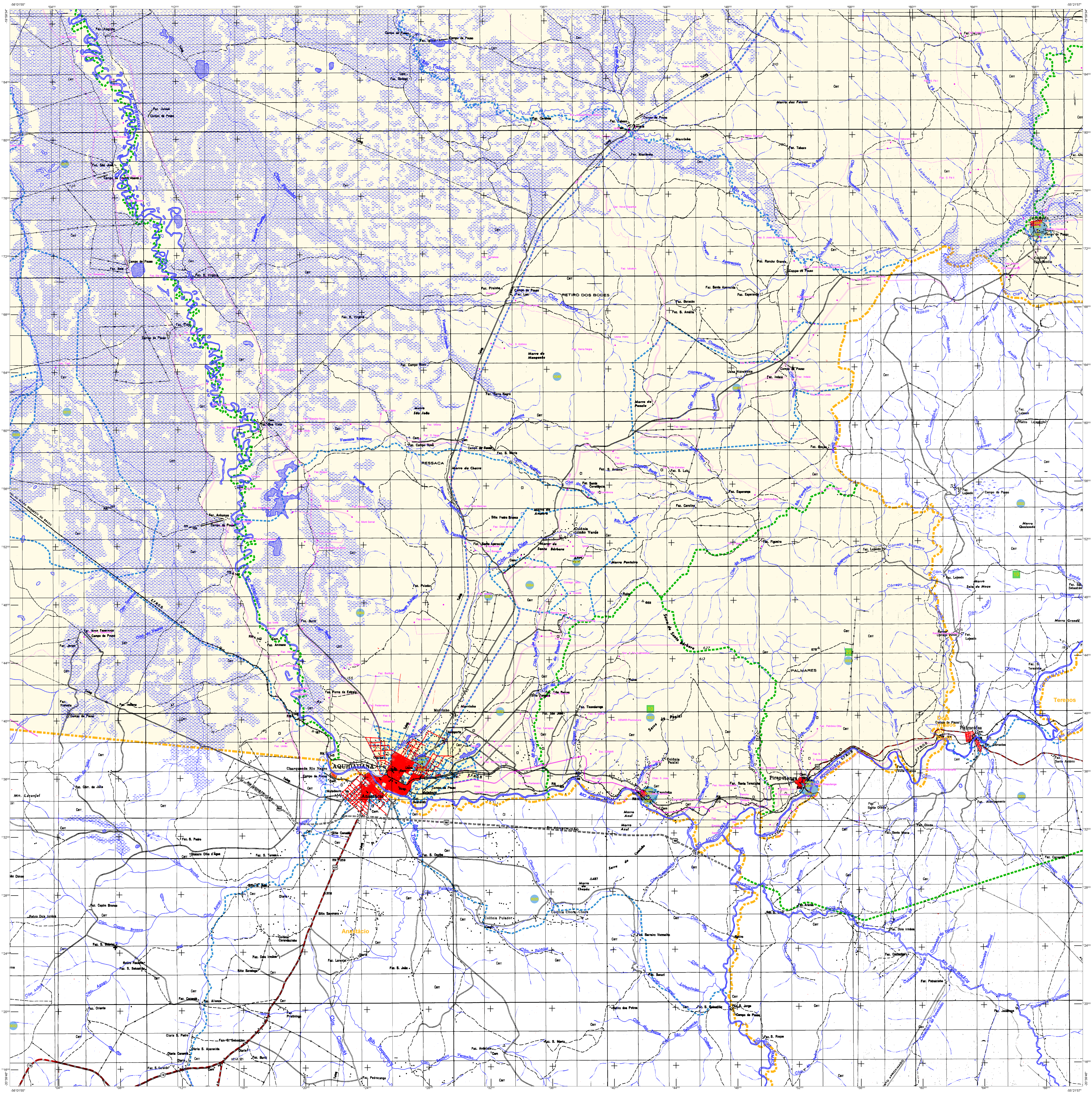

CONVENÇÕES CARTOGRÁFICAS

ELEMENTOS PLANIMÉTRICOS

Edificações
- Igreja. Escola. Mina
- Moinho de vento. Moinho de água
- Campo de emergência. Farol
- Localidades

Linha transmissora de energia. Cerca
Linha telefônica

Rodovias
- auto-estrada
- pavimentada
- sem pavimentação (tráfego permanente)
- sem pavimentação (tráfego periódico)
- caminho carroçável
- trilha, caminho e picada
- prefixo de estrada: federal, estadual

Ferrovias (via simples / via dupla ou múltipla)
- bitola larga
- bitola estreita

ELEMENTOS ALTIMÉTRICOS
- Ponto trigonométrico. Referência de nível
- Ponto astronômico. Ponto barométrico
- Cota comprovada
- Superfície deformada. Areia

ELEMENTOS DE HIDROGRAFIA
- Curso d'água intermitente
- Lago ou lagoa intermitente
- Terreno sujeito a inundação. Salina
- Brejo ou pântano
- Poço (água). Nascente
- Rápidos e cataratas grandes
- Rápidos e cataratas
- Rocha submersa e a descoberto
- Molhe e represa: terra e alvenaria
- Ancoradouro. Rio seco ou de aluvião
- Recife rochoso

ATUALIZAÇÕES CARTOGRÁFICAS
COR MAGENTA - Levantamentos por GPS e/ou Imagens de Satélites
COR VERDE - Lançamento aproximado sem comprovação cartográfica

Convenções Temáticas			
Limites: Distrital			
Sub-Distrital			
Setor Censitário			
Identificação			
Distrito	Sub-Distrito	Setor Rural	Setor Urbano Aglomerado Rural
05	05	0014	0001 A 0006

LIMITES
- internacional
- interestadual (aproximado)
- intermunicipal
- áreas especiais

OBS: Os limites provenientes das folhas raster, representados na cor preta estão desatualizados e devem ser desconsiderados

MAPA MUNICIPAL ESTATÍSTICO

ESCALA : 1 : 100,000

Sistema de Coordenadas Geográfico em Latitude/Longitude - SIRGAS2000
Coordenadas Plano-Retangulares em UTM - SAD 69
Origem da quilometragem UTM: Equador e Meridiano WGr. 57
Acrescidas as constantes de 10.000 e 500 Km respectivamente

Este produto integra a coleção de mapas municipais gerados de forma semi-automatizada, a partir da junção das folhas do Mapeamento Sistemático Brasileiro produzida pelo IBGE, DSG e outros, em formato raster e/ou vetorial e da Malha Municipal Digital do IBGE, com atualização proveniente de diversas fontes, sem tratamento pleno de integração e completude dos elementos cartográficos.

MINISTÉRIO DO PLANEJAMENTO, ORÇAMENTO E GESTÃO
INSTITUTO BRASILEIRO DE GEOGRAFIA E ESTATÍSTICA
A DIRETORIA DE GEOCIÊNCIAS agradece a gentileza da comunicação de falhas ou omissões verificadas neste mapa.
AV. Brasil, 15 671 - Parada de Lucas
Rio de Janeiro-RJ - CEP 21.241-051

©IBGE - DIREITOS DE REPRODUÇÃO RESERVADOS

Divisão Político-Administrativa

GEOCÓDIGO Distrito	GEOCÓDIGO Subdistrito	NOME
500110205	50011020500	AQUIDAUANA
500110210	50011021000	CAMISÃO
500110215	50011021500	CIPOLÂNDIA
500110220	50011022000	PIRAPUTANGA
500110225	50011022500	TAUNAY

Localização do município no Mapeamento Sistemático

Fonte: Mapa Índice do Brasil - IBGE

Articulação das Partes do Mapa

		6/8	
1/8	3/8	5/8	8/8
	2/8	4/8	7/8

Localização no Estado

CRONOLOGIA

MALHA TERRITORIAL	2010
EDIÇÃO	6/14/2011
Informações relativas a documentação básica e atualização	Consultar Metadados

Aquidauana - MS

ASPECTOS FÍSICOS

Mesorregião: PANTANAIS SUL MATO-GROSSENSE
Microrregião: AQUIDAUANA
Altitude da Sede: Área:

COORDENADAS DA SEDE

		MC
Latitude: -20.471	E: 626512.12	57
Longitude: -55.787	N: 7735920.21	

IMPLEMENTAÇÃO

Coordenação Técnica: Coordenação de Cartografia	CCAR
Coordenação Temática: Coordenação de Estruturas Territoriais	CETE
Unidades Produtoras: Unidades Estaduais do IBGE	
Disseminação: Centro de Documentação e Disseminação da Informação	CDDI

Aquidauana-MS

5001102

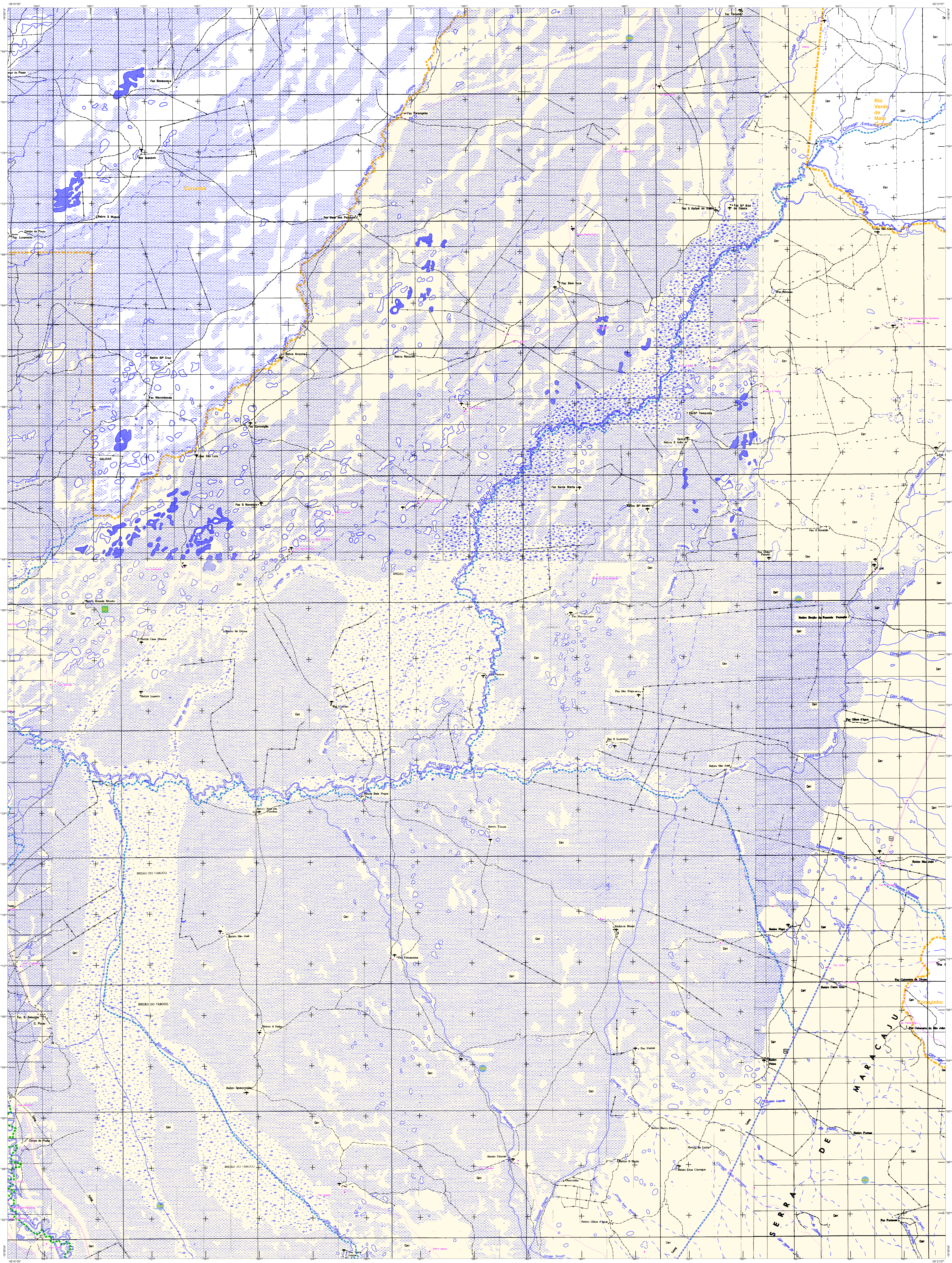

MAPA MUNICIPAL ESTATÍSTICO

Aquidauana - MS

ESCALA : 1 : 100,000

Sistema de Coordenadas Geográfico em Latitude/Longitude - SIRGAS2000
Coordenadas Plano-Retangulares em UTM - SAD 69
Origem da quilometragem UTM: Equador e Meridiano WGr. 57
Acrescidas as constantes de 10.000 e 500 Km respectivamente

Este produto integra a coleção de mapas municipais gerados de forma semi-automatizada, a partir da junção das folhas do Mapeamento Sistemático Brasileiro produzida pelo IBGE, DSG e outros, em formato raster e/ou vetorial e da Malha Municipal Digital do IBGE, com atualização proveniente de diversas fontes, sem tratamento pleno de integração e completude dos elementos cartográficos.

CONVENÇÕES CARTOGRÁFICAS

ELEMENTOS PLANIMÉTRICOS

Edificações
- Igreja. Escola. Mina
- Moinho de vento. Moinho de água
- Campo de emergência. Farol
- Localidades

Linha transmissora de energia. Cerca (LT-69)
Linha telefônica (Tel)

Rodovias
- auto-estrada
- pavimentada
- sem pavimentação (tráfego permanente)
- sem pavimentação (tráfego periódico)
- caminho carroçável
- trilha, caminho e picada
- prefixo de estrada: federal, estadual

Ferrovias
- bitola larga (via simples / via dupla ou múltipla)
- bitola estreita

ELEMENTOS ALTIMÉTRICOS
- Ponto trigonométrico. Referência de nível
- Ponto astronômico. Ponto barométrico
- Cota comprovada
- Superfície deformada. Areia

ELEMENTOS DE HIDROGRAFIA
- Curso d'água intermitente
- Lago ou lagoa intermitente
- Terreno sujeito a inundação. Salina
- Brejo ou pântano
- Poço (água). Nascente
- Rápidos e cataratas grandes
- Rápidos e cataratas
- Rocha submersa e a descoberto
- Molhe e represa: terra e alvenaria
- Ancoradouro. Rio seco ou de aluvião
- Recife rochoso

ATUALIZAÇÕES CARTOGRÁFICAS
COR MAGENTA - Levantamentos por GPS e/ou Imagens de Satélites
COR VERDE - Lançamento aproximado sem comprovação cartográfica

Convenções Temáticas

Limites: Distrital; Sub-Distrital; Setor Censitário

Identificação			
Distrito	Sub-Distrito	Setor Rural	Setor Urbano Aglomerado Rural
05	05	0014	0001 A 0006

LIMITES
- internacional
- interestadual (aproximado)
- intermunicipal
- áreas especiais

OBS: Os limites provenientes das folhas raster, representados na cor preta estão desatualizados e devem ser desconsiderados

Divisão Político-Administrativa

GEOCÓDIGO		NOME
Distrito	Subdistrito	
500110205	50011020500	AQUIDAUANA
500110210	50011021000	CAMISÃO
500110215	50011021500	CIPOLÂNDIA
500110220	50011022000	PIRAPUTANGA
500110225	50011022500	TAUNAY

Localização do município no Mapeamento Sistemático



Fonte: Mapa Índice do Brasil - IBGE

Articulação das Partes do Mapa

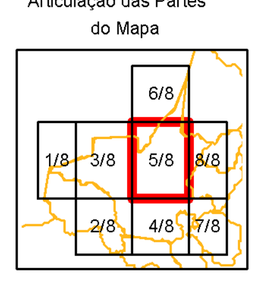

Localização no Estado

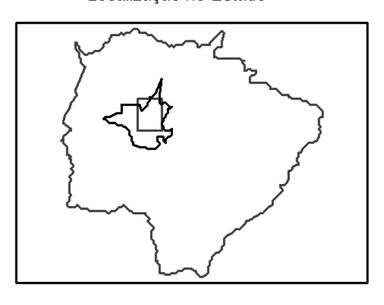

CRONOLOGIA

MALHA TERRITORIAL	2010
EDIÇÃO	6/14/2011
Informações relativas a documentação básica e atualização	Consultar Metadados

ASPECTOS FÍSICOS

Mesorregião: PANTANAIS SUL MATO-GROSSENSE
Microrregião: AQUIDAUANA
Altitude da Sede: Área:

COORDENADAS DA SEDE

		MC
Latitude: -20.471	E: 626512.12	57
Longitude: -55.787	N: 7735920.21	

IMPLEMENTAÇÃO

Coordenação Técnica: Coordenação de Cartografia	CCAR
Coordenação Temática: Coordenação de Estruturas Territoriais	CETE
Unidades Produtoras: Unidades Estaduais do IBGE	
Disseminação: Centro de Documentação e Disseminação da Informação	CDDI

MINISTÉRIO DO PLANEJAMENTO, ORÇAMENTO E GESTÃO
INSTITUTO BRASILEIRO DE GEOGRAFIA E ESTATÍSTICA
A DIRETORIA DE GEOCIÊNCIAS agradece a gentileza da comunicação de falhas ou omissões verificadas neste mapa.
AV. Brasil, 15 671 - Parada de Lucas
Rio de Janeiro-RJ - CEP 21.241-051

©IBGE - DIREITOS DE REPRODUÇÃO RESERVADOS

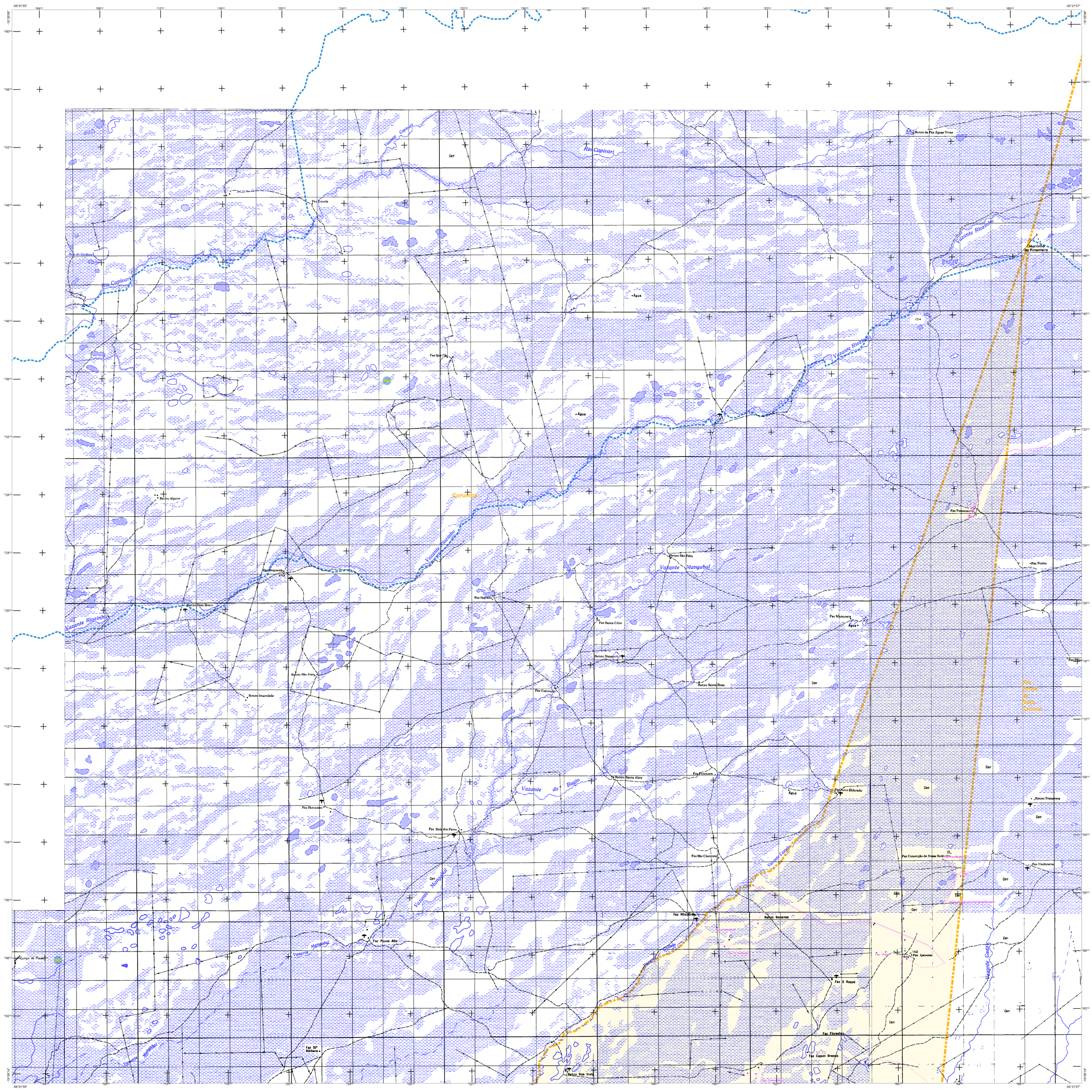

CONVENÇÕES CARTOGRÁFICAS

ELEMENTOS PLANIMÉTRICOS

Edificações
- Igreja. Escola. Mina
- Moinho de vento. Moinho de água
- Campo de emergência. Farol
- Localidades

Linha transmissora de energia. Cerca
Linha telefônica

Rodovias
- auto-estrada
- pavimentada
- sem pavimentação
- sem pavimentação
- caminho carroçável
- trilha, caminho e picada
- prefixo de estrada: federal, estadual

Ferrovias
- bitola larga
- bitola estreita

ELEMENTOS ALTIMÉTRICOS

- Ponto trigonométrico. Referência de nível
- Ponto astronômico. Ponto barométrico
- Cota comprovada
- Superfície deformada. Areia

ELEMENTOS DE HIDROGRAFIA

- Curso d'água intermitente
- Lago ou lagoa intermitente
- Terreno sujeito a inundação. Salina
- Brejo ou pântano
- Poço (água). Nascente
- Rápidos e cataratas grandes
- Rápidos e cataratas
- Rocha submersa e a descoberto
- Molhe e represa: terra e alvenaria
- Ancoradouro. Rio seco ou de aluvião
- Recife rochoso

ATUALIZAÇÕES CARTOGRÁFICAS

COR MAGENTA - Levantamentos por GPS e/ou Imagens de Satélites
COR VERDE - Lançamento aproximado sem comprovação cartográfica.

Convenções Temáticas			
Limites: Distrital Sub-Distrital Setor Censitário			
Identificação			
Distrito	Sub-Distrito	Setor Rural	Setor Urbano Aglomerado Rural
05	05	0014	0001

LIMITES

- internacional
- interestadual
- intermunicipal
- áreas especiais

(aproximado)

OBS: Os limites provenientes das folhas raster, representandados na cor preta estão desatualizados e devem ser desconsiderados

MAPA MUNICIPAL ESTATÍSTICO

ESCALA : 1 : 100.000

Sistema de Coordenadas Geográfico em Latitude/Longitude - SIRGAS2000
Coordenadas Plano-Retangulares em UTM - SAD 69
Origem da quilometragem UTM: Equador e Meridiano WGr. 57
Acrescidas as constantes de 10.000 e 500 Km respectivamente

Este produto integra a coleção de mapas municipais gerados de forma semi-automatizada, a partir da junção das folhas do Mapeamento Sistemático Brasileiro produzida pelo IBGE, DSG e outros, em formato raster e/ou vetorial e da Malha Municipal Digital do IBGE, com atualização proveniente de diversas fontes, sem tratamento pleno de integração e completude dos elementos cartográficos.

MINISTÉRIO DO PLANEJAMENTO, ORÇAMENTO E GESTÃO
INSTITUTO BRASILEIRO DE GEOGRAFIA E ESTATÍSTICA
A DIRETORIA DE GEOCIÊNCIAS agradece a gentileza da comunicação de falhas ou omissões verificadas neste mapa.
AV. Brasil, 15 671 - Parada de Lucas
Rio de Janeiro-RJ - CEP 21.241-051

IBGE - DIREITOS DE REPRODUÇÃO RESERVADOS

Divisão Político-Administrativa

GEOCÓDIGO		NOME
Distrito	Subdistrito	
500110205	500110205000	AQUIDAUANA
500110210	500110210000	CAMISÃO
500110215	500110215000	CIPOLÂNDIA
500110220	500110222000	PIRAPUTANGA
500110225	500110222500	TAUNAY

Localização do municipio no Mapeamento Sistemático

Fonte: Mapa Índice do Brasil - IBGE

Articulação das Partes do Mapa

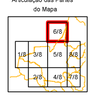

Localização no Estado

CRONOLOGIA

MALHA TERRITORIAL	2010
EDIÇÃO	6/14/2011
Informações relativas a documentação básica e atualização.	Consultar Metadados

Aquidauana - MS

ASPECTOS FÍSICOS

Mesorregião: PANTANAIS SUL MATO-GROSSENSE		
Microrregião: AQUIDAUANA		
Altitude da Sede :	Área :	
COORDENADAS DA SEDE		
Latitude : -20.471 Longitude : -55.787	E : 626512.12 N : 7735920.21	MC 57

IMPLEMENTAÇÃO

Coordenação Técnica: Coordenação de Cartografia	CCAR
Coordenação Temática: Coordenação de Estruturas Territoriais	CETE
Unidades Produtoras: Unidades Estaduais do IBGE	
Disseminação: Centro de Documentação e Disseminação da Informação	CDDI

Aquidauana-MS

5001102

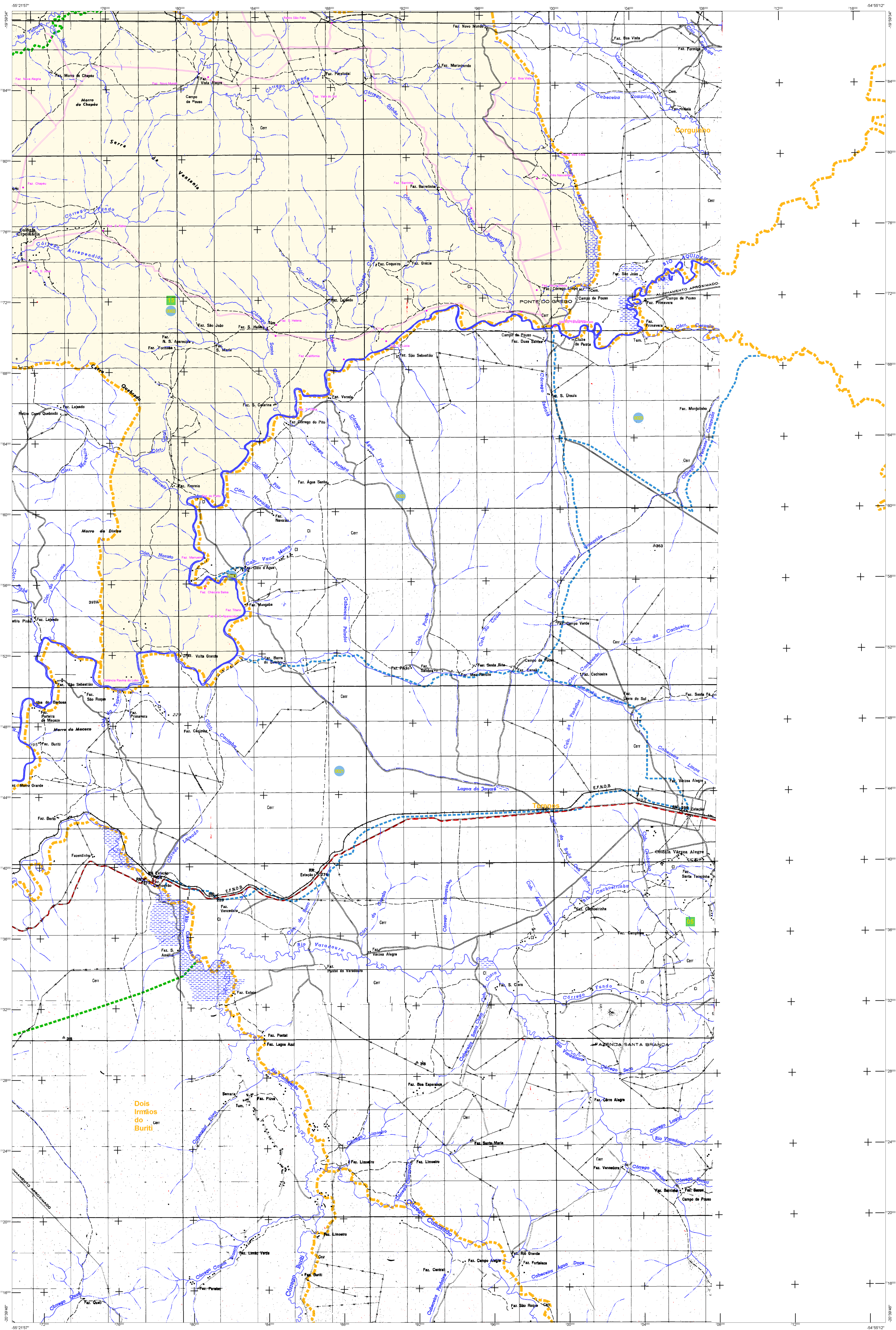

CONVENÇÕES CARTOGRÁFICAS

ELEMENTOS PLANIMÉTRICOS

Edificações
- Igreja. Escola. Mina
- Moinho de vento. Moinho de água
- Campo de emergência. Farol
- Localidades

Linha transmissora de energia. Cerca
Linha telefônica

Rodovias
- auto-estrada
- pavimentada
- sem pavimentação (tráfego permanente)
- sem pavimentação (tráfego periódico)
- caminho carroçável
- trilha, caminho e picada
- prefixo de estrada: federal, estadual

Ferrovias (via simples / via dupla ou múltipla)
- bitola larga
- bitola estreita

ELEMENTOS ALTIMÉTRICOS
- Ponto trigonométrico. Referência de nível
- Ponto astronômico. Ponto barométrico
- Cota comprovada
- Superfície deformada. Areia

ELEMENTOS DE HIDROGRAFIA
- Curso d'água intermitente
- Lago ou lagoa intermitente
- Terreno sujeito a inundação. Salina
- Brejo ou pântano
- Poço (água). Nascente
- Rápidos e cataratas grandes
- Rápidos e cataratas
- Rocha submersa e a descoberto
- Molhe e represa: terra e alvenaria
- Ancoradouro. Rio seco ou de aluvião
- Recife rochoso

ATUALIZAÇÕES CARTOGRÁFICAS
COR MAGENTA - Levantamentos por GPS e/ou Imagens de Satélites
COR VERDE - Lançamento aproximado sem comprovação cartográfica

Convenções Temáticas

Limites: Distrital, Sub-Distrital, Setor Censitário

Identificação

Distrito	Sub-Distrito	Setor Rural	Setor Urbano Aglomerado Rural
05	05	0014	0001 A 0006

LIMITES
- internacional
- interestadual (aproximado)
- intermunicipal
- áreas especiais

OBS: Os limites provenientes das folhas raster, representados na cor preta estão desatualizados e devem ser desconsiderados

MAPA MUNICIPAL ESTATÍSTICO

ESCALA : 1 : 100,000

Sistema de Coordenadas Geográfico em Latitude/Longitude - SIRGAS2000
Coordenadas Plano-Retangulares em UTM - SAD 69
Origem da quilometragem UTM: Equador e Meridiano WGr. 57
Acrescidas as constantes de 10.000 e 500 Km respectivamente

Este produto integra a coleção de mapas municipais gerados de forma semi-automatizada, a partir da junção das folhas do Mapeamento Sistemático Brasileiro produzida pelo IBGE, DSG e outros, em formato raster e/ou vetorial e da Malha Municipal Digital do IBGE, com atualização proveniente de diversas fontes, sem tratamento pleno de integração e completude dos elementos cartográficos.

MINISTÉRIO DO PLANEJAMENTO, ORÇAMENTO E GESTÃO
INSTITUTO BRASILEIRO DE GEOGRAFIA E ESTATÍSTICA
A DIRETORIA DE GEOCIÊNCIAS agradece a gentileza da comunicação de falhas ou omissões verificadas neste mapa.
AV. Brasil, 15 671 - Parada de Lucas
Rio de Janeiro-RJ - CEP 21.241-051

©IBGE - DIREITOS DE REPRODUÇÃO RESERVADOS

Divisão Político-Administrativa

GEOCÓDIGO Distrito	GEOCÓDIGO Subdistrito	NOME
500110205	50011020500	AQUIDAUANA
500110210	50011021000	CAMISÃO
500110215	50011021500	CIPOLÂNDIA
500110220	50011022000	PIRAPUTANGA
500110225	50011022500	TAUNAY

Localização do município no Mapeamento Sistemático

Fonte: Mapa Índice do Brasil - IBGE

Articulação das Partes do Mapa: 1/8, 2/8, 3/8, 4/8, 5/8, 6/8, 7/8, 8/8

Localização no Estado

CRONOLOGIA

MALHA TERRITORIAL	2010
EDIÇÃO	6/14/2011
Informações relativas a documentação básica e atualização	Consultar Metadados

Aquidauana - MS

ASPECTOS FÍSICOS

Mesorregião : PANTANAIS SUL MATO-GROSSENSE
Microrregião : AQUIDAUANA
Altitude da Sede : Área :

COORDENADAS DA SEDE

		MC
Latitude : -20.471 Longitude : -55.787	E : 626512.12 N : 7735920.21	57

IMPLEMENTAÇÃO

Coordenação Técnica: Coordenação de Cartografia	CCAR
Coordenação Temática: Coordenação de Estruturas Territoriais	CETE
Unidades Produtoras: Unidades Estaduais do IBGE	
Disseminação: Centro de Documentação e Disseminação da Informação	CDDI

Aquidauana-MS

5001102

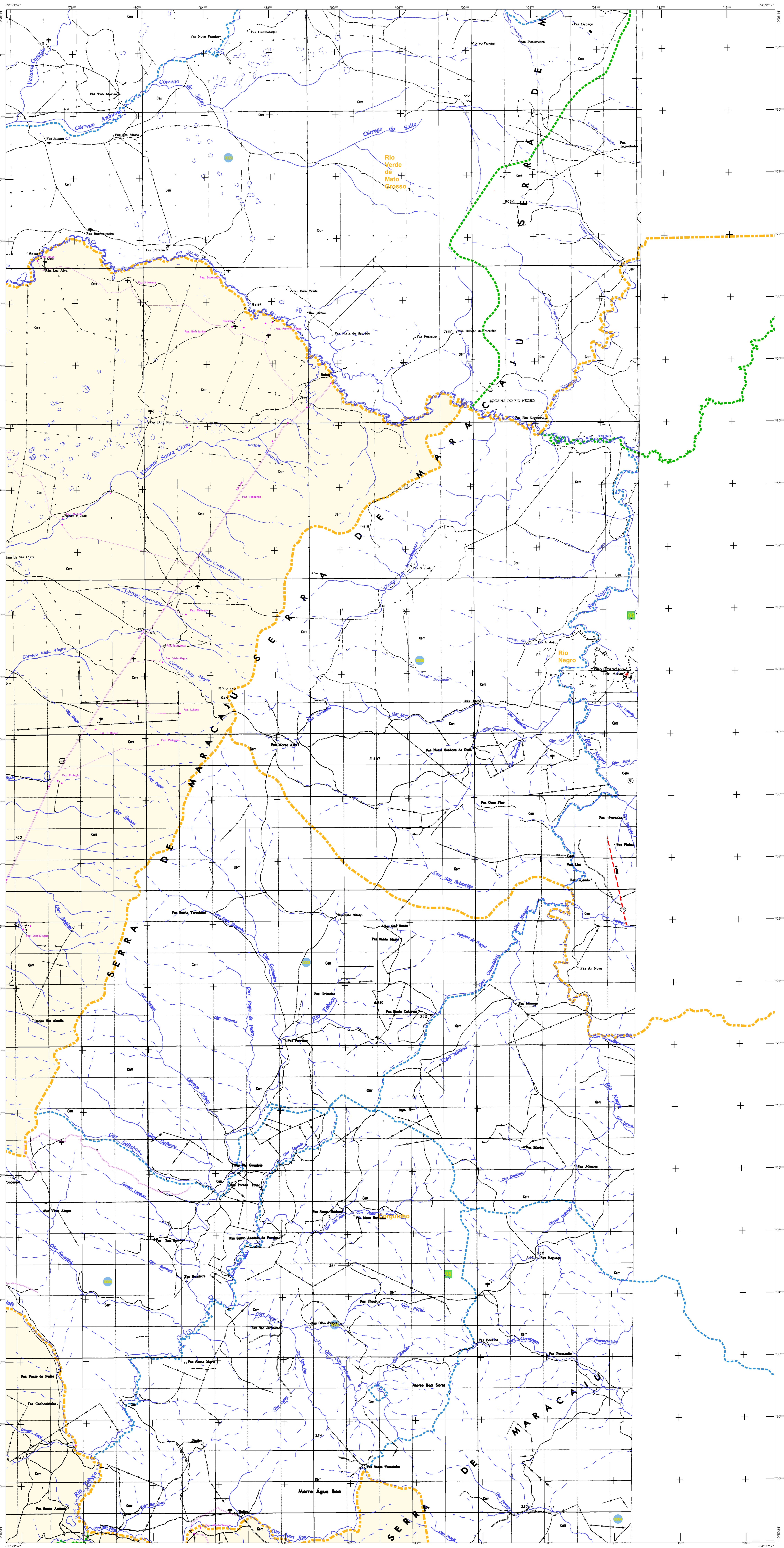

CONVENÇÕES CARTOGRÁFICAS

ELEMENTOS PLANIMÉTRICOS

Edificações
- Igreja. Escola. Mina
- Moinho de vento. Moinho de água
- Campo de emergência. Farol
- Localidades

Linha transmissora de energia. Cerca
Linha telefônica

Rodovias
- auto-estrada
- pavimentada
- sem pavimentação
- sem pavimentação (tráfego permanente / tráfego periódico)
- caminho carroçável
- trilha, caminho e picada
- prefixo de estrada: federal, estadual

Ferrovias
- bitola larga (via simples / via dupla ou múltipla)
- bitola estreita

ELEMENTOS ALTIMÉTRICOS

- Ponto trigonométrico. Referência de nível
- Ponto astronômico. Ponto barométrico
- Cota comprovada
- Superfície deformada. Areia

ELEMENTOS DE HIDROGRAFIA

- Curso d'água intermitente
- Lago ou lagoa intermitente
- Terreno sujeito a inundação. Salina
- Brejo ou pântano
- Poço (água). Nascente
- Rápidos e cataratas grandes
- Rápidos e cataratas
- Rocha submersa e a descoberto
- Molhe e represa: terra e alvenaria
- Ancoradouro. Rio seco ou de aluvião
- Recife rochoso

ATUALIZAÇÕES CARTOGRÁFICAS
COR MAGENTA - Levantamentos por GPS e/ou Imagens de Satélites
COR VERDE - Lançamento aproximado sem comprovação cartográfica

Convenções Temáticas

Limites: Distrital, Sub-Distrital, Setor Censitário

Identificação

Distrito	Sub-Distrito	Setor Rural	Setor Urbano Aglomerado Rural
05	05	0014	0001 A 0006

LIMITES

- internacional
- interestadual (aproximado)
- intermunicipal
- áreas especiais

OBS: Os limites provenientes das folhas raster, representados na cor preta estão desatualizados e devem ser desconsiderados

MAPA MUNICIPAL ESTATÍSTICO

ESCALA : 1 : 100,000

Sistema de Coordenadas Geográfico em Latitude/Longitude - SIRGAS2000
Coordenadas Plano-Retangulares em UTM - SAD 69
Origem da quilometragem UTM: Equador e Meridiano WGr. 57
Acrescidas as constantes de 10.000 e 500 Km respectivamente

Este produto integra a coleção de mapas municipais gerados de forma semi-automatizada, a partir da junção das folhas do Mapeamento Sistemático Brasileiro produzida pelo IBGE, DSG e outros, em formato raster e/ou vetorial e da Malha Municipal Digital do IBGE, com atualização proveniente de diversas fontes, sem tratamento pleno de integração e completude dos elementos cartográficos.

MINISTÉRIO DO PLANEJAMENTO, ORÇAMENTO E GESTÃO
INSTITUTO BRASILEIRO DE GEOGRAFIA E ESTATÍSTICA
A DIRETORIA DE GEOCIÊNCIAS agradece a gentileza da comunicação de falhas ou omissões verificadas neste mapa.
AV. Brasil, 15 671 - Parada de Lucas
Rio de Janeiro-RJ - CEP 21.241-051

©IBGE - DIREITOS DE REPRODUÇÃO RESERVADOS

Divisão Político-Administrativa

GEOCÓDIGO Distrito	GEOCÓDIGO Subdistrito	NOME
500110205	50011020500	AQUIDAUANA
500110210	50011021000	CAMISÃO
500110215	50011021500	CIPOLÂNDIA
500110220	50011022000	PIRAPUTANGA
500110225	50011022500	TAUNAY

Localização do município no Mapeamento Sistemático

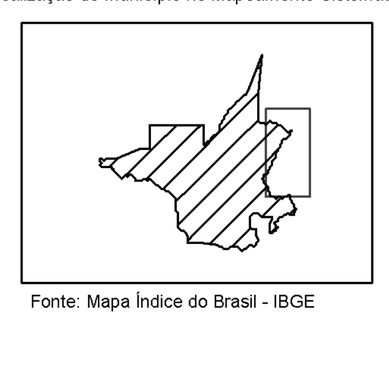

Fonte: Mapa Índice do Brasil - IBGE

Articulação das Partes do Mapa

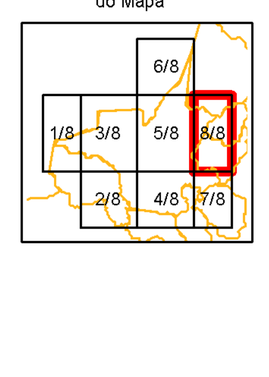

Localização no Estado

CRONOLOGIA

MALHA TERRITORIAL	2010
EDIÇÃO	6/14/2011
Informações relativas à documentação básica e atualização	Consultar Metadados

Aquidauana - MS

ASPECTOS FÍSICOS

Mesorregião: PANTANAIS SUL MATO-GROSSENSE
Microrregião: AQUIDAUANA
Altitude da Sede: Área:

COORDENADAS DA SEDE

		MC
Latitude: -20.471 Longitude: -55.787	E: 626512.12 N: 7735920.21	57

IMPLEMENTAÇÃO

Coordenação Técnica: Coordenação de Cartografia	CCAR
Coordenação Temática: Coordenação de Estruturas Territoriais	CETE
Unidades Produtoras: Unidades Estaduais do IBGE	
Disseminação: Centro de Documentação e Disseminação da Informação	CDDI