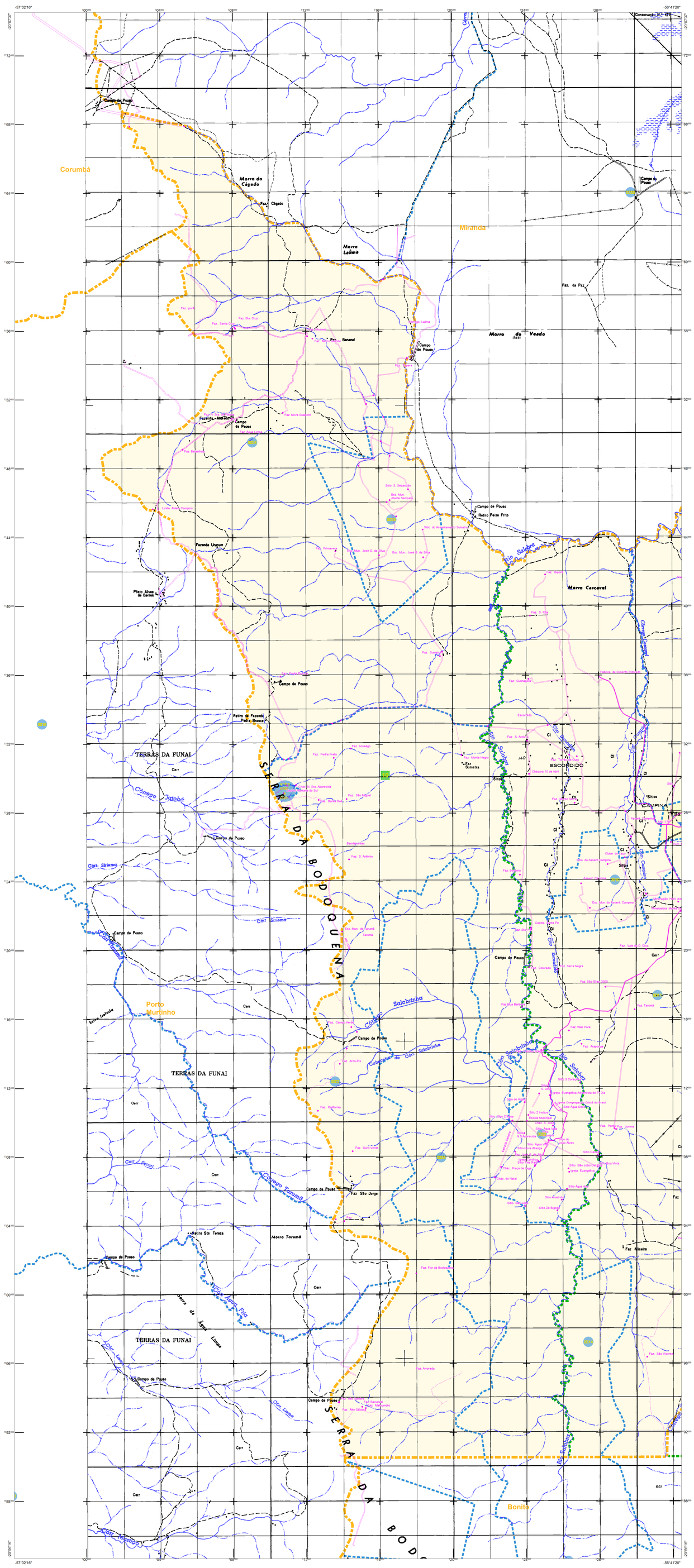
Corumbá
Miranda
Bonito
Porto Murtinho
Morro do Cágado
Morro Lalima
Morro do Veado
Morro Cascavel
Morro Tarumã
SERRA DA BODOQUENA
TERRAS DA FUNAI
Campo de Pouso
Fazenda Uruguai
Pósto Alves de Barros
Rio Salobra
Rio Salobrinho
Córrego Salobrinho
Rio Nabileque
Rio Aguapé
Rio Perdido
Rio Sucuri
Rio Formoso
Rio Miranda
Rio Campo Grande
Rio Aquidauana
Rio Negro
Rio Piquiri
Rio Taquari
Rio Paraguai
Rio Paraguay
Rio Cuiabá
Rio Paraguai-Mirim
Rio Apa
Rio Nioaque
Rio Dourados
Rio Ivinhema
Rio Sucuriú
Rio Verde
Rio Pardo
Rio Aporé
Rio Sonhos
Rio Ivinheima
Rio Paraná
Rio Paranaíba
Rio Paranaíbinha
Rio Paranaíba-Mirim
Rio Paranaíba-Grande
Rio Paranaíba-Pequeno
Rio Paranaíba-Médio
Rio Paranaíba-Pequeno
Rio Paranaíba-Grande

Bodoquena-MS

5002159

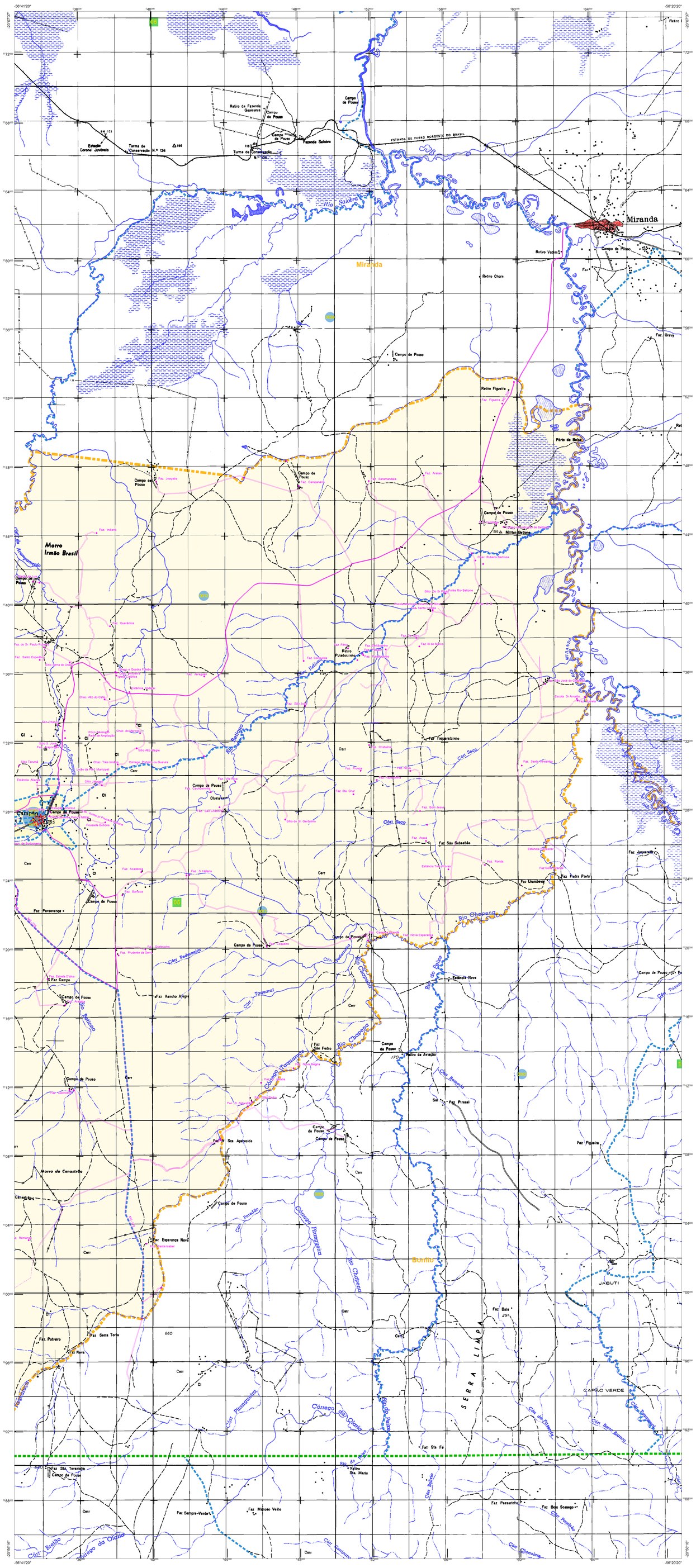

CONVENÇÕES CARTOGRÁFICAS

ELEMENTOS PLANIMÉTRICOS

Edificações
- Igreja. Escola. Mina
- Moinho de vento. Moinho de água
- Campo de emergência. Farol
- Localidades

Linha transmissora de energia. Cerca
Linha telefônica

Rodovias
- auto-estrada
- pavimentada
- sem pavimentação — trilego permanente
- sem pavimentação — trilego periódico / trilego periódico
- caminho carroçável
- trilha, caminho e picada
- prefixo de estrada: federal, estadual

Ferrovias
- bitola larga — via simples
- bitola estreita — via simples / via dupla ou múltipla

ELEMENTOS ALTIMÉTRICOS

- Ponto trigonométrico. Referência de nível
- Ponto astronômico. Ponto barométrico
- Cota comprovada
- Superfície deformada. Areia

ELEMENTOS DE HIDROGRAFIA

- Curso d'água intermitente
- Lago ou lagoa intermitente
- Terreno sujeito a inundação. Salina
- Brejo ou pântano
- Poço (água). Nascente
- Rápidos e cataratas grandes
- Rápidos e cataratas
- Rocha submersa e a descoberto
- Molhe e represa: terra e alvenaria
- Ancoradouro. Rio seco ou de aluvião
- Recife rochoso

ATUALIZAÇÕES CARTOGRÁFICAS
COR MAGENTA - Levantamentos por GPS e/ou Imagens de Satélites
COR VERDE - Lançamento aproximado sem comprovação cartográfica

Convenções Temáticas			
Limites:	Distrital		
	Sub-Distrital		
	Setor Censitário		
Identificação			
Distrito	Sub-Distrito	Setor Rural	Setor Urbano Aglomerado Rural
05	05	0014	0001 0002 0003

LIMITES
- internacional
- interestadual
- intermunicipal (aproximado)
- áreas especiais

OBS: Os limites provenientes das folhas raster, representadas na cor preta estão desatualizados e devem ser desconsiderados

MAPA MUNICIPAL ESTATÍSTICO

ESCALA : 1 : 100,000

Sistema de Coordenadas Geográfico em Latitude/Longitude - SIRGAS2000
Coordenadas Plano-Retangulares em UTM - SAD 69
Origem da quilometragem UTM: Equador e Meridiano WGr. 57
Acrescidas as constantes de 10.000 e 500 Km respectivamente

Este produto integra a coleção de mapas municipais gerados de forma semi-automatizada, a partir da junção das folhas do Mapeamento Sistemático Brasileiro produzida pelo IBGE, DSG e outros, em formato raster e/ou vetorial e da Malha Municipal Digital do IBGE, com atualização proveniente de diversas fontes, sem tratamento pleno de integração e completude dos elementos cartográficos.

MINISTÉRIO DO PLANEJAMENTO, ORÇAMENTO E GESTÃO
INSTITUTO BRASILEIRO DE GEOGRAFIA E ESTATÍSTICA
A DIRETORIA DE GEOCIÊNCIAS agradece a gentileza da comunicação de falhas ou omissões verificadas neste mapa.
AV. Brasil, 15 671 - Parada de Lucas
Rio de Janeiro-RJ - CEP 21.241-051

IBGE - DIREITOS DE REPRODUÇÃO RESERVADOS

Divisão Político-Administrativa

GEOCÓDIGO Distrito	GEOCÓDIGO Subdistrito	NOME
500215805	500215805000	BODOQUENA
500215910	500215910000	MORRARIA DO SUL

Localização do município no Mapeamento Sistemático

Fonte: Mapa Índice do Brasil - IBGE

Articulação das Partes do Mapa

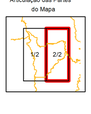

Localização no Estado

CRONOLOGIA

MALHA TERRITORIAL	2010
EDIÇÃO	6/14/2011
Informações básicas a documentação básica e atualização	Consultar Metadados

Bodoquena - MS

ASPECTOS FÍSICOS

Mesorregião : SUDOESTE DE MATO GROSSO DO SUL
Microrregião : BODOQUENA
Altitude da Sede : Área :

COORDENADAS DA SEDE

Latitude : -20.539	E : 529709.9	MC
Longitude : -56.715	N : 7728837.36	57

IMPLEMENTAÇÃO

Coordenação Técnica: Coordenação de Cartografia	CCAR
Coordenação Temática: Coordenação de Estruturas Territoriais	CETE
Unidades Produtoras: Unidades Estaduais do IBGE	
Disseminação: Centro de Documentação e Disseminação da Informação	CDDI