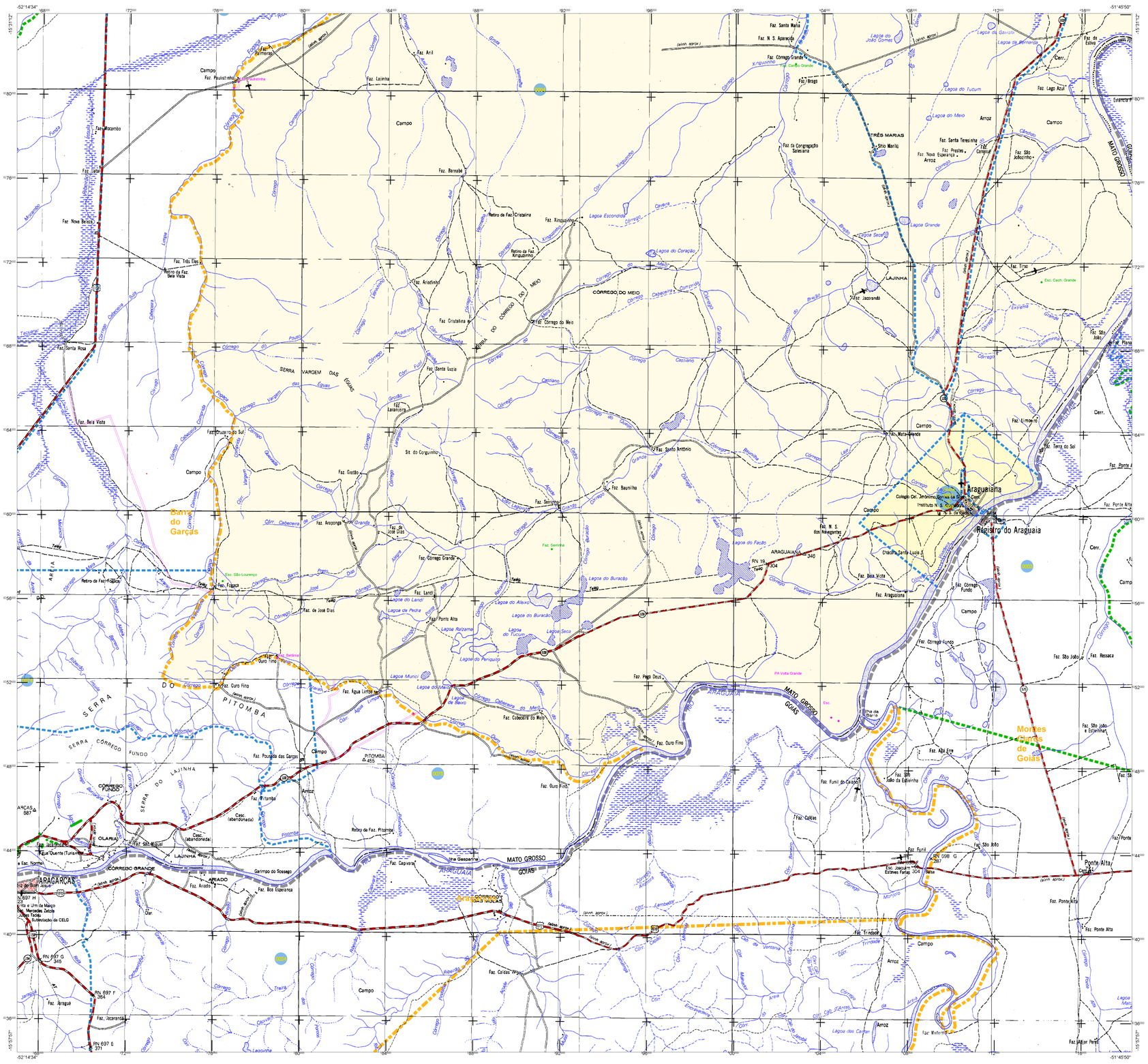

CONVENÇÕES CARTOGRÁFICAS

ELEMENTOS PLANIMÉTRICOS

Edificações
- Igreja. Escola. Mina
- Moinho de vento. Moinho de água
- Campo de emergência. Farol
- Localidades

Linha transmissora de energia. Cerca
Linha telefônica

Rodovias
- auto-estrada
- pavimentada
- sem pavimentação — trafego pesado — trafego leve
- sem pavimentação — trafego periódico — trafego periódico
- caminho carroçável
- trilha, caminho e picada
- prefixo de estrada: federal, estadual — 101 — 70

Ferrovias
- bitola larga — via simples — via dupla ou múltipla
- bitola estreita

ELEMENTOS ALTIMÉTRICOS

Ponto trigonométrico. Referência de nível — 125 — RN 125
Ponto astronômico. Ponto barométrico — B 125
Cota comprovada — 152
Superfície deformada. Areia — 1211 m

ELEMENTOS DE HIDROGRAFIA

Curso d'água intermitente
Lago ou lagoa intermitente
Terreno sujeito a inundação. Salina
Brejo ou pântano
Poço (água). Nascente
Rápidos e cataratas grandes
Rápidos e cataratas
Rocha submersa e a descoberto
Molhe e represa: terra e alvenaria
Ancoradouro. Rio seco ou de aluvião
Recife rochoso

ATUALIZAÇÕES CARTOGRÁFICAS
COR MAGENTA - Levantamentos por GPS e/ou Imagens de Satélites
COR VERDE - Lançamento aproximado sem comprovação cartográfica

Convenções Temáticas			
Limites: Distrital			
Sub-Distrital			
Setor Censitário			
Identificação			
Distrito	Sub-Distrito	Setor Rural	Setor Urbano Aglomerado Rural
05	05	0014	0014 0000

LIMITES

- internacional
- interestadual
- intermunicipal (aproximado)
- áreas especiais

OBS: Os limites provenientes das folhas raster, representadados na cor preta estão desatualizados e devem ser desconsiderados

MAPA MUNICIPAL ESTATÍSTICO

ESCALA : 1 : 100,000

Sistema de Coordenadas Geográfico em Latitude/Longitude - SIRGAS2000
Coordenadas Plano-Retangulares em UTM - SAD 69
Origem da quilometragem UTM: Equador e Meridiano WGr. 51
Acrescidas as constantes de 10.000 e 500 Km respectivamente

Este produto integra a coleção de mapas municipais gerados de forma semi-automatizada, a partir da junção das folhas do Mapeamento Sistemático Brasileiro produzida pelo IBGE, DSG e outros, em formato raster e/ou vetorial e da Malha Municipal Digital do IBGE, com atualização proveniente de diversas fontes, sem tratamento pleno de integração e completude dos elementos cartográficos.

MINISTÉRIO DO PLANEJAMENTO, ORÇAMENTO E GESTÃO
INSTITUTO BRASILEIRO DE GEOGRAFIA E ESTATÍSTICA
A DIRETORIA DE GEOCIÊNCIAS agradece a gentileza da comunicação de falhas ou omissões verificadas neste mapa.
AV. Brasil, 15 671 – Parada de Lucas
Rio de Janeiro-RJ - CEP.21.241-051

IBGE - DIREITOS DE REPRODUÇÃO RESERVADOS

Divisão Político-Administrativa

GEOCÓDIGO		NOME
Distrito	Subdistrito	
510100105	510100105000	Araguaiana

Localização do município no Mapeamento Sistemático

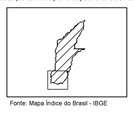

Fonte: Mapa Índice do Brasil - IBGE

Articulação das Partes do Mapa

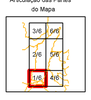

Localização no Estado

CRONOLOGIA

MALHA TERRITORIAL	2010
EDIÇÃO	7/4/2011
Informações relativas a documentação básica e atualização	Consultar Metadados

Araguaiana - MT

ASPECTOS FÍSICOS

Mesorregião: NORDESTE MATO-GROSSENSE
Microrregião: MÉDIO ARAGUAIA
Altitude da Sede :
Área :

COORDENADAS DA SEDE

Latitude : -15.734	E : 410970.33	MC
Longitude : -51.831	N : 8260306.61	51

IMPLEMENTAÇÃO

Coordenação Técnica: Coordenação de Cartografia	CCAR
Coordenação Temática: Coordenação de Estruturas Territoriais	CETE
Unidades Produtoras: Unidades Estaduais do IBGE	
Disseminação: Centro de Documentação e Disseminação da Informação	CDDI

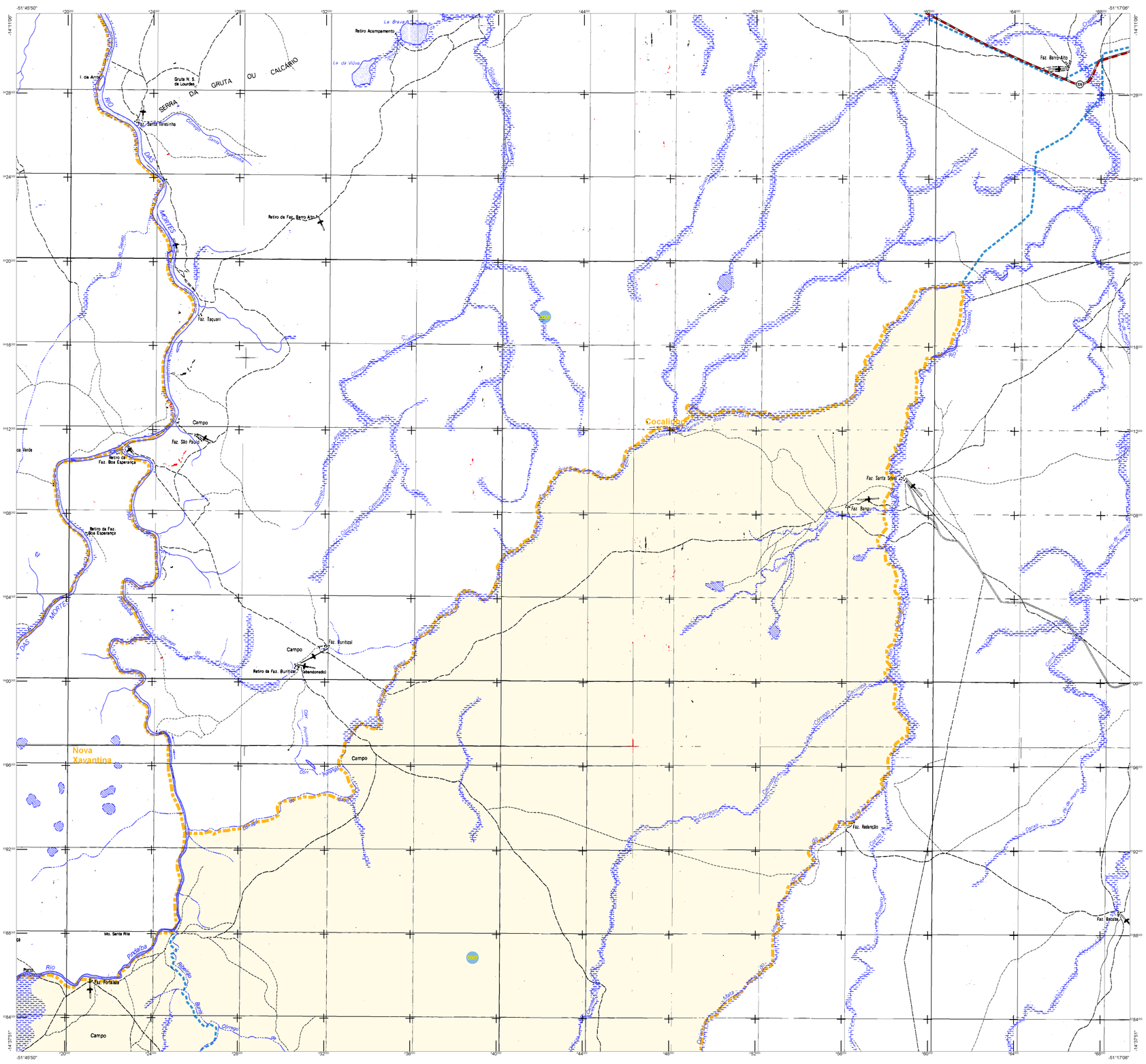

CONVENÇÕES CARTOGRÁFICAS

ELEMENTOS PLANIMÉTRICOS

Edificações
- Igreja. Escola. Mina
- Moinho de vento. Moinho de água
- Campo de emergência. Farol
- Localidades

Linha transmissora de energia. Cerca
Linha telefônica

Rodovias
- auto-estrada
- pavimentada
- sem pavimentação — trafegável o ano todo
- sem pavimentação — trafegável somente em período seco
- caminho carroçável
- trilha, caminho e picada
- prefixo de estrada: federal, estadual

Ferrovias
- bitola larga — via simples / via dupla ou multipla
- bitola estreita

ELEMENTOS ALTIMÉTRICOS

- Ponto trigonométrico. Referência de nível
- Ponto astronômico. Ponto barométrico
- Cota comprovada
- Superfície deformada. Areia

ELEMENTOS DE HIDROGRAFIA

- Curso d'água intermitente
- Lago ou lagoa intermitente
- Terreno sujeito a inundação. Salina
- Brejo ou pântano
- Poço (água). Nascente
- Rápidos e cataratas grandes
- Rápidos e cataratas
- Rocha submersa e a descoberto
- Molhe e represa: terra e alvenaria
- Ancoradouro. Rio seco ou de aluvião
- Recife rochoso

ATUALIZAÇÕES CARTOGRÁFICAS
COR MAGENTA - Levantamentos por GPS e/ou Imagens de Satélites
COR VERDE - Lançamento aproximado sem comprovação cartográfica

Convenções Temáticas			
Limites: Distrital			
Sub-Distrital			
Setor Censitário			
Identificação			
Distrito	Sub-Distrito	Setor Rural	Setor Urbano Aglomerado Rural
05	05	0014	0014 0001

LIMITES
- internacional
- interestadual
- intermunicipal (aproximado)
- áreas especiais

OBS: Os limites provenientes das folhas raster, representadados na cor preta estão desatualizados e devem ser desconsiderados

MAPA MUNICIPAL ESTATÍSTICO

ESCALA : 1 : 100,000

Sistema de Coordenadas Geográfico em Latitude/Longitude - SIRGAS2000
Coordenadas Plano-Retangulares em UTM - SAD 69
Origem da quilometragem UTM: Equador e Meridiano WGr. 51
Acrescidas as constantes de 10.000 e 500 Km respectivamente

Este produto integra a coleção de mapas municipais gerados de forma semi-automatizada, a partir da junção das folhas do Mapeamento Sistemático Brasileiro produzida pelo IBGE, DSG e outros, em formato raster e/ou vetorial e da Malha Municipal Digital do IBGE, com atualização proveniente de diversas fontes, sem tratamento pleno de integração e completude dos elementos cartográficos.

MINISTÉRIO DO PLANEJAMENTO, ORÇAMENTO E GESTÃO
INSTITUTO BRASILEIRO DE GEOGRAFIA E ESTATÍSTICA
A DIRETORIA DE GEOCIÊNCIAS agradece a gentileza da comunicação de falhas ou omissões verificadas neste mapa.
AV. Brasil, 15 671 – Parada de Lucas
Rio de Janeiro-RJ - CEP.21.241-051

IBGE - DIREITOS DE REPRODUÇÃO RESERVADOS

Divisão Político-Administrativa

GEOCÓDIGO		NOME
Distrito	Subdistrito	
510100105	510100105000	Araguaiana

Localização do município no Mapeamento Sistemático

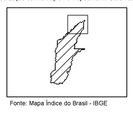

Fonte: Mapa Índice do Brasil - IBGE

Articulação das Partes do Mapa

Localização no Estado

CRONOLOGIA

MALHA TERRITORIAL	2010
EDIÇÃO	7/4/2011
Informações relativas a documentação básica e atualização	Consultar Metadados

Araguaiana - MT

ASPECTOS FÍSICOS

Mesorregião: NORDESTE MATO-GROSSENSE
Microrregião: MÉDIO ARAGUAIA
Altitude da Sede :
Área :
COORDENADAS DA SEDE
Latitude : -15.734
Longitude : -51.831
E : 410970.33
N : 8260306.61
MC: 51

IMPLEMENTAÇÃO

Coordenação Técnica:
Coordenação de Cartografia — CCAR
Coordenação Temática:
Coordenação de Estruturas Territoriais — CETE
Unidades Produtoras:
Unidades Estaduais do IBGE
Disseminação:
Centro de Documentação e Disseminação da Informação — CDDI

Araguaiana-MT

5101001

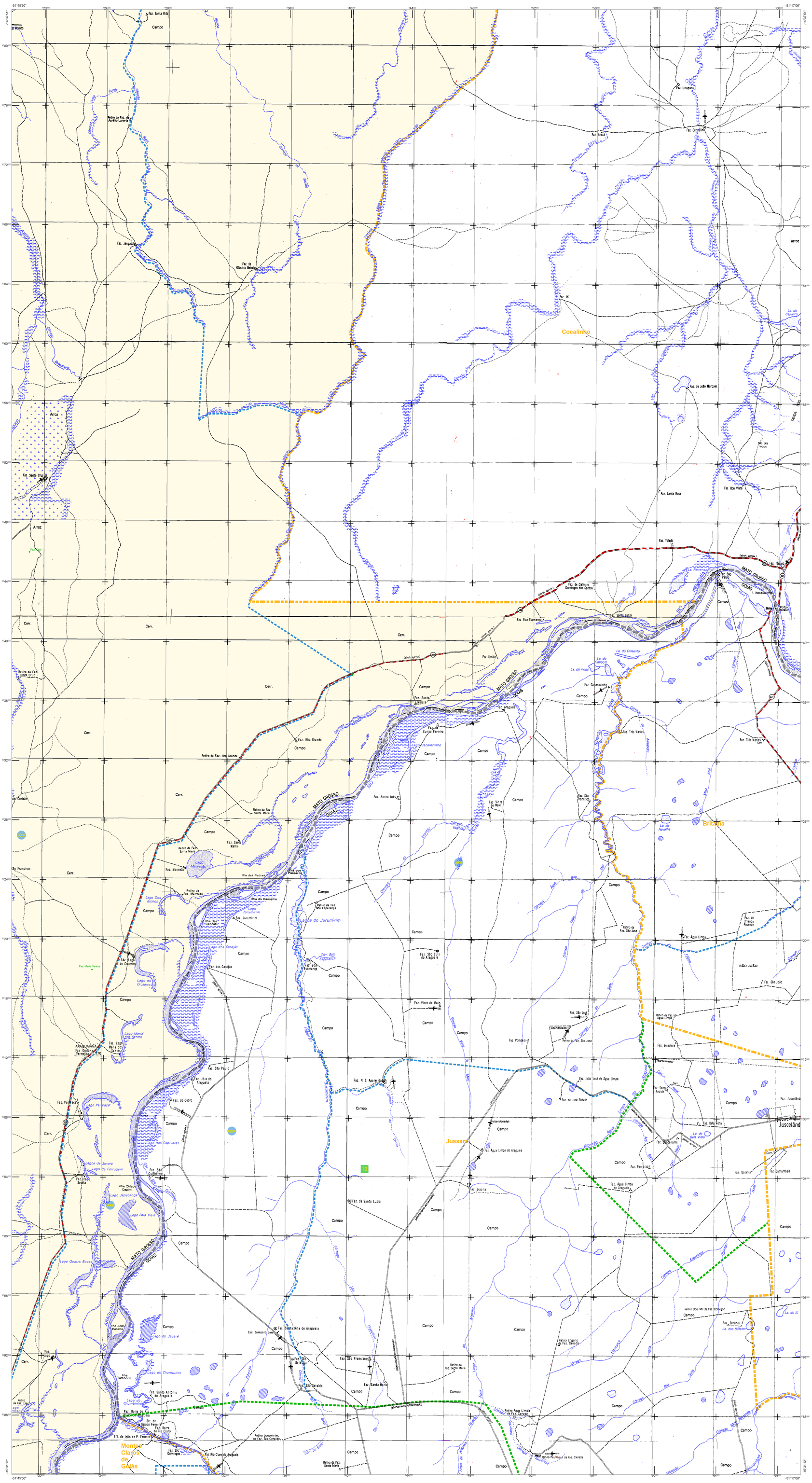

CONVENÇÕES CARTOGRÁFICAS

ELEMENTOS PLANIMÉTRICOS

Edificações
- Igreja. Escola. Mina
- Moinho de vento. Moinho de água
- Campo de emergência. Farol
- Localidades

Linha transmissora de energia. Cerca
Linha telefônica

Rodovias
- auto-estrada
- pavimentada
- sem pavimentação
- sem pavimentação
- caminho carroçável
- trilha, caminho e picada
- prefixo de estrada: federal, estadual

Ferrovias
- bitola larga
- bitola estreita

ELEMENTOS ALTIMÉTRICOS

- Ponto trigonométrico. Referência de nível
- Ponto astronômico. Ponto barométrico
- Cota comprovada
- Superfície deformada. Areia

ELEMENTOS DE HIDROGRAFIA

- Curso d'água intermitente
- Lago ou lagoa intermitente
- Terreno sujeito a inundação. Salina
- Brejo ou pântano
- Poço (água). Nascente
- Rápidos e cataratas grandes
- Rápidos e cataratas
- Rocha submersa e a descoberto
- Molhe e represa: terra e alvenaria
- Ancoradouro. Rio seco ou de aluvião
- Recife rochoso

ATUALIZAÇÕES CARTOGRÁFICAS
COR MAGENTA - Levantamentos por GPS e/ou Imagens de Satélites
COR VERDE - Lançamento aproximado sem comprovação cartográfica

Convenções Temáticas	
Limites:	Distrital
	Sub-Distrital
	Setor Censitário

Identificação			
Distrito	Sub-Distrito	Setor Rural	Setor Urbano Aglomerado Rural
05	05	0014	0001 0002 0003

LIMITES
- internacional
- interestadual
- intermunicipal
- áreas especiais

OBS: Os limites provenientes das folhas raster, representadados na cor preta estão desatualizados e devem ser desconsiderados

MAPA MUNICIPAL ESTATÍSTICO

ESCALA : 1 : 100,000

Sistema de Coordenadas Geográfico em Latitude/Longitude - SIRGAS2000
Coordenadas Plano-Retangulares em UTM - SAD 69
Origem da quilometragem UTM: Equador e Meridiano WGr. 51
Acrescidas as constantes de 10.000 e 500 Km respectivamente

Este produto integra a coleção de mapas municipais gerados de forma semi-automatizada, a partir da junção das folhas do Mapeamento Sistemático Brasileiro produzida pelo IBGE, DSG e outros, em formato raster e/ou vetorial e da Malha Municipal Digital do IBGE, com atualização proveniente de diversas fontes, sem tratamento pleno de integração e completude dos elementos cartográficos.

MINISTÉRIO DO PLANEJAMENTO, ORÇAMENTO E GESTÃO
INSTITUTO BRASILEIRO DE GEOGRAFIA E ESTATÍSTICA
A DIRETORIA DE GEOCIÊNCIAS agradece a gentileza da comunicação de falhas ou omissões verificadas neste mapa.
AV. Brasil, 15 671 - Parada de Lucas
Rio de Janeiro-RJ - CEP 21.241-051

IBGE - DIREITOS DE REPRODUÇÃO RESERVADOS

Divisão Político-Administrativa

GEOCÓDIGO		NOME
Distrito	Subdistrito	
510100105	510100105000	Araguaiana

Araguaiana - MT

Localização do município no Mapeamento Sistemático

Fonte: Mapa Índice do Brasil - IBGE

Articulação das Partes do Mapa

Localização no Estado

CRONOLOGIA

MALHA TERRITORIAL	2010
EDIÇÃO	7/4/2011
Informações relativas a documentação básica e atualização	Consultar Metadados

ASPECTOS FÍSICOS

Mesorregião:
NORDESTE MATO-GROSSENSE

Microrregião:
MÉDIO ARAGUAIA

Altitude da Sede: Área:

COORDENADAS DA SEDE

		MC
Latitude: -15.734	E: 410970.33	51
Longitude: -51.831	N: 8260306.61	

IMPLEMENTAÇÃO

Coordenação Técnica:
Coordenação de Cartografia — CCAR

Coordenação Temática:
Coordenação de Estruturas Territoriais — CETE

Unidades Produtoras:
Unidades Estaduais do IBGE

Disseminação:
Centro de Documentação e Disseminação da Informação — CDDI

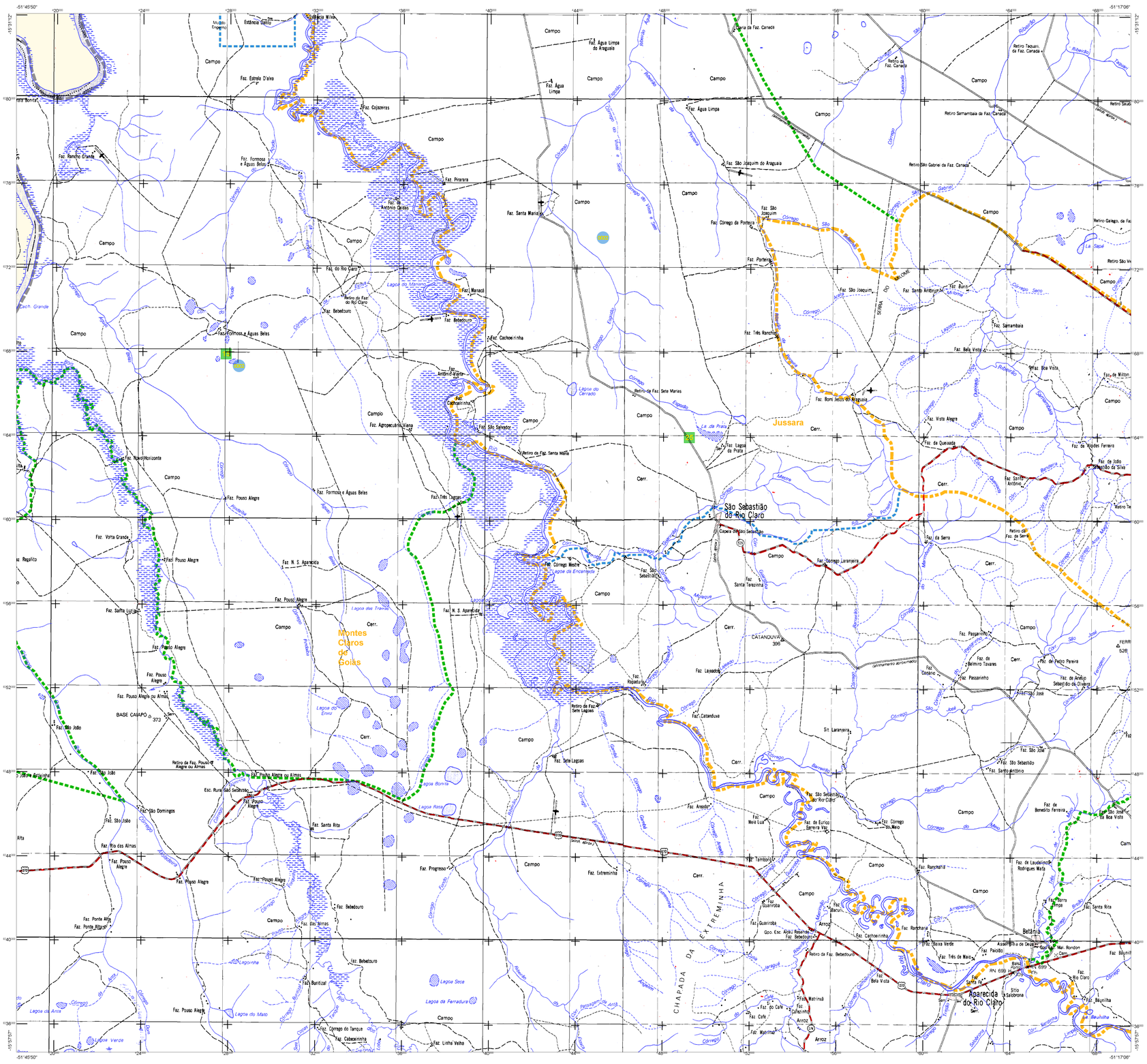

CONVENÇÕES CARTOGRÁFICAS

ELEMENTOS PLANIMÉTRICOS

Edificações
- Igreja. Escola. Mina
- Moinho de vento. Moinho de água
- Campo de emergência. Farol
- Localidades

Linha transmissora de energia. Cerca

Linha telefônica

Rodovias
- auto-estrada
- pavimentada
- sem pavimentação
- sem pavimentação — trafego periódico
- caminho carroçável
- trilha, caminho e picada
- prefixo de estrada: federal, estadual

Ferrovias
- bitola larga — via simples
- bitola estreita — via dupla ou múltipla

ELEMENTOS ALTIMÉTRICOS

- Ponto trigonométrico. Referência de nível
- Ponto astronômico. Ponto barométrico
- Cota comprovada
- Superfície deformada. Areia

ELEMENTOS DE HIDROGRAFIA

- Curso d'água intermitente
- Lago ou lagoa intermitente
- Terreno sujeito a inundação. Salina
- Brejo ou pântano
- Poço (água). Nascente
- Rápidos e cataratas grandes
- Rápidos e cataratas
- Rocha submersa e a descoberto
- Molhe e represa: terra e alvenaria
- Ancoradouro. Rio seco ou de aluvião
- Recife rochoso

ATUALIZAÇÕES CARTOGRÁFICAS

COR MAGENTA - Levantamentos por GPS e/ou Imagens de Satélites

COR VERDE - Lançamento aproximado sem comprovação cartográfica

Convenções Temáticas			
Limites:	Distrital		
	Sub-Distrital		
	Setor Censitário		
Identificação			
Distrito	Sub-Distrito	Setor Rural	Setor Urbano Aglomerado Rural
05	05	0014	0004 0005 0006

LIMITES

- internacional
- interestadual
- intermunicipal (aproximado)
- áreas especiais

OBS: Os limites provenientes das folhas raster, representadados na cor preta estão desatualizados e devem ser desconsiderados

MAPA MUNICIPAL ESTATÍSTICO

ESCALA : 1 : 100,000

Sistema de Coordenadas Geográfico em Latitude/Longitude - SIRGAS2000
Coordenadas Plano-Retangulares em UTM - SAD 69
Origem da quilometragem UTM: Equador e Meridiano WGr. 51
Acrescidas as constantes de 10.000 e 500 Km respectivamente

Este produto integra a coleção de mapas municipais gerados de forma semi-automatizada, a partir da junção das folhas do Mapeamento Sistemático Brasileiro produzida pelo IBGE, DSG e outros, em formato raster e/ou vetorial e da Malha Municipal Digital do IBGE, com atualização proveniente de diversas fontes, sem tratamento pleno de integração e completude dos elementos cartográficos.

MINISTÉRIO DO PLANEJAMENTO, ORÇAMENTO E GESTÃO
INSTITUTO BRASILEIRO DE GEOGRAFIA E ESTATÍSTICA
A DIRETORIA DE GEOCIÊNCIAS agradece a gentileza da comunicação de falhas ou omissões verificadas neste mapa.
AV. Brasil, 15 671 – Parada de Lucas
Rio de Janeiro-RJ - CEP.21.241-051

IBGE - DIREITOS DE REPRODUÇÃO RESERVADOS

Divisão Político-Administrativa

GEOCÓDIGO		NOME
Distrito	Subdistrito	
510100105	510100010500	Araguaiana

Araguaiana - MT

Localização do município no Mapeamento Sistemático

Fonte: Mapa Índice do Brasil - IBGE

Articulação das Partes do Mapa

Localização no Estado

CRONOLOGIA

MALHA TERRITORIAL	2010
EDIÇÃO	7/4/2011
Informações relativas a documentação básica e atualização	Consultar Metadados

ASPECTOS FÍSICOS

Mesorregião: NORDESTE MATO-GROSSENSE

Microrregião: MÉDIO ARAGUAIA

Altitude da Sede : Área :

COORDENADAS DA SEDE

Latitude : -15.734	E : 410970.33	MC
Longitude : -51.831	N : 8260306.61	51

IMPLEMENTAÇÃO

Coordenação Técnica: Coordenação de Cartografia	CCAR
Coordenação Temática: Coordenação de Estruturas Territoriais	CETE
Unidades Produtoras: Unidades Estaduais do IBGE	
Disseminação: Centro de Documentação e Disseminação da Informação	CDDI

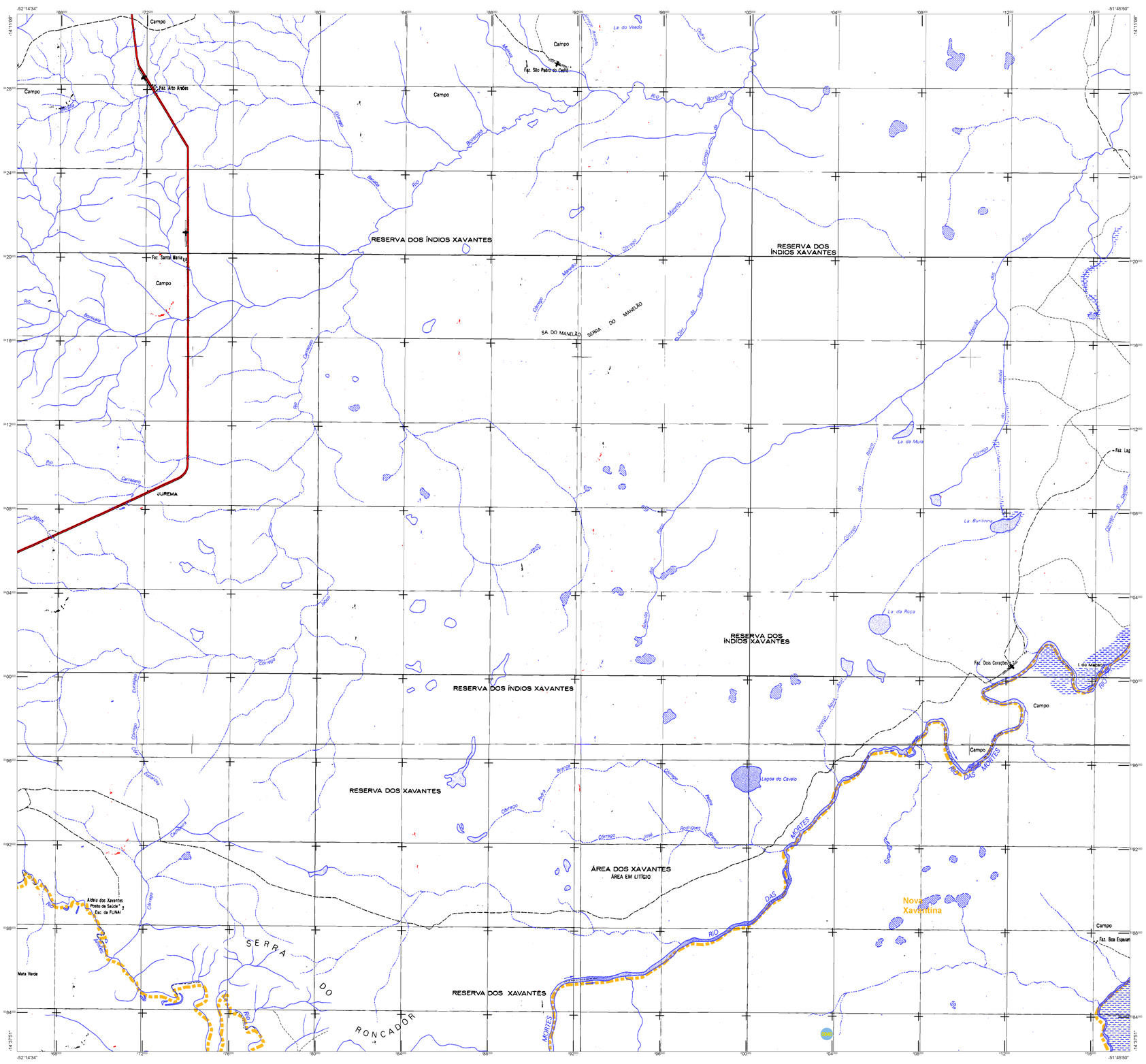
RESERVA DOS ÍNDIOS XAVANTES
RESERVA DOS XAVANTES
ÁREA DOS XAVANTES
ÁREA EM LITÍGIO
SERRA DO MANELÃO
SERRA DO RONCADOR
RIO DAS MORTES
Campo
Faz. Alto Arães
Faz. Santa Maria
Faz. São Pedro do Cedro
Faz. Dois Corações
Faz. Boa Esperança
JUREMA
Aldeia dos Xavantes Posto de Saúde " e Esc. de FUNAI
Mata Verde
Nova Xavantina
Lagoa do Cavalo
Rio Buriticá
Rio Carneiro
Rio Jaburi
Rio Bonito
Rio Pindaíbinha
Rio Pindaíbinha Mirim
Rio Ribeirão
Rio Ribeirão Mirim
Rio Pindaíba
Rio Pindaíba Mirim
Rio Rosário
Rio Rosário Mirim
Rio Rosário Grande
Rio Rosário Pequeno
Rio Rosário Pequeno Mirim
Rio Rosário Grande Mirim
Rio Rosário Grande Pequeno
Rio Rosário Grande Pequeno Mirim
Rio Rosário Grande Pequeno Mirim Grande
Rio Rosário Grande Pequeno Mirim Grande Pequeno
Rio Rosário Grande Pequeno Mirim Grande Pequeno Mirim
Rio Rosário Grande Pequeno Mirim Grande Pequeno Mirim Grande
Rio Rosário Grande Pequeno Mirim Grande Pequeno Mirim Grande Pequeno
Rio Rosário Grande Pequeno Mirim Grande Pequeno Mirim Grande Pequeno Mirim
Rio Rosário Grande Pequeno Mirim Grande Pequeno Mirim Grande Pequeno Mirim Grande
Rio Rosário Grande Pequeno Mirim Grande Pequeno Mirim Grande Pequeno Mirim Grande Pequeno
Rio Rosário Grande Pequeno Mirim Grande Pequeno Mirim Grande Pequeno Mirim Grande Pequeno Mirim
Rio Rosário Grande Pequeno Mirim Grande Pequeno Mirim Grande Pequeno Mirim Grande Pequeno Mirim Grande
Rio Rosário Grande Pequeno Mirim Grande Pequeno Mirim Grande Pequeno Mirim Grande Pequeno Mirim Grande Pequeno
Rio Rosário Grande Pequeno Mirim Grande Pequeno Mirim Grande Pequeno Mirim Grande Pequeno Mirim Grande Pequeno Mirim
Rio Rosário Grande Pequeno Mirim Grande Pequeno Mirim Grande Pequeno Mirim Grande Pequeno Mirim Grande Pequeno Mirim Grande
Rio Rosário Grande Pequeno Mirim Grande Pequeno Mirim Grande Pequeno Mirim Grande Pequeno Mirim Grande Pequeno Mirim Grande Pequeno
Rio Rosário Grande Pequeno Mirim Grande Pequeno Mirim Grande Pequeno Mirim Grande Pequeno Mirim Grande Pequeno Mirim Grande Pequeno Mirim
Rio Rosário Grande Pequeno Mirim Grande Pequeno Mirim Grande Pequeno Mirim Grande Pequeno Mirim Grande Pequeno Mirim Grande Pequeno Mirim Grande
Rio Rosário Grande Pequeno Mirim Grande Pequeno Mirim Grande Pequeno Mirim Grande Pequeno Mirim Grande Pequeno Mirim Grande Pequeno Mirim Grande Pequeno
Rio Rosário Grande Pequeno Mirim Grande Pequeno Mirim Grande Pequeno Mirim Grande Pequeno Mirim Grande Pequeno Mirim Grande Pequeno Mirim Grande Pequeno Mirim
Rio Rosário Grande Pequeno Mirim Grande Pequeno Mirim Grande Pequeno Mirim Grande Pequeno Mirim Grande Pequeno Mirim Grande Pequeno Mirim Grande Pequeno Mirim Grande
Rio Rosário Grande Pequeno Mirim Grande Pequeno Mirim Grande Pequeno Mirim Grande Pequeno Mirim Grande Pequeno Mirim Grande Pequeno Mirim Grande Pequeno Mirim Grande Pequeno
Rio Rosário Grande Pequeno Mirim Grande Pequeno Mirim Grande Pequeno Mirim Grande Pequeno Mirim Grande Pequeno Mirim Grande Pequeno Mirim Grande Pequeno Mirim Grande Pequeno Mirim
Rio Rosário Grande Pequeno Mirim Grande Pequeno Mirim Grande Pequeno Mirim Grande Pequeno Mirim Grande Pequeno Mirim Grande Pequeno Mirim Grande Pequeno Mirim Grande Pequeno Mirim Grande
Rio Rosário Grande Pequeno Mirim Grande Pequeno Mirim Grande Pequeno Mirim Grande Pequeno Mirim Grande Pequeno Mirim Grande Pequeno Mirim Grande Pequeno Mirim Grande Pequeno Mirim Grande Pequeno
Rio Rosário Grande Pequeno Mirim Grande Pequeno Mirim Grande Pequeno Mirim Grande Pequeno Mirim Grande Pequeno Mirim Grande Pequeno Mirim Grande Pequeno Mirim Grande Pequeno Mirim Grande Pequeno Mirim
Rio Rosário Grande Pequeno Mirim Grande Pequeno Mirim Grande Pequeno Mirim Grande Pequeno Mirim Grande Pequeno Mirim Grande Pequeno Mirim Grande Pequeno Mirim Grande Pequeno Mirim Grande Pequeno Mirim Grande
Rio Rosário Grande Pequeno Mirim Grande Pequeno Mirim Grande Pequeno Mirim Grande Pequeno Mirim Grande Pequeno Mirim Grande Pequeno Mirim Grande Pequeno Mirim Grande Pequeno Mirim Grande Pequeno Mirim Grande Pequeno
Rio Rosário Grande Pequeno Mirim Grande Pequeno Mirim Grande Pequeno Mirim Grande Pequeno Mirim Grande Pequeno Mirim Grande Pequeno Mirim Grande Pequeno Mirim Grande Pequeno Mirim Grande Pequeno Mirim Grande Pequeno Mirim
Rio Rosário Grande Pequeno Mirim Grande Pequeno Mirim Grande Pequeno Mirim Grande Pequeno Mirim Grande Pequeno Mirim Grande Pequeno Mirim Grande Pequeno Mirim Grande Pequeno Mirim Grande Pequeno Mirim Grande Pequeno Mirim Grande
Rio Rosário Grande Pequeno Mirim Grande Pequeno Mirim Grande Pequeno Mirim Grande Pequeno Mirim Grande Pequeno Mirim Grande Pequeno Mirim Grande Pequeno Mirim Grande Pequeno Mirim Grande Pequeno Mirim Grande Pequeno Mirim

Araguaiana-MT

5101001

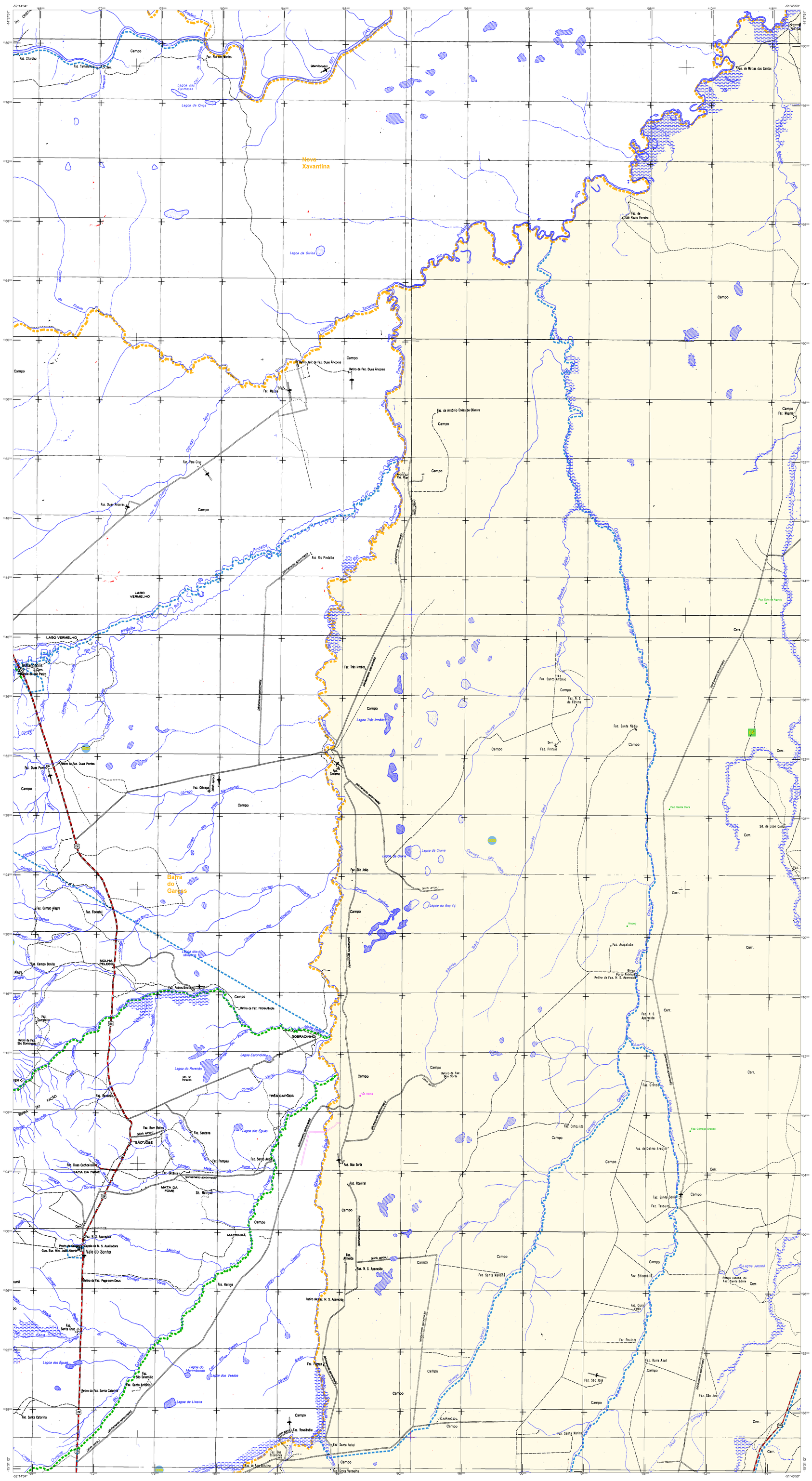
Nova Xavantina
Campo
Cerr.
LAGO VERMELHO
Indianópolis
Barra do Garças
MOLHA PELADO
SOBRADINHO
TRÊS CAPÕES
SÃO JOSÉ
MATA DA FOME
MATRINXÃ
Vale do Sonho
CARACOL
Faz. Campo Alegre
Faz. Florestal
Faz. Campo Bonito
Faz. Pabreulândia
Faz. Rio Pindaíba
Faz. Três Irmãos
Faz. Boa Sorte
Faz. Roseral
Faz. Santa Isabel
Faz. Rosalândia
Faz. Santa Catarina
Faz. Santa Cruz
Faz. Santa Marina
Faz. Paulista
Faz. Barra Azul
Faz. São José
Faz. Santa Manaã
Faz. Edisonália
Faz. Ouro Verde
Faz. Conquista
Faz. Grande
Faz. Santa Sônia
Faz. Tesouro
Faz. Santa Clara
Faz. Córrego Grande
Faz. Araçatuba
Faz. N. S. Aparecida
Faz. Santa Nádia
Faz. Santo Antônio
Faz. N. S. de Fátima
Faz. Pinhal
Faz. Doro de Agostinho
Faz. Matias dos Santos
Faz. de José Paulo Ferreira
Faz. Rio das Mortes
Faz. Charoleta
Faz. Tamboriba
Faz. Vera Cruz
Faz. Duas Âncoras
Faz. Macaia
Faz. Rio Pindaíba
Faz. Duas Pontes
Faz. Coxema
Faz. Olhos d'Água
Faz. Bom Retiro
Faz. Santana
Faz. Pompeu
Faz. Santo André
Faz. Harima
Faz. São Sebastião
Faz. Santo Antônio
Faz. Kilma
Faz. Boa Esperança
Faz. de Ana Cristina
Faz. Santa Vermelha
Faz. Almeida
Faz. N. S. Aparecida
Faz. São João
Faz. Kilma
Faz. Boa Sorte
Faz. Roseral
Faz. Santa Isabel
Faz. Rosalândia
Faz. Santa Catarina
Faz. Santa Cruz
Faz. Santa Marina
Faz. Paulista
Faz. Barra Azul
Faz. São José
Faz. Santa Manaã
Faz. Edisonália
Faz. Ouro Verde
Faz. Conquista
Faz. Grande
Faz. Santa Sônia
Faz. Tesouro
Faz. Santa Clara
Faz. Córrego Grande
Faz. Araçatuba
Faz. N. S. Aparecida
Faz. Santa Nádia
Faz. Santo Antônio
Faz. N. S. de Fátima
Faz. Pinhal
Faz. Doro de Agostinho
Faz. Matias dos Santos
Faz. de José Paulo Ferreira
Faz. Rio das Mortes
Faz. Charoleta
Faz. Tamboriba
Faz. Vera Cruz
Faz. Duas Âncoras
Faz. Macaia
Faz. Rio Pindaíba
Faz. Duas Pontes
Faz. Coxema
Faz. Olhos d'Água
Faz. Bom Retiro
Faz. Santana
Faz. Pompeu
Faz. Santo André
Faz. Harima
Faz. São Sebastião
Faz. Santo Antônio
Faz. Kilma
Faz. Boa Esperança
Faz. de Ana Cristina
Faz. Santa Vermelha
Faz. Almeida
Faz. N. S. Aparecida
Faz. São João
Faz. Kilma
Faz. Boa Sorte
Faz. Roseral
Faz. Santa Isabel
Faz. Rosalândia
Faz. Santa Catarina
Faz. Santa Cruz
Faz. Santa Marina
Faz. Paulista
Faz. Barra Azul
Faz. São José
Faz. Santa Manaã
Faz. Edisonália
Faz. Ouro Verde
Faz. Conquista
Faz. Grande
Faz. Santa Sônia
Faz. Tesouro
Faz. Santa Clara
Faz. Córrego Grande
Faz. Araçatuba
Faz. N. S. Aparecida
Faz. Santa Nádia
Faz. Santo Antônio
Faz. N. S. de Fátima
Faz. Pinhal
Faz. Doro de Agostinho
Faz. Matias dos Santos
Faz. de José Paulo Ferreira
Lagoa da Oiça
Lagoa das Formosas
Lagoa da Divisa
Lagoa Três Irmãos
Lagoa de Olaria
Lagoa do Boa Fé
Lagoa dos Veados
Lagoa do Marimbondo
Lagoa das Éguas
Lagoa do Pereirão
Lagoa Escondida
Lagoa da Liveira
Lagoa Jatobá
Lagoa dos Mineiros
Lagoa das Éguas
Lagoa do Marimbondo
Lagoa dos Veados
Lagoa da Liveira
Lagoa Jatobá
Rio Pindaíba
Rio Pindaíba
Rio Pindaíba