IBGE
INSTITUTO BRASILEIRO DE GEOGRAFIA E ESTATÍSTICA
censo 2010

Barra do Garças-MT

5101803

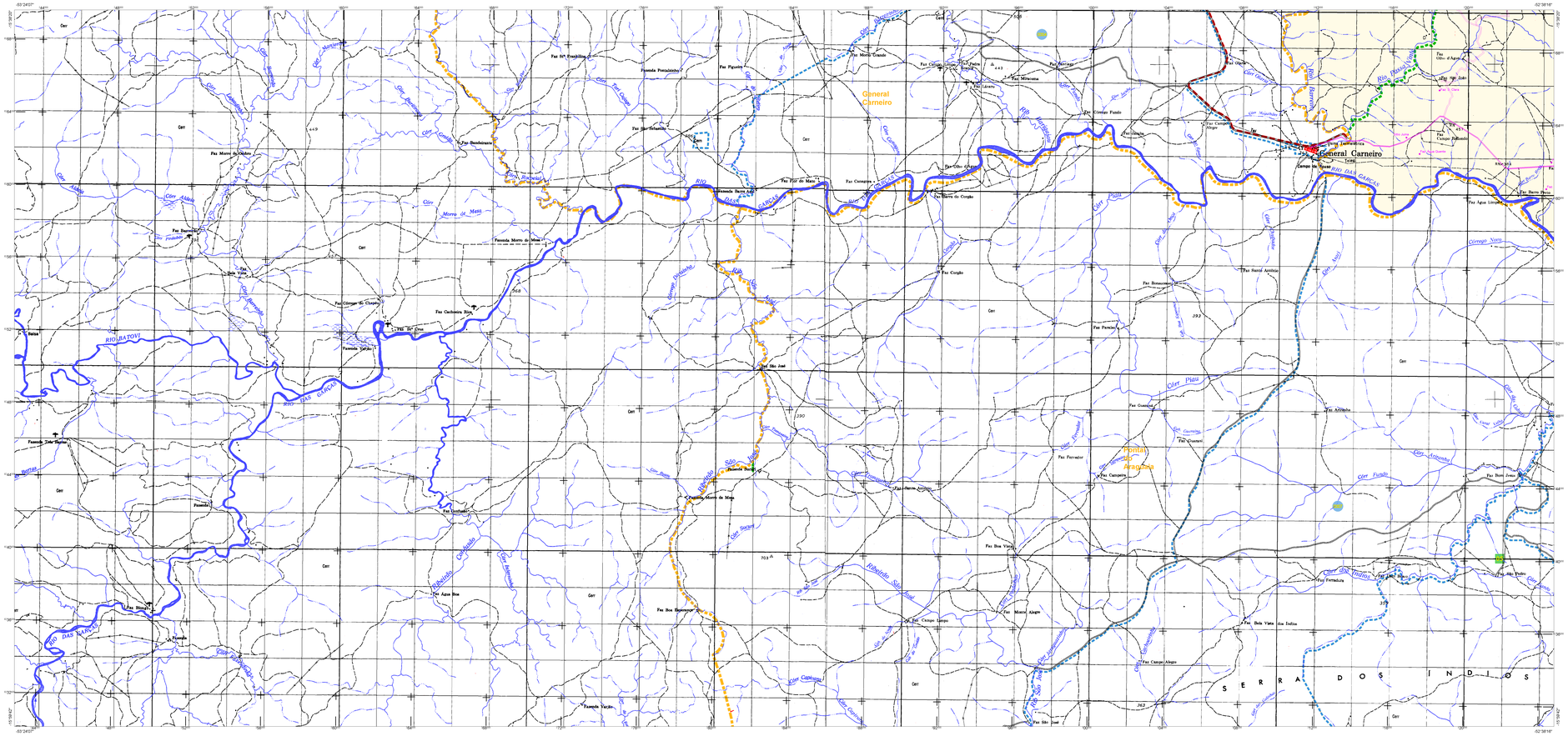
General Carneiro
Fontal
Aragarças
SERRA DOS INDIOS
RIO ARAGUAIA
RIO GARÇAS
RIO DAS MORTES
RIO DA CASCA
RIO ROSÁRIO
RIO MUTUCA
RIO TAPIRAPÃ
RIO TAPIRAPÃZINHO
RIO PIRANHA
RIO BATOVI
Córr. Plate
Córr. Fundo
Córr. Formosa
Córr. Capivara
Córr. Morro de Mato
Córr. Morro do Cedro
Córr. Água Boa
Córr. Cedrinho
Córr. Ribeirão Sobrado
Córr. Ribeirão São Raimundo
Córr. Ribeirão São Vicente
Córr. Ribeirão Cedrinho
Córr. Ribeirão Água Boa
Córr. Ribeirão Água Limpa
Córr. Ribeirão Água Fria
Córr. Ribeirão Água Suja
Córr. Ribeirão Água Branca
Córr. Ribeirão Água Quente
Córr. Ribeirão Água Clara
Córr. Ribeirão Água Azul
Córr. Ribeirão Água Verde
Córr. Ribeirão Água Preta
Córr. Ribeirão Água Vermelha
Córr. Ribeirão Água Amarela
Córr. Ribeirão Água Roxa
Córr. Ribeirão Água Laranja
Córr. Ribeirão Água Marrom
Córr. Ribeirão Água Cinza
Córr. Ribeirão Água Rosa
Córr. Ribeirão Água Azul Claro
Córr. Ribeirão Água Azul Escuro
Córr. Ribeirão Água Verde Claro
Córr. Ribeirão Água Verde Escuro
Córr. Ribeirão Água Preta Clara
Córr. Ribeirão Água Preta Escura
Córr. Ribeirão Água Vermelha Clara
Córr. Ribeirão Água Vermelha Escura
Córr. Ribeirão Água Amarela Clara
Córr. Ribeirão Água Amarela Escura
Córr. Ribeirão Água Roxa Clara
Córr. Ribeirão Água Roxa Escura
Córr. Ribeirão Água Laranja Clara
Córr. Ribeirão Água Laranja Escura
Córr. Ribeirão Água Marrom Clara
Córr. Ribeirão Água Marrom Escura
Córr. Ribeirão Água Cinza Clara
Córr. Ribeirão Água Cinza Escura
Córr. Ribeirão Água Rosa Clara
Córr. Ribeirão Água Rosa Escura
Córr. Ribeirão Água Azul Claro Clara
Córr. Ribeirão Água Azul Claro Escura
Córr. Ribeirão Água Azul Escuro Clara
Córr. Ribeirão Água Azul Escuro Escura
Córr. Ribeirão Água Verde Claro Clara
Córr. Ribeirão Água Verde Claro Escura
Córr. Ribeirão Água Verde Escuro Clara
Córr. Ribeirão Água Verde Escuro Escura
Córr. Ribeirão Água Preta Clara Clara
Córr. Ribeirão Água Preta Clara Escura
Córr. Ribeirão Água Preta Escura Clara
Córr. Ribeirão Água Preta Escura Escura
Córr. Ribeirão Água Vermelha Clara Clara
Córr. Ribeirão Água Vermelha Clara Escura
Córr. Ribeirão Água Vermelha Escura Clara
Córr. Ribeirão Água Vermelha Escura Escura
Córr. Ribeirão Água Amarela Clara Clara
Córr. Ribeirão Água Amarela Clara Escura
Córr. Ribeirão Água Amarela Escura Clara
Córr. Ribeirão Água Amarela Escura Escura
Córr. Ribeirão Água Roxa Clara Clara
Córr. Ribeirão Água Roxa Clara Escura
Córr. Ribeirão Água Roxa Escura Clara
Córr. Ribeirão Água Roxa Escura Escura
Córr. Ribeirão Água Laranja Clara Clara
Córr. Ribeirão Água Laranja Clara Escura
Córr. Ribeirão Água Laranja Escura Clara
Córr. Ribeirão Água Laranja Escura Escura
Córr. Ribeirão Água Marrom Clara Clara
Córr. Ribeirão Água Marrom Clara Escura
Córr. Ribeirão Água Marrom Escura Clara
Córr. Ribeirão Água Marrom Escura Escura
Córr. Ribeirão Água Cinza Clara Clara
Córr. Ribeirão Água Cinza Clara Escura
Córr. Ribeirão Água Cinza Escura Clara
Córr. Ribeirão Água Cinza Escura Escura
Córr. Ribeirão Água Rosa Clara Clara
Córr. Ribeirão Água Rosa Clara Escura
Córr. Ribeirão Água Rosa Escura Clara
Córr. Ribeirão Água Rosa Escura Escura
Córr. Ribeirão Água Azul Claro Clara Clara
Córr. Ribeirão Água Azul Claro Clara Escura
Córr. Ribeirão Água Azul Claro Escura Clara
Córr. Ribeirão Água Azul Claro Escura Escura
Córr. Ribeirão Água Azul Escuro Clara Clara
Córr. Ribeirão Água Azul Escuro Clara Escura
Córr. Ribeirão Água Azul Escuro Escura Clara
Córr. Ribeirão Água Azul Escuro Escura Escura
Córr. Ribeirão Água Verde Claro Clara Clara
Córr. Ribeirão Água Verde Claro Clara Escura
Córr. Ribeirão Água Verde Claro Escura Clara
Córr. Ribeirão Água Verde Claro Escura Escura
Córr. Ribeirão Água Verde Escuro Clara Clara
Córr. Ribeirão Água Verde Escuro Clara Escura
Córr. Ribeirão Água Verde Escuro Escura Clara
Córr. Ribeirão Água Verde Escuro Escura Escura
Córr. Ribeirão Água Preta Clara Clara Clara
Córr. Ribeirão Água Preta Clara Clara Escura
Córr. Ribeirão Água Preta Clara Escura Clara
Córr. Ribeirão Água Preta Clara Escura Escura
Córr. Ribeirão Água Preta Escura Clara Clara
Córr. Ribeirão Água Preta Escura Clara Escura
Córr. Ribeirão Água Preta Escura Escura Clara
Córr. Ribeirão Água Preta Escura Escura Escura
Córr. Ribeirão Água Vermelha Clara Clara Clara
Córr. Ribeirão Água Vermelha Clara Clara Escura
Córr. Ribeirão Água Vermelha Clara Escura Clara
Córr. Ribeirão Água Vermelha Clara Escura Escura
Córr. Ribeirão Água Vermelha Escura Clara Clara
Córr. Ribeirão Água Vermelha Escura Clara Escura
Córr. Ribeirão Água Vermelha Escura Escura Clara
Córr. Ribeirão Água Vermelha Escura Escura Escura
Córr. Ribeirão Água Amarela Clara Clara Clara
Córr. Ribeirão Água Amarela Clara Clara Escura
Córr. Ribeirão Água Amarela Clara Escura Clara
Córr. Ribeirão Água Amarela Clara Escura Escura
Córr. Ribeirão Água Amarela Escura Clara Clara
Córr. Ribeirão Água Amarela Escura Clara Escura
Córr. Ribeirão Água Amarela Escura Escura Clara
Córr. Ribeirão Água Amarela Escura Escura Escura
Córr. Ribeirão Água Roxa Clara Clara Clara
Córr. Ribeirão Água Roxa Clara Clara Escura
Córr. Ribeirão Água Roxa Clara Escura Clara
Córr. Ribeirão Água Roxa Clara Escura Escura
Córr. Ribeirão Água Roxa Escura Clara Clara
Córr. Ribeirão Água Roxa Escura Clara Escura
Córr. Ribeirão Água Roxa Escura Escura Clara
Córr. Ribeirão Água Roxa Escura Escura Escura
Córr. Ribeirão Água Laranja Clara Clara Clara
Córr. Ribeirão Água Laranja Clara Clara Escura
Córr. Ribeirão Água Laranja Clara Escura Clara
Córr. Ribeirão Água Laranja Clara Escura Escura
Córr. Ribeirão Água Laranja Escura Clara Clara
Córr. Ribeirão Água Laranja Escura Clara Escura
Córr. Ribeirão Água Laranja Escura Escura Clara
Córr. Ribeirão Água Laranja Escura Escura Escura
Córr. Ribeirão Água Marrom Clara Clara Clara
Córr. Ribeirão Água Marrom Clara Clara Escura
Córr. Ribeirão Água Marrom Clara Escura Clara
Córr. Ribeirão Água Marrom Clara Escura Escura
Córr. Ribeirão Água Marrom Escura Clara Clara
Córr. Ribeirão Água Marrom Escura Clara Escura
Córr. Ribeirão Água Marrom Escura Escura Clara
Córr. Ribeirão Água Marrom Escura Escura Escura
Córr. Ribeirão Água Cinza Clara Clara Clara
Córr. Ribeirão Água Cinza Clara Clara Escura
Córr. Ribeirão Água Cinza Clara Escura Clara
Córr. Ribeirão Água Cinza Clara Escura Escura
Córr. Ribeirão Água Cinza Escura Clara Clara
Córr. Ribeirão Água Cinza Escura Clara Escura
Córr. Ribeirão Água Cinza Escura Escura Clara
Córr. Ribeirão Água Cinza Escura Escura Escura
Córr. Ribeirão Água Rosa Clara Clara Clara
Córr. Ribeirão Água Rosa Clara Clara Escura
Córr. Ribeirão Água Rosa Clara Escura Clara
Córr. Ribeirão Água Rosa Clara Escura Escura
Córr. Ribeirão Água Rosa Escura Clara Clara
Córr. Ribeirão Água Rosa Escura Clara Escura
Córr. Ribeirão Água Rosa Escura Escura Clara
Córr. Ribeirão Água Rosa Escura Escura Escura
Córr. Ribeirão Água Azul Claro Clara Clara Clara
Córr. Ribeirão Água Azul Claro Clara Clara Escura
Córr. Ribeirão Água Azul Claro Clara Escura Clara
Córr. Ribeirão Água Azul Claro Clara Escura Escura
Córr. Ribeirão Água Azul Claro Escura Clara Clara
Córr. Ribeirão Água Azul Claro Escura Clara Escura
Córr. Ribeirão Água Azul Claro Escura Escura Clara
Córr. Ribeirão Água Azul Claro Escura Escura Escura
Córr. Ribeirão Água Azul Escuro Clara Clara Clara
Córr. Ribeirão Água Azul Escuro Clara Clara Escura
Córr. Ribeirão Água Azul Escuro Clara Escura Clara
Córr. Ribeirão Água Azul Escuro Clara Escura Escura
Córr. Ribeirão Água Azul Escuro Escura Clara Clara
Córr. Ribeirão Água Azul Escuro Escura Clara Escura
Córr. Ribeirão Água Azul Escuro Escura Escura Clara
Córr. Ribeirão Água Azul Escuro Escura Escura Escura
Córr. Ribeirão Água Verde Claro Clara Clara Clara
Córr. Ribeirão Água Verde Claro Clara Clara Escura
Córr. Ribeirão Água Verde Claro Clara Escura Clara
Córr. Ribeirão Água Verde Claro Clara Escura Escura
Córr. Ribeirão Água Verde Claro Escura Clara Clara
Córr. Ribeirão Água Verde Claro Escura Clara Escura
Córr. Ribeirão Água Verde Claro Escura Escura Clara
Córr. Ribeirão Água Verde Claro Escura Escura Escura
Córr. Ribeirão Água Verde Escuro Clara Clara Clara
Córr. Ribeirão Água Verde Escuro Clara Clara Escura
Córr. Ribeirão Água Verde Escuro Clara Escura Clara
Córr. Ribeirão Água Verde Escuro Clara Escura Escura
Córr. Ribeirão Água Verde Escuro Escura Clara Clara
Córr. Ribeirão Água Verde Escuro Escura Clara Escura
Córr. Ribeirão Água Verde Escuro Escura Escura Clara
Córr. Ribeirão Água Verde Escuro Escura Escura Escura
Córr. Ribeirão Água Preta Clara Clara Clara Clara
Córr. Ribeirão Água Preta Clara Clara Clara Escura
Córr. Ribeirão Água Preta Clara Clara Escura Clara
Córr. Ribeirão Água Preta Clara Clara Escura Escura
Córr. Ribeirão Água Preta Clara Escura Clara Clara
Córr. Ribeirão Água Preta Clara Escura Clara Escura
Córr. Ribeirão Água Preta Clara Escura Escura Clara
Córr. Ribeirão Água Preta Clara Escura Escura Escura
Córr. Ribeirão Água Preta Escura Clara Clara Clara
Córr. Ribeirão Água Preta Escura Clara Clara Escura
Córr. Ribeirão Água Preta Escura Clara Escura Clara
Córr. Ribeirão Água Preta Escura Clara Escura Escura
Córr. Ribeirão Água Preta Escura Escura Clara Clara
Córr. Ribeirão Água Preta Escura Escura Clara Escura
Córr. Ribeirão Água Preta Escura Escura Escura Clara
Córr. Ribeirão Água Preta Escura Escura Escura Escura
Córr. Ribeirão Água Vermelha Clara Clara Clara Clara
Córr. Ribeirão Água Vermelha Clara Clara Clara Escura
Córr. Ribeirão Água Vermelha Clara Clara Escura Clara
Córr. Ribeirão Água Vermelha Clara Clara Escura Escura
Córr. Ribeirão Água Vermelha Clara Escura Clara Clara
Córr. Ribeirão Água Vermelha Clara Escura Clara Escura
Córr. Ribeirão Água Vermelha Clara Escura Escura Clara
Córr. Ribeirão Água Vermelha Clara Escura Escura Escura
Córr. Ribeirão Água Vermelha Escura Clara Clara Clara
Córr. Ribeirão Água Vermelha Escura Clara Clara Escura
Córr. Ribeirão Água Vermelha Escura Clara Escura Clara
Córr. Ribeirão Água Vermelha Escura Clara Escura Escura
Córr. Ribeirão Água Vermelha Escura Escura Clara Clara
Córr. Ribeirão Água Vermelha Escura Escura Clara Escura
Córr. Ribeirão Água Vermelha Escura Escura Escura Clara
Córr. Ribeirão Água Vermelha Escura Escura Escura Escura
Córr. Ribeirão Água Amarela Clara Clara Clara Clara
Córr. Ribeirão Água Amarela Clara Clara Clara Escura
Córr. Ribeirão Água Amarela Clara Clara Escura Clara
Córr. Ribeirão Água Amarela Clara Clara Escura Escura
Córr. Ribeirão Água Amarela Clara Escura Clara Clara
Córr. Ribeirão Água Amarela Clara Escura Clara Escura
Córr. Ribeirão Água Amarela Clara Escura Escura Clara
Córr. Ribeirão Água Amarela Clara Escura Escura Escura
Córr. Ribeirão Água Amarela Escura Clara Clara Clara
Córr. Ribeirão Água Amarela Escura Clara Clara Escura
Córr. Ribeirão Água Amarela Escura Clara Escura Clara
Córr. Ribeirão Água Amarela Escura Clara Escura Escura
Córr. Ribeirão Água Amarela Escura Escura Clara Clara
Córr. Ribeirão Água Amarela Escura Escura Clara Escura
Córr. Ribeirão Água Amarela Escura Escura Escura Clara
Córr. Ribeirão Água Amarela Escura Escura Escura Escura
Córr. Ribeirão Água Roxa Clara Clara Clara Clara
Córr. Ribeirão Água Roxa Clara Clara Clara Escura
Córr. Ribeirão Água Roxa Clara Clara Escura Clara
Córr. Ribeirão Água Roxa Clara Clara Escura Escura
Córr. Ribeirão Água Roxa Clara Escura Clara Clara
Córr. Ribeirão Água Roxa Clara Escura Clara Escura
Córr. Ribeirão Água Roxa Clara Escura Escura Clara
Córr. Ribeirão Água Roxa Clara Escura Escura Escura
Córr. Ribeirão Água Roxa Escura Clara Clara Clara
Córr. Ribeirão Água Roxa Escura Clara Clara Escura
Córr. Ribeirão Água Roxa Escura Clara Escura Clara
Córr. Ribeirão Água Roxa Escura Clara Escura Escura
Córr. Ribeirão Água Roxa Escura Escura Clara Clara
Córr. Ribeirão Água Roxa Escura Escura Clara Escura
Córr. Ribeirão Água Roxa Escura Escura Escura Clara
Córr. Ribeirão Água Roxa Escura Escura Escura Escura
Córr. Ribeirão Água Laranja Clara Clara Clara Clara
Córr. Ribeirão Água Laranja Clara Clara Clara Escura
Córr. Ribeirão Água Laranja Clara Clara Escura Clara
Córr. Ribeirão Água Laranja Clara Clara Escura Escura
Córr. Ribeirão Água Laranja Clara Escura Clara Clara
Córr. Ribeirão Água Laranja Clara Escura Clara Escura
Córr. Ribeirão Água Laranja Clara Escura Escura Clara
Córr. Ribeirão Água Laranja Clara Escura Escura Escura
Córr. Ribeirão Água Laranja Escura Clara Clara Clara
Córr. Ribeirão Água Laranja Escura Clara Clara Escura
Córr. Ribeirão Água Laranja Escura Clara Escura Clara
Córr. Ribeirão Água Laranja Escura Clara Escura Escura
Córr. Ribeirão Água Laranja Escura Escura Clara Clara
Córr. Ribeirão Água Laranja Escura Escura Clara Escura
Córr. Ribeirão Água Laranja Escura Escura Escura Clara
Córr. Ribeirão Água Laranja Escura Escura Escura Escura
Córr. Ribeirão Água Marrom Clara Clara Clara Clara
Córr. Ribeirão Água Marrom Clara Clara Clara Escura
Córr. Ribeirão Água Marrom Clara Clara Escura Clara
Córr. Ribeirão Água Marrom Clara Clara Escura Escura
Córr. Ribeirão Água Marrom Clara Escura Clara Clara
Córr. Ribeirão Água Marrom Clara Escura Clara Escura
Córr. Ribeirão Água Marrom Clara Escura Escura Clara
Córr. Ribeirão Água Marrom Clara Escura Escura Escura
Córr. Ribeirão Água Marrom Escura Clara Clara Clara
Córr. Ribeirão Água Marrom Escura Clara Clara Escura
Córr. Ribeirão Água Marrom Escura Clara Escura Clara
Córr. Ribeirão Água Marrom Escura Clara Escura Escura
Córr. Ribeirão Água Marrom Escura Escura Clara Clara
Córr. Ribeirão Água Marrom Escura Escura Clara Escura
Córr. Ribeirão Água Marrom Escura Escura Escura Clara
Córr. Ribeirão Água Marrom Escura Escura Escura Escura
Córr. Ribeirão Água Cinza Clara Clara Clara Clara
Córr. Ribeirão Água Cinza Clara Clara Clara Escura
Córr. Ribeirão Água Cinza Clara Clara Escura Clara
Córr. Ribeirão Água Cinza Clara Clara Escura Escura
Córr. Ribeirão Água Cinza Clara Escura Clara Clara
Córr. Ribeirão Água Cinza Clara Escura Clara Escura
Córr. Ribeirão Água Cinza Clara Escura Escura Clara
Córr. Ribeirão Água Cinza Clara Escura Escura Escura
Córr. Ribeirão Água Cinza Escura Clara Clara Clara
Córr. Ribeirão Água Cinza Escura Clara Clara Escura
Córr. Ribeirão Água Cinza Escura Clara Escura Clara
Córr. Ribeirão Água Cinza Escura Clara Escura Escura
Córr. Ribeirão Água Cinza Escura Escura Clara Clara
Córr. Ribeirão Água Cinza Escura Escura Clara Escura
Córr. Ribeirão Água Cinza Escura Escura Escura Clara
Córr. Ribeirão Água Cinza Escura Escura Escura Escura
Córr. Ribeirão Água Rosa Clara Clara Clara Clara
Córr. Ribeirão Água Rosa Clara Clara Clara Escura
Córr. Ribeirão Água Rosa Clara Clara Escura Clara
Córr. Ribeirão Água Rosa Clara Clara Escura Escura
Córr. Ribeirão Água Rosa Clara Escura Clara Clara
Córr. Ribeirão Água Rosa Clara Escura Clara Escura
Córr. Ribeirão Água Rosa Clara Escura Escura Clara
Córr. Ribeirão Água Rosa Clara Escura Escura Escura
Córr. Ribeirão Água Rosa Escura Clara Clara Clara
Córr. Ribeirão Água Rosa Escura Clara Clara Escura
Córr. Ribeirão Água Rosa Escura Clara Escura Clara
Córr. Ribeirão Água Rosa Escura Clara Escura Escura
Córr. Ribeirão Água Rosa Escura Escura Clara Clara
Córr. Ribeirão Água Rosa Escura Escura Clara Escura
Córr. Ribeirão Água Rosa Escura Escura Escura Clara
Córr. Ribeirão Água Rosa Escura Escura Escura Escura
Córr. Ribeirão Água Azul Claro Clara Clara Clara Clara
Córr. Ribeirão Água Azul Claro Clara Clara Clara Escura
Córr. Ribeirão Água Azul Claro Clara Clara Escura Clara
Córr. Ribeirão Água Azul Claro Clara Clara Escura Escura
Córr. Ribeirão Água Azul Claro Clara Escura Clara Clara
Córr. Ribeirão Água Azul Claro Clara Escura Clara Escura
Córr. Ribeirão Água Azul Claro Clara Escura Escura Clara
Córr. Ribeirão Água Azul Claro Clara Escura Escura Escura
Córr. Ribeirão Água Azul Claro Escura Clara Clara Clara
Córr. Ribeirão Água Azul Claro Escura Clara Clara Escura
Córr. Ribeirão Água Azul Claro Escura Clara Escura Clara
Córr. Ribeirão Água Azul Claro Escura Clara Escura Escura
Córr. Ribeirão Água Azul Claro Escura Escura Clara Clara
Córr. Ribeirão Água Azul Claro Escura Escura Clara Escura
Córr. Ribeirão Água Azul Claro Escura Escura Escura Clara
Córr. Ribeirão Água Azul Claro Escura Escura Escura Escura
Córr. Ribeirão Água Azul Escuro Clara Clara Clara Clara
Córr. Ribeirão Água Azul Escuro Clara Clara Clara Escura
Córr. Ribeirão Água Azul Escuro Clara Clara Escura Clara
Córr. Ribeirão Água Azul Escuro Clara Clara Escura Escura
Córr. Ribeirão Água Azul Escuro Clara Escura Clara Clara
Córr. Ribeirão Água Azul Escuro Clara Escura Clara Escura
Córr. Ribeirão Água Azul Escuro Clara Escura Escura Clara
Córr. Ribeirão Água Azul Escuro Clara Escura Escura Escura
Córr. Ribeirão Água Azul Escuro Escura Clara Clara Clara
Córr. Ribeirão Água Azul Escuro Escura Clara Clara Escura
Córr. Ribeirão Água Azul Escuro Escura Clara Escura Clara
Córr. Ribeirão Água Azul Escuro Escura Clara Escura Escura
Córr. Ribeirão Água Azul Escuro Escura Escura Clara Clara
Córr. Ribeirão Água Azul Escuro Escura Escura Clara Escura
Córr. Ribeirão Água Azul Escuro Escura Escura Escura Clara
Córr. Ribeirão Água Azul Escuro Escura Escura Escura Escura
Córr. Ribeirão Água Verde Claro Clara Clara Clara Clara
Córr. Ribeirão Água Verde Claro Clara Clara Clara Escura
Córr. Ribeirão Água Verde Claro Clara Clara Escura Clara
Córr. Ribeirão Água Verde Claro Clara Clara Escura Escura
Córr. Ribeirão Água Verde Claro Clara Escura Clara Clara
Córr. Ribeirão Água Verde Claro Clara Escura Clara Escura
Córr. Ribeirão Água Verde Claro Clara Escura Escura Clara
Córr. Ribeirão Água Verde Claro Clara Escura Escura Escura
Córr. Ribeirão Água Verde Claro Escura Clara Clara Clara
Córr. Ribeirão Água Verde Claro Escura Clara Clara Escura
Córr. Ribeirão Água Verde Claro Escura Clara Escura Clara
Córr. Ribeirão Água Verde Claro Escura Clara Escura Escura
Córr. Ribeirão Água Verde Claro Escura Escura Clara Clara
Córr. Ribeirão Água Verde Claro Escura Escura Clara Escura
Córr. Ribeirão Água Verde Claro Escura Escura Escura Clara
Córr. Ribeirão Água Verde Claro Escura Escura Escura Escura
Córr. Ribeirão Água Verde Escuro Clara Clara Clara Clara
Córr. Ribeirão Água Verde Escuro Clara Clara Clara Escura
Córr. Ribeirão Água Verde Escuro Clara Clara Escura Clara
Córr. Ribeirão Água Verde Escuro Clara Clara Escura Escura
Córr. Ribeirão Água Verde Escuro Clara Escura Clara Clara
Córr. Ribeirão Água Verde Escuro Clara Escura Clara Escura
Córr. Ribeirão Água Verde Escuro Clara Escura Escura Clara
Córr. Ribeirão Água Verde Escuro Clara Escura Escura Escura
Córr. Ribeirão Água Verde Escuro Escura Clara Clara Clara
Córr. Ribeirão Água Verde Escuro Escura Clara Clara Escura
Córr. Ribeirão Água Verde Escuro Escura Clara Escura Clara
Córr. Ribeirão Água Verde Escuro Escura Clara Escura Escura
Córr. Ribeirão Água Verde Escuro Escura Escura Clara Clara
Córr. Ribeirão Água Verde Escuro Escura Escura Clara Escura
Córr. Ribeirão Água Verde Escuro Escura Escura Escura Clara
Córr. Ribeirão Água Verde Escuro Escura Escura Escura Escura
Córr. Ribeirão Água Preta Clara Clara Clara Clara Clara
Córr. Ribeirão Água Preta Clara Clara Clara Clara Escura
Córr. Ribeirão Água Preta Clara Clara Clara Escura Clara
Córr. Ribeirão Água Preta Clara Clara Clara Escura Escura
Córr. Ribeirão Água Preta Clara Clara Escura Clara Clara
Córr. Ribeirão Água Preta Clara Clara Escura Clara Escura
Córr. Ribeirão Água Preta Clara Clara Escura Escura Clara
Córr. Ribeirão Água Preta Clara Clara Escura Escura Escura
Córr. Ribeirão Água Preta Clara Escura Clara Clara Clara
Córr. Ribeirão Água Preta Clara Escura Clara Clara Escura
Córr. Ribeirão Água Preta Clara Escura Clara Escura Clara
Córr. Ribeirão Água Preta Clara Escura Clara Escura Escura
Córr. Ribeirão Água Preta Clara Escura Escura Clara Clara
Córr. Ribeirão Água Preta Clara Escura Escura Clara Escura
Córr. Ribeirão Água Preta Clara Escura Escura Escura Clara
Córr. Ribeirão Água Preta Clara Escura Escura Escura Escura
Córr. Ribeirão Água Preta Escura Clara Clara Clara Clara
Córr. Ribeirão Água Preta Escura Clara Clara Clara Escura
Córr. Ribeirão Água Preta Escura Clara Clara Escura Clara
Córr. Ribeirão Água Preta Escura Clara Clara Escura Escura
Córr. Ribeirão Água Preta Escura Clara Escura Clara Clara
Córr. Ribeirão Água Preta Escura Clara Escura Clara Escura
Córr. Ribeirão Água Preta Escura Clara Escura Escura Clara
Córr. Ribeirão Água Preta Escura Clara Escura Escura Escura
Córr. Ribeirão Água Preta Escura Escura Clara Clara Clara
Córr. Ribeirão Água Preta Escura Escura Clara Clara Escura
Córr. Ribeirão Água Preta Escura Escura Clara Escura Clara
Córr. Ribeirão Água Preta Escura Escura Clara Escura Escura
Córr. Ribeirão Água Preta Escura Escura Escura Clara Clara
Córr. Ribeirão Água Preta Escura Escura Escura Clara Escura
Córr. Ribeirão Água Preta Escura Escura Escura Escura Clara
Córr. Ribeirão Água Preta Escura Escura Escura Escura Escura
Córr. Ribeirão Água Vermelha Clara Clara Clara Clara Clara
Córr. Ribeirão Água Vermelha Clara Clara Clara Clara Escura
Córr. Ribeirão Água Vermelha Clara Clara Clara Escura Clara
Córr. Ribeirão Água Vermelha Clara Clara Clara Escura Escura
Córr. Ribeirão Água Vermelha Clara Clara Escura Clara Clara
Córr. Ribeirão Água Vermelha Clara Clara Escura Clara Escura
Córr. Ribeirão Água Vermelha Clara Clara Escura Escura Clara
Córr. Ribeirão Água Vermelha Clara Clara Escura Escura Escura
Córr. Ribeirão Água Vermelha Clara Escura Clara Clara Clara
Córr. Ribeirão Água Vermelha Clara Escura Clara Clara Escura
Córr. Ribeirão Água Vermelha Clara Escura Clara Escura Clara
Córr. Ribeirão Água Vermelha Clara Escura Clara Escura Escura
Córr. Ribeirão Água Vermelha Clara Escura Escura Clara Clara
Córr. Ribeirão Água Vermelha Clara Escura Escura Clara Escura
Córr. Ribeirão Água Vermelha Clara Escura Escura Escura Clara
Córr. Ribeirão Água Vermelha Clara Escura Escura Escura Escura
Córr. Ribeirão Água Vermelha Escura Clara Clara Clara Clara
Córr. Ribeirão Água Vermelha Escura Clara Clara Clara Escura
Córr. Ribeirão Água Vermelha Escura Clara Clara Escura Clara
Córr. Ribeirão Água Vermelha Escura Clara Clara Escura Escura
Córr. Ribeirão Água Vermelha Escura Clara Escura Clara Clara
Córr. Ribeirão Água Vermelha Escura Clara Escura Clara Escura
Córr. Ribeirão Água Vermelha Escura Clara Escura Escura Clara
Córr. Ribeirão Água Vermelha Escura Clara Escura Escura Escura
Córr. Ribeirão Água Vermelha Escura Escura Clara Clara Clara
Córr. Ribeirão Água Vermelha Escura Escura Clara Clara Escura
Córr. Ribeirão Água Vermelha Escura Escura Clara Escura Clara
Córr. Ribeirão Água Vermelha Escura Escura Clara Escura Escura
Córr. Ribeirão Água Vermelha Escura Escura Escura Clara Clara
Córr. Ribeirão Água Vermelha Escura Escura Escura Clara Escura
Córr. Ribeirão Água Vermelha Escura Escura Escura Escura Clara
Córr. Ribeirão Água Vermelha Escura Escura Escura Escura Escura
Córr. Ribeirão Água Amarela Clara Clara Clara Clara Clara
Córr. Ribeirão Água Amarela Clara Clara Clara Clara Escura
Córr. Ribeirão Água Amarela Clara Clara Clara Escura Clara
Córr. Ribeirão Água Amarela Clara Clara Clara Escura Escura
Córr. Ribeirão Água Amarela Clara Clara Escura Clara Clara
Córr. Ribeirão Água Amarela Clara Clara Escura Clara Escura
Córr. Ribeirão Água Amarela Clara Clara Escura Escura Clara
Córr. Ribeirão Água Amarela Clara Clara Escura Escura Escura
Córr. Ribeirão Água Amarela Clara Escura Clara Clara Clara
Córr. Ribeirão Água Amarela Clara Escura Clara Clara Escura
Córr. Ribeirão Água Amarela Clara Escura Clara Escura Clara
Córr. Ribeirão Água Amarela Clara Escura Clara Escura Escura
Córr. Ribeirão Água Amarela Clara Escura Escura Clara Clara
Córr. Ribeirão Água Amarela Clara Escura Escura Clara Escura
Córr. Ribeirão Água Amarela Clara Escura Escura Escura Clara
Córr. Ribeirão Água Amarela Clara Escura Escura Escura Escura
Córr. Ribeirão Água Amarela Escura Clara Clara Clara Clara
Córr. Ribeirão Água Amarela Escura Clara Clara Clara Escura
Córr. Ribeirão Água Amarela Escura Clara Clara Escura Clara
Córr. Ribeirão Água Amarela Escura Clara Clara Escura Escura
Córr. Ribeirão Água Amarela Escura Clara Escura Clara Clara
Córr. Ribeirão Água Amarela Escura Clara Escura Clara Escura
Córr. Ribeirão Água Amarela Escura Clara Escura Escura Clara
Córr. Ribeirão Água Amarela Escura Clara Escura Escura Escura
Córr. Ribeirão Água Amarela Escura Escura Clara Clara Clara
Córr. Ribeirão Água Amarela Escura Escura Clara Clara Escura
Córr. Ribeirão Água Amarela Escura Escura Clara Escura Clara
Córr. Ribeirão Água Amarela Escura Escura Clara Escura Escura
Córr. Ribeirão Água Amarela Escura Escura Escura Clara Clara
Córr. Ribeirão Água Amarela Escura Escura Escura Clara Escura
Córr. Ribeirão Água Amarela Escura Escura Escura Escura Clara
Córr. Ribeirão Água Amarela Escura Escura Escura Escura Escura
Córr. Ribeirão Água Roxa Clara Clara Clara Clara Clara
Córr. Ribeirão Água Roxa Clara Clara Clara Clara Escura
Córr. Ribeirão Água Roxa Clara Clara Clara Escura Clara
Córr. Ribeirão Água Roxa Clara Clara Clara Escura Escura
Córr. Ribeirão Água Roxa Clara Clara Escura Clara Clara
Córr. Ribeirão Água Roxa Clara Clara Escura Clara Escura
Córr. Ribeirão Água Roxa Clara Clara Escura Escura Clara
Córr. Ribeirão Água Roxa Clara Clara Escura Escura Escura
Córr. Ribeirão Água Roxa Clara Escura Clara Clara Clara
Córr. Ribeirão Água Roxa Clara Escura Clara Clara Escura
Córr. Ribeirão Água Roxa Clara Escura Clara Escura Clara
Córr. Ribeirão Água Roxa Clara Escura Clara Escura Escura
Córr. Ribeirão Água Roxa Clara Escura Escura Clara Clara
Córr. Ribeirão Água Roxa Clara Escura Escura Clara Escura
Córr. Ribeirão Água Roxa Clara Escura Escura Escura Clara
Córr. Ribeirão Água Roxa Clara Escura Escura Escura Escura
Córr. Ribeirão Água Roxa Escura Clara Clara Clara Clara
Córr. Ribeirão Água Roxa Escura Clara Clara Clara Escura
Córr. Ribeirão Água Roxa Escura Clara Clara Escura Clara
Córr. Ribeirão Água Roxa Escura Clara Clara Escura Escura
Córr. Ribeirão Água Roxa Escura Clara Escura Clara Clara
Córr. Ribeirão Água Roxa Escura Clara Escura Clara Escura
Córr. Ribeirão Água Roxa Escura Clara Escura Escura Clara
Córr. Ribeirão Água Roxa Escura Clara Escura Escura Escura
Córr. Ribeirão Água Roxa Escura Escura Clara Clara Clara
Córr. Ribeirão Água Roxa Escura Escura Clara Clara Escura
Córr. Ribeirão Água Roxa Escura Escura Clara Escura Clara
Córr. Ribeirão Água Roxa Escura Escura Clara Escura Escura
Córr. Ribeirão Água Roxa Escura Escura Escura Clara Clara
Córr. Ribeirão Água Roxa Escura Escura Escura Clara Escura
Córr. Ribeirão Água Roxa Escura Escura Escura Escura Clara
Córr. Ribeirão Água Roxa Escura Escura Escura Escura Escura
Córr. Ribeirão Água Laranja Clara Clara Clara Clara Clara
Córr. Ribeirão Água Laranja Clara Clara Clara Clara Escura
Córr. Ribeirão Água Laranja Clara Clara Clara Escura Clara
Córr. Ribeirão Água Laranja Clara Clara Clara Escura Escura
Córr. Ribeirão Água Laranja Clara Clara Escura Clara Clara
Córr. Ribeirão Água Laranja Clara Clara Escura Clara Escura
Córr. Ribeirão Água Laranja Clara Clara Escura Escura Clara
Córr. Ribeirão Água Laranja Clara Clara Escura Escura Escura
Córr. Ribeirão Água Laranja Clara Escura Clara Clara Clara
Córr. Ribeirão Água Laranja Clara Escura Clara Clara Escura
Córr. Ribeirão Água Laranja Clara Escura Clara Escura Clara
Córr. Ribeirão Água Laranja Clara Escura Clara Escura Escura
Córr. Ribeirão Água Laranja Clara Escura Escura Clara Clara
Córr. Ribeirão Água Laranja Clara Escura Escura Clara Escura
Córr. Ribeirão Água Laranja Clara Escura Escura Escura Clara
Córr. Ribeirão Água Laranja Clara Escura Escura Escura Escura
Córr. Ribeirão Água Laranja Escura Clara Clara Clara Clara
Córr. Ribeirão Água Laranja Escura Clara Clara Clara Escura
Córr. Ribeirão Água Laranja Escura Clara Clara Escura Clara
Córr. Ribeirão Água Laranja Escura Clara Clara Escura Escura
Córr. Ribeirão Água Laranja Escura Clara Escura Clara Clara
Córr. Ribeirão Água Laranja Escura Clara Escura Clara Escura
Córr. Ribeirão Água Laranja Escura Clara Escura Escura Clara
Córr. Ribeirão Água Laranja Escura Clara Escura Escura Escura
Córr. Ribeirão Água Laranja Escura Escura Clara Clara Clara
Córr. Ribeirão Água Laranja Escura Escura Clara Clara Escura
Córr. Ribeirão Água Laranja Escura Escura Clara Escura Clara
Córr. Ribeirão Água Laranja Escura Escura Clara Escura Escura
Córr. Ribeirão Água Laranja Escura Escura Escura Clara Clara
Córr. Ribeirão Água Laranja Escura Escura Escura Clara Escura
Córr. Ribeirão Água Laranja Escura Escura Escura Escura Clara
Córr. Ribeirão Água Laranja Escura Escura Escura Escura Escura
Córr. Ribeirão Água Marrom Clara Clara Clara Clara Clara
Córr. Ribeirão Água Marrom Clara Clara Clara Clara Escura
Córr. Ribeirão Água Marrom Clara Clara Clara Escura Clara
Córr. Ribeirão Água Marrom Clara Clara Clara Escura Escura
Córr. Ribeirão Água Marrom Clara Clara

IBGE INSTITUTO BRASILEIRO DE GEOGRAFIA E ESTATÍSTICA — censo 2010

Barra do Garças-MT

5101803

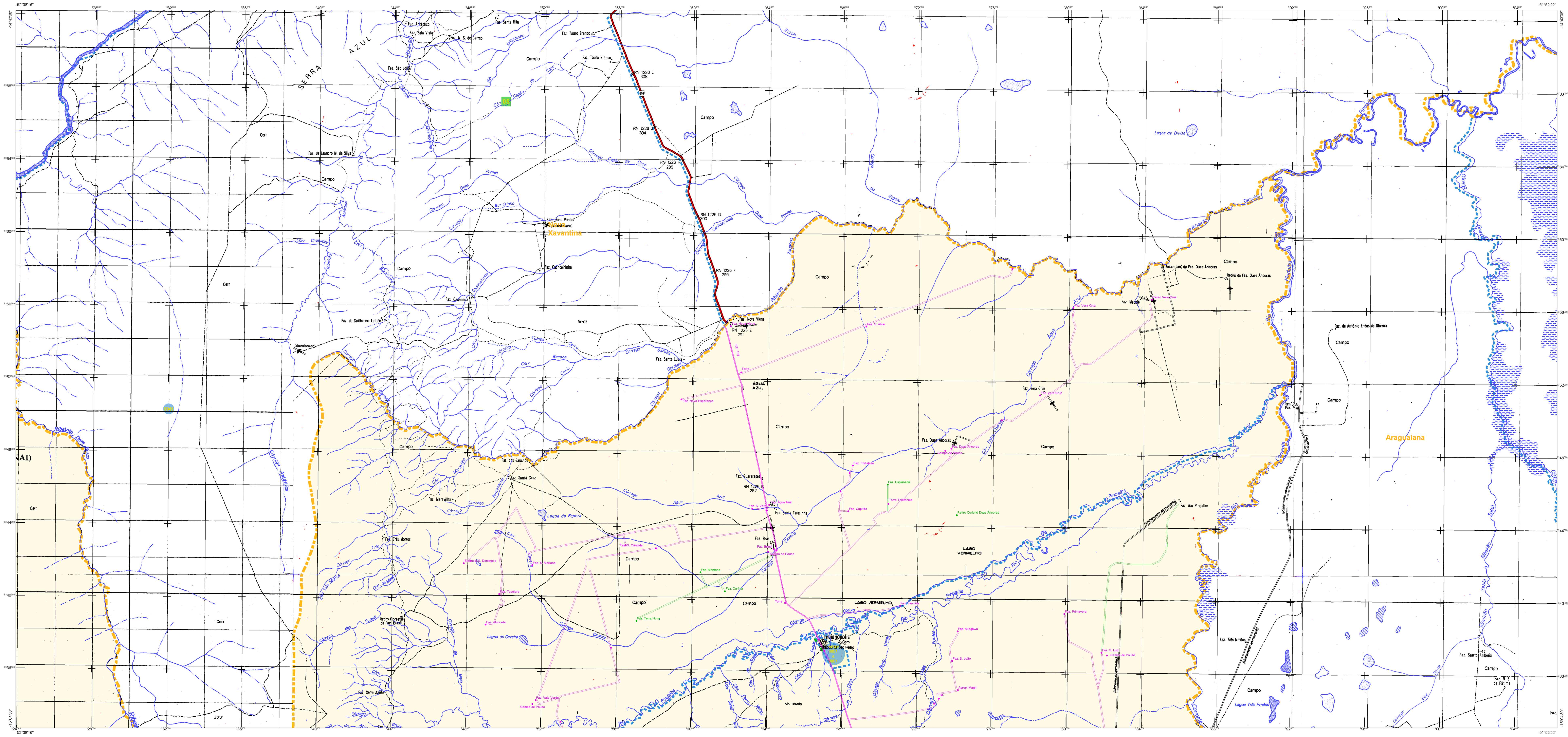

CONVENÇÕES CARTOGRÁFICAS

ELEMENTOS PLANIMÉTRICOS

Edificações
- Igreja. Escola. Mina
- Moinho de vento. Moinho de água
- Campo de emergência. Farol
- Localidades

Linha transmissora de energia. Cerca
Linha telefônica

Rodovias
- auto-estrada
- pavimentada
- sem pavimentação (tráfego permanente)
- sem pavimentação (tráfego periódico)
- caminho carroçável
- trilha, caminho e picada
- prefixo de estrada: federal, estadual

Ferrovias (via simples / via dupla ou múltipla)
- bitola larga
- bitola estreita

ELEMENTOS ALTIMÉTRICOS
- Ponto trigonométrico. Referência de nível
- Ponto astronômico. Ponto barométrico
- Cota comprovada
- Superfície deformada. Areia

ELEMENTOS DE HIDROGRAFIA
- Curso d'água intermitente
- Lago ou lagoa intermitente
- Terreno sujeito a inundação. Salina
- Brejo ou pântano
- Poço (água). Nascente
- Rápidos e cataratas grandes
- Rápidos e cataratas
- Rocha submersa e a descoberto
- Molhe e represa: terra e alvenaria
- Ancoradouro. Rio seco ou de aluvião
- Recife rochoso

ATUALIZAÇÕES CARTOGRÁFICAS
COR MAGENTA - Levantamentos por GPS e/ou Imagens de Satélites
COR VERDE - Lançamento aproximado sem comprovação cartográfica

Convenções Temáticas

Limites: Distrital, Sub-Distrital, Setor Censitário

Identificação

Distrito	Sub-Distrito	Setor Rural	Setor Urbano Aglomerado Rural
05	05	0014	0001 A 0006

LIMITES
- internacional
- interestadual (aproximado)
- intermunicipal
- áreas especiais

OBS: Os limites provenientes das folhas raster, representados na cor preta estão desatualizados e devem ser desconsiderados

MAPA MUNICIPAL ESTATÍSTICO

Escala: 1 : 100,000

Sistema de Coordenadas Geográfico em Latitude/Longitude - SIRGAS 2000
Coordenadas Plano - Retangulares em UTM - SAD 69
Origem da quilometragem UTM: Equador e Meridiano WGr. 51
Acrescidas as constantes de 10.000 e 500 Km respectivamente

Este produto integra a coleção de mapas municipais gerados de forma semi-automatizada, a partir da junção das folhas do Mapeamento Sistemático Brasileiro produzida pelo IBGE, DSG e outros, em formato raster e/ou vetorial e da Malha Municipal Digital do IBGE, com atualização proveniente de diversas fontes, sem tratamento pleno de integração e completude dos elementos cartográficos.

MINISTÉRIO DO PLANEJAMENTO, ORÇAMENTO E GESTÃO
INSTITUTO BRASILEIRO DE GEOGRAFIA E ESTATÍSTICA
A DIRETORIA DE GEOCIÊNCIAS agradece a gentileza da comunicação de falhas ou omissões verificadas neste mapa.
AV. Brasil, 15 671 - Parada de Lucas
Rio de Janeiro-RJ - CEP 21.241-051

© IBGE - DIREITOS DE REPRODUÇÃO RESERVADOS

Divisão Político-Administrativa

GEOCÓDIGO Distrito	GEOCÓDIGO Subdistrito	NOME
510180305	51018030500	Barra do Garças
510180315	51018031500	Indianópolis
510180330	51018033000	Toricueije
510180335	51018033500	Vale dos Sonhos

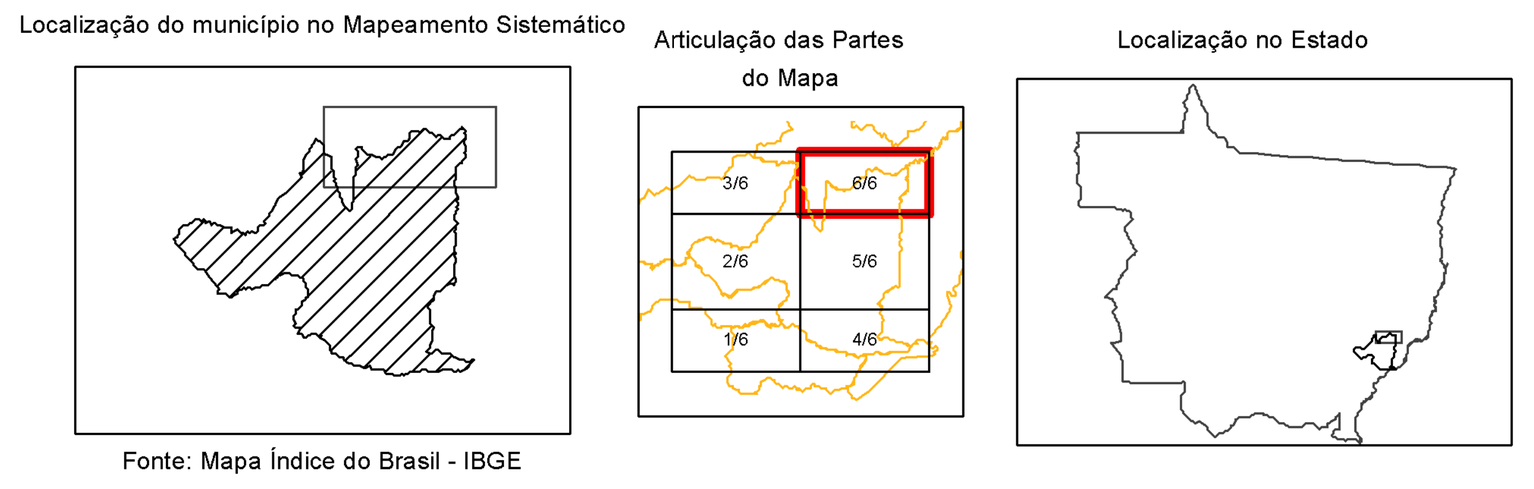

Fonte: Mapa Índice do Brasil - IBGE

CRONOLOGIA

MALHA TERRITORIAL	2010
EDIÇÃO	7/4/2011
Informações relativas a documentação básica e atualização	Consultar Metadados

Barra do Garças - MT

ASPECTOS FÍSICOS

Mesorregião: NORDESTE MATO-GROSSENSE
Microrregião: MÉDIO ARAGUAIA
Altitude da Sede: Área:

COORDENADAS DA SEDE

		MC
Latitude: -15.89	E: 365428.54	51
Longitude: -52.257	N: 8242821.88	

IMPLEMENTAÇÃO

Coordenação Técnica: Coordenação de Cartografia	CCAR
Coordenação Temática: Coordenação de Estruturas Territoriais	CETE
Unidades Produtoras: Unidades Estaduais do IBGE	
Disseminação: Centro de Documentação e Disseminação da Informação	CDDI

Barra do Garças-MT

5101803

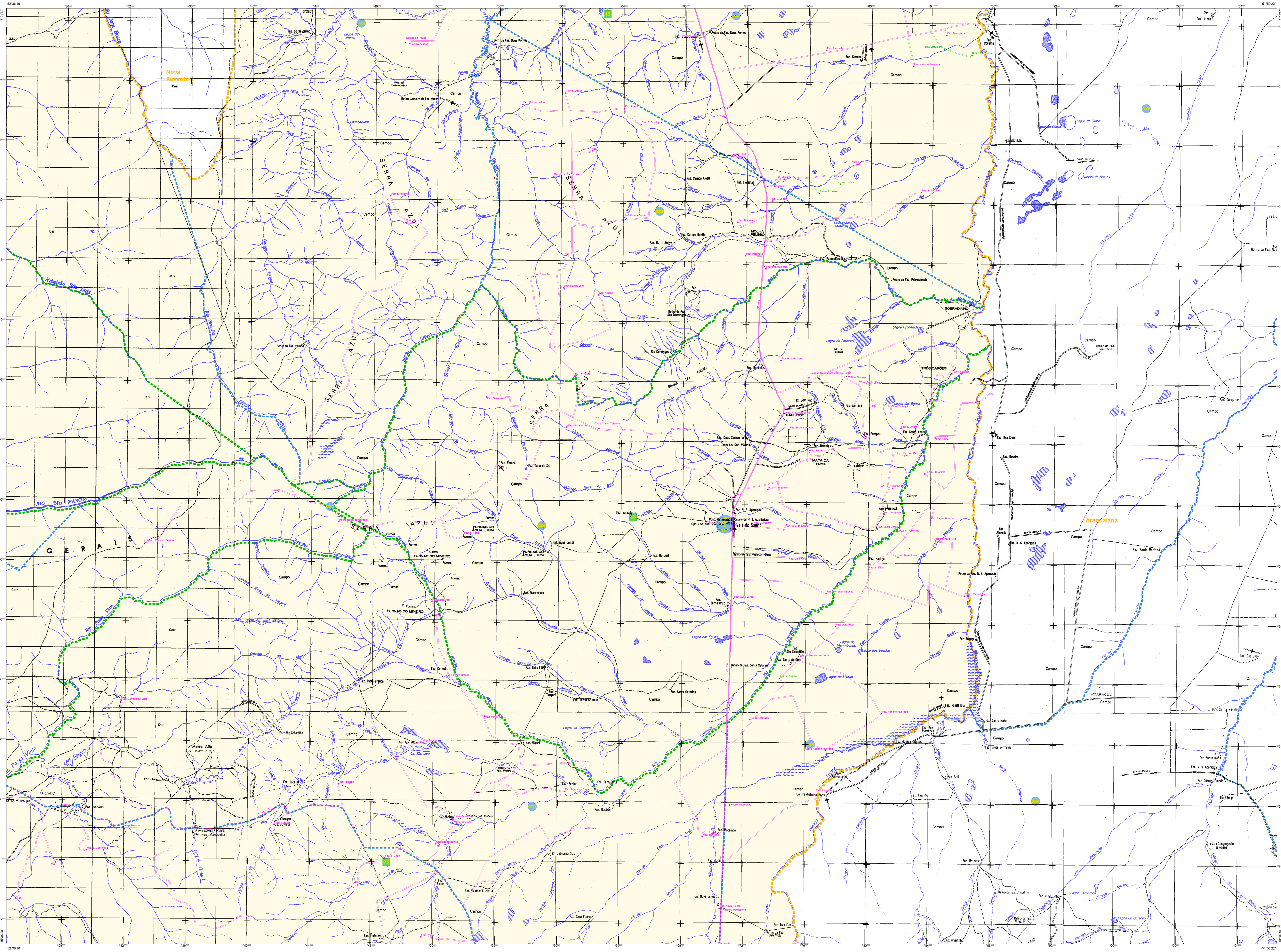

CONVENÇÕES CARTOGRÁFICAS

ELEMENTOS PLANIMÉTRICOS

Edificações
- Igreja. Escola. Mina
- Moinho de vento. Moinho de água
- Campo de emergência. Farol
- Localidades

Linha transmissora de energia. Cerca
Linha telefônica

Rodovias
- auto-estrada
- pavimentada
- sem pavimentação (tráfego permanente)
- sem pavimentação (tráfego periódico)
- caminho carroçável
- trilha, caminho e picada
- prefixo de estrada: federal, estadual

Ferrovias (via simples / via dupla ou múltipla)
- bitola larga
- bitola estreita

ELEMENTOS ALTIMÉTRICOS

- Ponto trigonométrico. Referência de nível
- Ponto astronômico. Ponto barométrico
- Cota comprovada
- Superfície deformada. Areia

ELEMENTOS DE HIDROGRAFIA

- Curso d'água intermitente
- Lago ou lagoa intermitente
- Terreno sujeito a inundação. Salina
- Brejo ou pântano
- Poço (água). Nascente
- Rápidos e cataratas grandes
- Rápidos e cataratas
- Rocha submersa e a descoberto
- Molhe e represa: terra e alvenaria
- Ancoradouro. Rio seco ou de aluvião
- Recife rochoso

ATUALIZAÇÕES CARTOGRÁFICAS
COR MAGENTA - Levantamentos por GPS e/ou Imagens de Satélites
COR VERDE - Lançamento aproximado sem comprovação cartográfica

Convenções Temáticas

Limites: Distrital / Sub-Distrital / Setor Censitário

Identificação

Distrito	Sub-Distrito	Setor Rural	Setor Urbano Aglomerado Rural
05	05	0014	0001 A 0006

LIMITES

- internacional
- interestadual (aproximado)
- intermunicipal
- áreas especiais

OBS: Os limites provenientes das folhas raster, representados na cor preta estão desatualizados e devem ser desconsiderados

MAPA MUNICIPAL ESTATÍSTICO

Escala: 1 : 100,000

Sistema de Coordenadas Geográfico em Latitude/Longitude - SIRGAS 2000
Coordenadas Plano - Retangulares em UTM - SAD 69
Origem da quilometragem UTM: Equador e Meridiano WGr. 51
Acrescidas as constantes de 10.000 e 500 Km respectivamente

Este produto integra a coleção de mapas municipais gerados de forma semi-automatizada, a partir da junção das folhas do Mapeamento Sistemático Brasileiro produzida pelo IBGE, DSG e outros, em formato raster e/ou vetorial e da Malha Municipal Digital do IBGE, com atualização proveniente de diversas fontes, sem tratamento pleno de integração e completude dos elementos cartográficos.

MINISTÉRIO DO PLANEJAMENTO, ORÇAMENTO E GESTÃO
INSTITUTO BRASILEIRO DE GEOGRAFIA E ESTATÍSTICA
A DIRETORIA DE GEOCIÊNCIAS agradece a gentileza da comunicação de falhas ou omissões verificadas neste mapa.
AV. Brasil, 15 671 - Parada de Lucas
Rio de Janeiro-RJ - CEP 21.241-051

©IBGE - DIREITOS DE REPRODUÇÃO RESERVADOS

Divisão Político-Administrativa

GEOCÓDIGO Distrito	GEOCÓDIGO Subdistrito	NOME
510180305	51018030500	Barra do Garças
510180315	51018031500	Indianópolis
510180330	51018033000	Toricueije
510180335	51018033500	Vale dos Sonhos

Localização do município no Mapeamento Sistemático

Articulação das Partes do Mapa: 1/6, 2/6, 3/6, 4/6, 5/6, 6/6

Localização no Estado

Fonte: Mapa Índice do Brasil - IBGE

CRONOLOGIA

MALHA TERRITORIAL	2010
EDIÇÃO	7/4/2011
Informações relativas a documentação básica e atualização	Consultar Metadados

Barra do Garças - MT

ASPECTOS FÍSICOS

Mesorregião: NORDESTE MATO-GROSSENSE
Microrregião: MÉDIO ARAGUAIA
Altitude da Sede: Área:

COORDENADAS DA SEDE

		MC
Latitude: -15.89	E: 365428.54	51
Longitude: -52.257	N: 8242821.88	

IMPLEMENTAÇÃO

Coordenação Técnica: Coordenação de Cartografia	CCAR
Coordenação Temática: Coordenação de Estruturas Territoriais	CETE
Unidades Produtoras: Unidades Estaduais do IBGE	
Disseminação: Centro de Documentação e Disseminação da Informação	CDDI

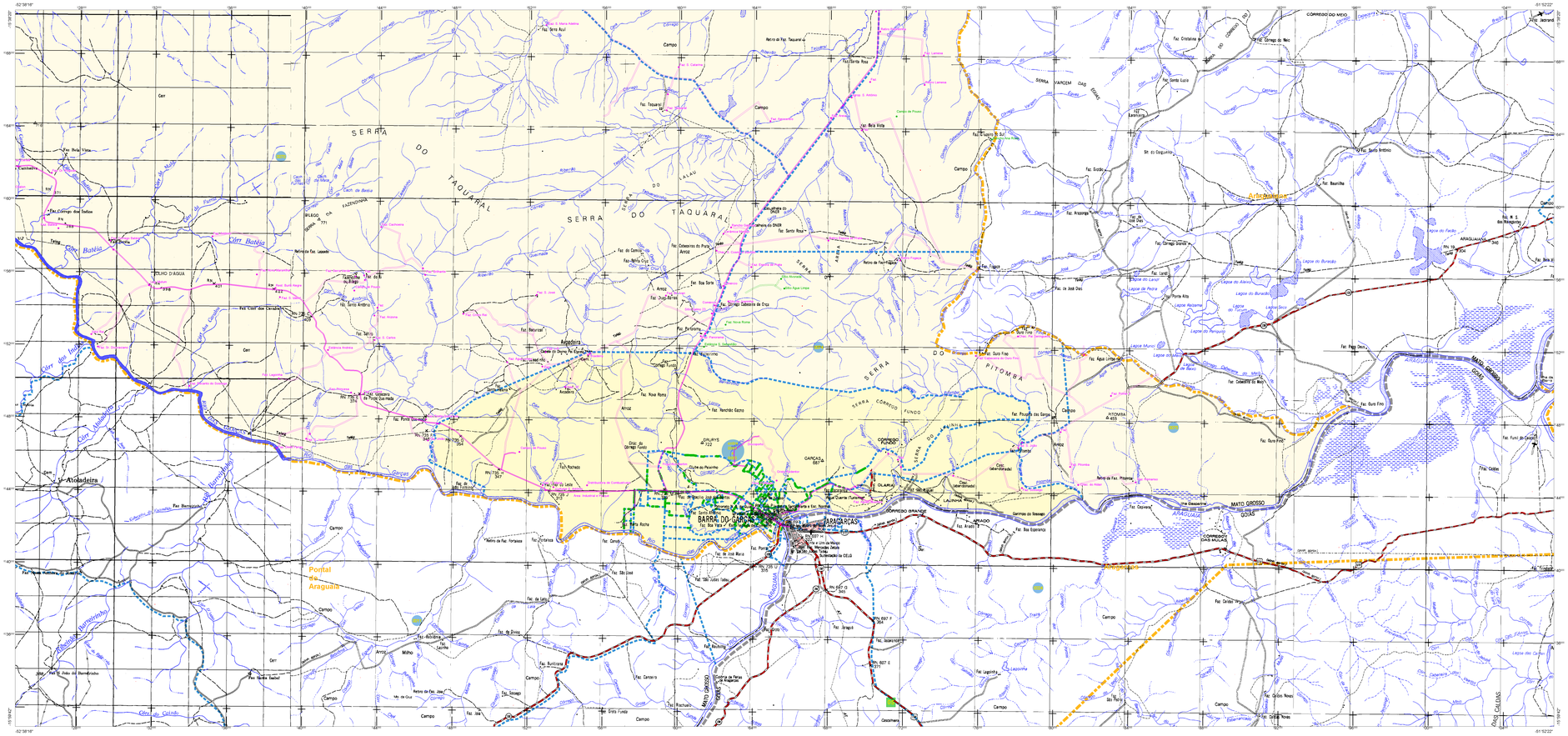

CONVENÇÕES CARTOGRÁFICAS

ELEMENTOS PLANIMÉTRICOS

Edificações
- Igreja. Escola. Mina
- Moinho de vento. Moinho de água
- Campo de emergência. Farol
- Localidades

Linha transmissora de energia. Cerca
Linha telefônica

Rodovias
- auto-estrada pavimentada
- sem pavimentação
- sem pavimentação
- caminho carroçável
- trilha, caminho e picada
- prefixo de estrada: federal, estadual

Ferrovias
- bitola larga
- bitola estreita

ELEMENTOS ALTIMÉTRICOS
- Ponto trigonométrico. Referência de nível
- Ponto astronômico. Ponto barométrico
- Cota comprovada
- Superfície deformada. Areia

ELEMENTOS DE HIDROGRAFIA
- Curso d'água intermitente
- Lago ou lagoa intermitente
- Terreno sujeito a inundação. Salina
- Braço ou pântano
- Poço d'água. Nascente
- Rápidos e cataratas grandes
- Rápidos e cataratas
- Rocha submersa e a descoberto
- Molhe e represa. terra e alvenaria
- Ancoradouro. Rio seco ou de alcúdo
- Recife rochoso

ATUALIZAÇÕES CARTOGRÁFICAS
COR MAGENTA - Levantamentos por GPS e/ou Imagens de Satélites
COR VERDE - Lançamento aproximado sem comprovação cartográfica

Convenções Temáticas			
Limites: Distrital			
Sub-Distrital			
Setor Censitário			
Identificação			
Distrito	Sub-Distrito	Setor Rural	Setor Urbano Aglomerado Rural
05	05	0005	0005

LIMITES
- internacional
- interestadual
- intermunicipal
- áreas especiais (aproximado)

OBS: Os limites provenientes das fichas raster, representados na cor preta estão desatualizados e devem ser desconsiderados

MAPA MUNICIPAL ESTATÍSTICO

Escala: 1 : 100.000

Sistema de Coordenadas Geográficas em Latitude/Longitude - SIRGAS 2000
Coordenadas Plano - Retangulares em UTM - SAD 69
Origem da quilometragem UTM: Equador e Meridiano WGr. 51
Acréscidas as constantes de 10.000 e 500 Km respectivamente

Este produto integra a coleção de mapas municipais gerados de forma semi-automatizada, a partir da junção das folhas do Mapeamento Sistemático Brasileiro produzida pelo IBGE, DSG e outros, em formato raster e do vetorial da Malha Municipal Digital do IBGE, com atualização/preservação de shapes limites, sem tratamento prévio de integração e compatibilização dos elementos cartográficos.

MINISTÉRIO DO PLANEJAMENTO, ORÇAMENTO E GESTÃO
INSTITUTO BRASILEIRO DE GEOGRAFIA E ESTATÍSTICA
A DIRETORIA DE GEOCIÊNCIAS recebe e atende a pontos de comunicação
Centro de Documentação e Disseminação de Informações
Av. Brasil, 15.971 - Parada de Lucas
Rio de Janeiro-RJ - CEP 21.241-051
IBGE - DIREITOS DE REPRODUÇÃO RESERVADOS

Divisão Político-Administrativa

GEOCODIGO		NOME
Distrito	Subdistrito	
510180505	510180505000	Barra do Garças
510180515	510180515000	Indianópolis
510180535	510180535000	Vale dos Sonhos
510180595	510180595000	Vila dos Quintos

Localização do município no Mapeamento Sistemático

Fonte: Mapa Índice do Brasil - IBGE

Articulação das Partes do Mapa

Localização no Estado

CRONOLOGIA	
MALHA TERRITORIAL	2010
EDIÇÃO	7/4/2011
Informações relativas à documentação básica e atualização	Consultar Metadados

Barra do Garças - MT

ASPECTOS FÍSICOS

Mesorregião	NORDESTE MATO-GROSSENSE
Microrregião	MÉDIO ARAGUAIA
Altitude da Sede	Área
COORDENADAS DA SEDE	
Latitude -15.89	L. 365428.54
Longitude -52.257	H. 8242021.88
MC	51

IMPLEMENTAÇÃO

Coordenação Técnica Coordenação de Cartografia	CCAR
Coordenação Temática Coordenação de Estruturas Territoriais	CETE
Unidades Produtoras Unidades Estaduais do IBGE	
Disseminação Centro de Documentação e Disseminação de Informação	CDDI

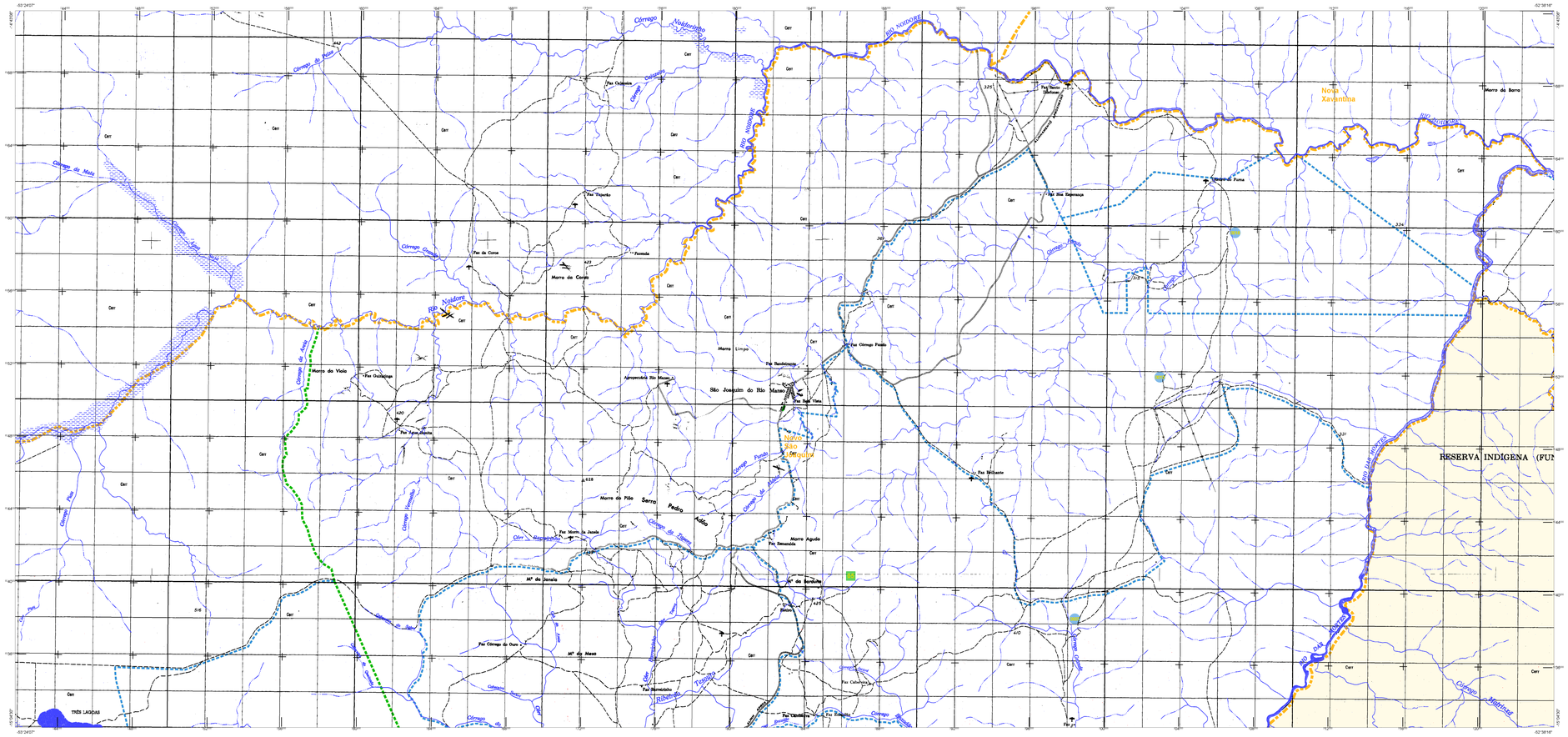

CONVENÇÕES CARTOGRÁFICAS

ELEMENTOS PLANIMÉTRICOS

Edificações
- Igreja. Escola. Mina
- Moinho de vento. Moinho de água
- Campo de emergência. Farol
- Localidades

Linha transmissora de energia. Cerca
Linha telefônica

Rodovias
- auto-estrada
- pavimentada
- sem pavimentação
- sem pavimentação
- caminho carroçável
- trilha, caminho e picada
- pontilhão de estrada: federal, estadual

Ferrovias
- bitola larga
- bitola estreita

ELEMENTOS ALTIMÉTRICOS
- Ponto trigonométrico. Referência de nível
- Ponto astronômico. Ponto barométrico
- Cota comprovada
- Superfície deformada. Areia

ELEMENTOS DE HIDROGRAFIA
- Curso d'água intermitente
- Lago ou lagoa intermitente
- Terreno sujeito a inundação. Salina
- Brejo ou pântano
- Poço (água). Nascente
- Rápidos e cataratas grandes
- Rápidos e cataratas
- Rocha submersa e a descoberto
- Molhe e represa: terra e alvenaria
- Ancoradouro. Rio seco ou de aluvião
- Recife rochoso

ATUALIZAÇÕES CARTOGRÁFICAS
COR MAGENTA - Levantamentos por GPS e/ou Imagens de Satélites
COR VERDE - Lançamento aproximado sem comprovação cartográfica

Convenções Temáticas

Limites: Distrital / Sub-Distrital / Setor Censitário

Identificação

Distrito	Sub-Distrito	Setor Rural	Setor Urbano Aglomerado Rural
05	05	0001	0001

LIMITES
- internacional
- interestadual
- intermunicipal (aproximado)
- áreas especiais

OBS: Os limites provenientes das folhas raster, representados na cor preta estão desatualizados e devem ser desconsiderados

MAPA MUNICIPAL ESTATÍSTICO

Escala: 1 : 100.000

Sistema de Coordenadas Geográficas em Latitude/Longitude - SIRGAS 2000
Coordenadas Planas - Retangulares em UTM - SAD 69
Origem da Quilometragem: Equador e Meridiano Central 51
Acréscimos às coordenadas de 10.000 e 500 Km respectivamente

Este produto integra a coleção de mapas municipais gerados de forma semi-automatizada, a partir da junção das folhas do Mapeamento Sistemático Brasileiro produzidas pelo IBGE, CSG e outros, em formato raster e/ou vetorial e da Malha Municipal Digital do IBGE, com atualização proveniente de diversas fontes, sem tolerância plano de integração e completude dos elementos cartográficos.

MINISTÉRIO DO PLANEJAMENTO, ORÇAMENTO E GESTÃO
INSTITUTO BRASILEIRO DE GEOGRAFIA E ESTATÍSTICA
A DIRETORIA DE GEOCIÊNCIAS agradece a gentileza da comunicação de falhas ou omissões verificadas neste mapa.
AV. Brasil, 15.971 - Parada de Lucas
Rio de Janeiro/RJ - CEP 21.241-051
e-mail: cartografia.mapas@ibge.gov.br

Divisão Político-Administrativa

GEOCÓDIGO		NOME
DISTRITO	SUBDISTRITO	
51018001	51018001000	Barra do Garças
51018015	51018015000	Indianópolis
51018035	51018035000	Tumucaja
51018038	51018038000	Vale dos Sonhos

Localização do município no Mapeamento Sistemático

Fonte: Mapa Índice do Brasil - IBGE

Articulação das Partes do Mapa

Localização no Estado

CRONOLOGIA

MALHA TERRITORIAL	2010
EDIÇÃO	7/4/2011
Informações relativas a documentação básica e atualização	Consultar Metadados

Barra do Garças - MT

ASPECTOS FISCOS

Mesorregião	NORDESTE MATO-GROSSENSE
Microrregião	MÉDIO ARAGUAIA
Altitude da Sede	Área
COORDENADAS DA SEDE	MC
Latitude -15.89	E. 365428.54
Longitude -52.257	N. 8242821.88
	51

IMPLEMENTAÇÃO

Coordenação Técnica Coordenação de Cartografia	CCAR
Coordenação Temática Coordenação de Estruturas Territoriais	CETE
Unidades Produtoras Unidades Estaduais do IBGE	
Disseminação Centro de Documentação e Disseminação da Informação	CDDI

INSTITUTO BRASILEIRO DE GEOGRAFIA E ESTATÍSTICA

Barra do Garças-MT

5101803

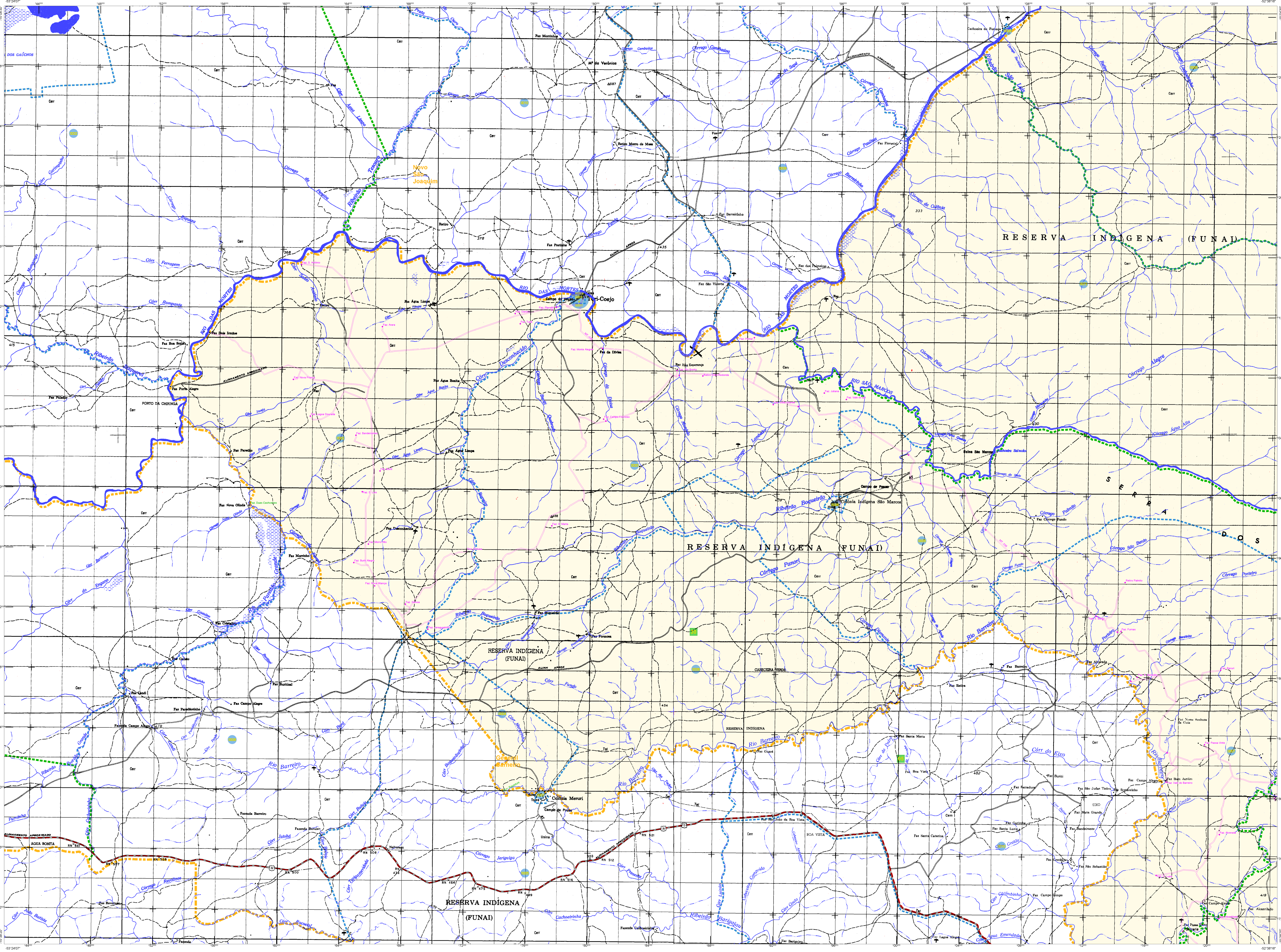

CONVENÇÕES CARTOGRÁFICAS

ELEMENTOS PLANIMÉTRICOS

Edificações
- Igreja. Escola. Mina
- Moinho de vento. Moinho de água
- Campo de emergência. Farol
- Localidades

Linha transmissora de energia. Cerca
Linha telefônica

Rodovias
- auto-estrada
- pavimentada
- sem pavimentação (tráfego permanente)
- sem pavimentação (tráfego periódico)
- caminho carroçável
- trilha, caminho e picada
- prefixo de estrada: federal, estadual

Ferrovias
- bitola larga
- bitola estreita

(via simples / via dupla ou múltipla)

ELEMENTOS ALTIMÉTRICOS
- Ponto trigonométrico. Referência de nível
- Ponto astronômico. Ponto barométrico
- Cota comprovada
- Superfície deformada. Areia

ELEMENTOS DE HIDROGRAFIA
- Curso d'água intermitente
- Lago ou lagoa intermitente
- Terreno sujeito a inundação. Salina
- Brejo ou pântano
- Poço (água). Nascente
- Rápidos e cataratas grandes
- Rápidos e cataratas
- Rocha submersa e a descoberto
- Molhe e represa: terra e alvenaria
- Ancoradouro. Rio seco ou de aluvião
- Recife rochoso

ATUALIZAÇÕES CARTOGRÁFICAS
COR MAGENTA - Levantamentos por GPS e/ou Imagens de Satélites
COR VERDE - Lançamento aproximado sem comprovação cartográfica

Convenções Temáticas

Limites: Distrital / Sub-Distrital / Setor Censitário

Identificação

Distrito	Sub-Distrito	Setor Rural	Setor Urbano Aglomerado Rural
05	05	0014	0001 A 0006

LIMITES
- internacional
- interestadual (aproximado)
- intermunicipal
- áreas especiais

OBS: Os limites provenientes das folhas raster, representados na cor preta estão desatualizados e devem ser desconsiderados

MAPA MUNICIPAL ESTATÍSTICO

Escala: 1 : 100,000

Sistema de Coordenadas Geográfico em Latitude/Longitude - SIRGAS 2000
Coordenadas Plano - Retangulares em UTM - SAD 69
Origem da quilometragem UTM: Equador e Meridiano WGr. 51
Acrescidas as constantes de 10.000 e 500 Km respectivamente

Este produto integra a coleção de mapas municipais gerados de forma semi-automatizada, a partir da junção das folhas do Mapeamento Sistemático Brasileiro produzida pelo IBGE, DSG e outros, em formato raster e/ou vetorial e da Malha Municipal Digital do IBGE, com atualização proveniente de diversas fontes, sem tratamento pleno de integração e completude dos elementos cartográficos.

MINISTÉRIO DO PLANEJAMENTO, ORÇAMENTO E GESTÃO
INSTITUTO BRASILEIRO DE GEOGRAFIA E ESTATÍSTICA
A DIRETORIA DE GEOCIÊNCIAS agradece a gentileza da comunicação de falhas ou omissões verificadas neste mapa.
AV. Brasil, 15 671 - Parada de Lucas
Rio de Janeiro-RJ - CEP 21.241-051

©IBGE - DIREITOS DE REPRODUÇÃO RESERVADOS

Divisão Político-Administrativa

GEOCÓDIGO Distrito	GEOCÓDIGO Subdistrito	NOME
510180305	51018030500	Barra do Garças
510180315	51018031500	Indianópolis
510180330	51018033000	Toricueije
510180335	51018033500	Vale dos Sonhos

Localização do município no Mapeamento Sistemático

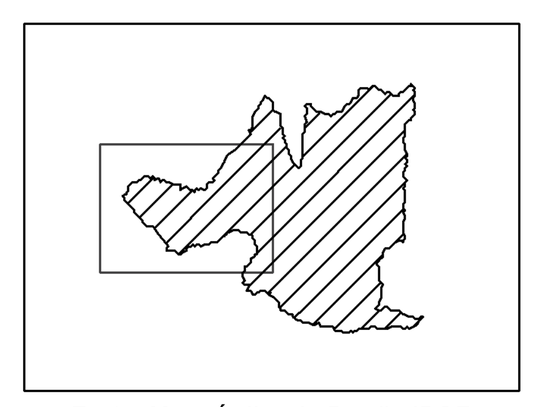

Fonte: Mapa Índice do Brasil - IBGE

Articulação das Partes do Mapa

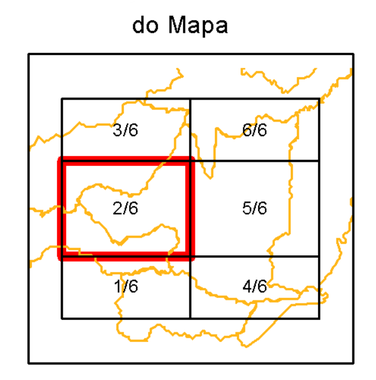

Localização no Estado

CRONOLOGIA

MALHA TERRITORIAL	2010
EDIÇÃO	7/4/2011
Informações relativas a documentação básica e atualização	Consultar Metadados

Barra do Garças - MT

ASPECTOS FÍSICOS

Mesorregião: NORDESTE MATO-GROSSENSE
Microrregião: MÉDIO ARAGUAIA
Altitude da Sede: Área:

COORDENADAS DA SEDE

		MC
Latitude: -15.89	E: 365428.54	51
Longitude: -52.257	N: 8242821.88	

IMPLEMENTAÇÃO

Coordenação Técnica: Coordenação de Cartografia	CCAR
Coordenação Temática: Coordenação de Estruturas Territoriais	CETE
Unidades Produtoras: Unidades Estaduais do IBGE	
Disseminação: Centro de Documentação e Disseminação da Informação	CDDI