

CONVENÇÕES CARTOGRÁFICAS

ELEMENTOS PLANIMÉTRICOS

- Símbolos: Triângulo (Estação MTA), Quadrado (Município), Retângulo (Distrito), Linha (Córrego), Linha tracejada (Fronteira estadual), etc.

ELEMENTOS ALTIMÉTRICOS

- Linhas: Linha tracejada (Cota altimétrica), Linha pontilhada (Rota altimétrica), etc.

ELEMENTOS DE HIDROGRAFIA

- Linhas: Linha azul (Rio), Linha azul tracejada (Córrego), Linha azul pontilhada (Lago), etc.

ATUALIZAÇÕES CARTOGRÁFICAS

COR MAGENTA - Lançamento em COR; 2010 - Atualização em COR; 2011 - Lançamento em COR; 2012 - Atualização em COR.

CONVENÇÕES TEMÁTICAS

Identificação:

Distrito	Sub-Distrito	Serviço	Serviço Urbano
[Ícone]	[Ícone]	[Ícone]	[Ícone]

LIMITES

- Internacional: Linha tracejada verde
- Intermunicipal: Linha tracejada amarela
- Áreas especiais: Linha tracejada laranja

Obs: Os limites provenientes das fontes "mapas" representadas na cor verde estão desatualizados e devem ser desconsiderados.

MAPA MUNICIPAL ESTATÍSTICO

Escala: 1 : 100.000

Banco de Coordenadas Geográficas em Lat/Lon - Sistema: WGS 1984 (EPSG: 31436)
Coordenadas: Plano - Mercator (Proj. UTM) e Datum - WGS 84
Origem do Sistema: 500.000m Easting e 5.000.000m Northing
Proj. UTM (UTM Zone 18S) e Datum - WGS 84
Este produto integra a coleção de mapas municipais produzidos pelo IBGE. Para mais informações sobre a coleção, consulte o site do IBGE.
Este produto foi produzido em parceria com o Estado de Mato Grosso do Sul.
Projeto de Financiamento: 2009/1003/0100/0100/0100

MINISTÉRIO DO PLANEJAMENTO, ORÇAMENTO E GESTÃO
SECRETARIA DE POLÍTICA DE DESenvolvimento Territorial e Desenvolvimento Urbano
A DIRETORIA DE GEOGRAFIA e Estatística e o Instituto Brasileiro de Geografia e Estatística
São Paulo, 18 de Maio de 2011
18/05/2011 - 18/05/2011

GEOLOGIA		NOME	
CODIGO	DESCRIÇÃO	CODIGO	DESCRIÇÃO

Localização do município no Mapeamento Sistemático

Atuação das Partes do Mapa

Localização no Estado

Fonte: Mapa Índice do Brasil - IBGE

CRONOLOGIA

MALHA TERRITORIAL	EDIÇÃO
	2010
	7/5/2011
Informações Gerais e Documentação Técnica e Metodológica: Consultar Metadados	

União do Sul - MT

ASPECTOS FÍSICOS

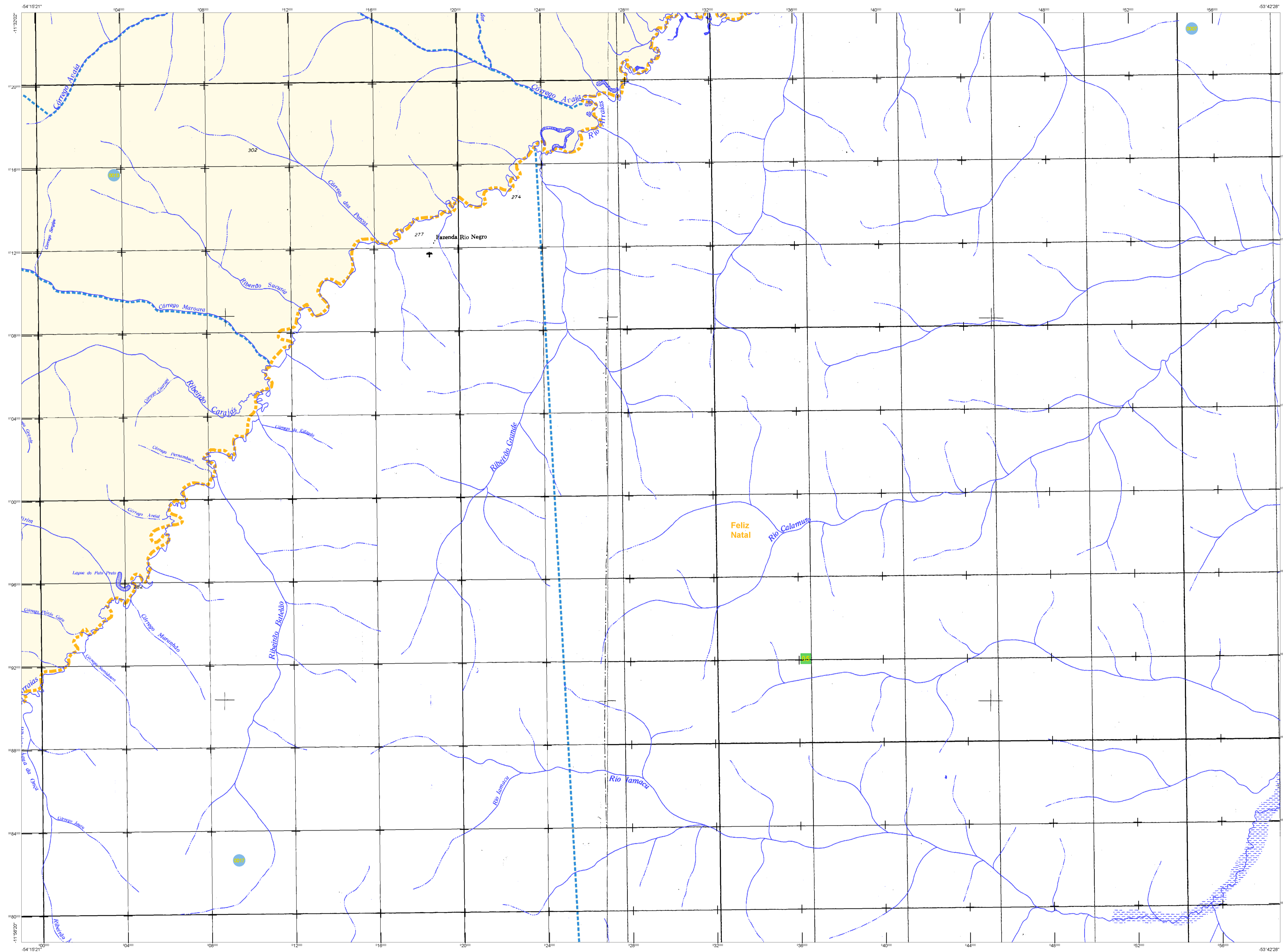
Identificação: **NORTE MATO-GROSSENSE**

SINOP

Coordenadas de Referência	Área
Latitude: -11,533	Longitude: 788732,69
Longitude: -54,353	Altitude: 57

IDENTIFICAÇÃO

Coordenação Técnica	Coordenação de Cartografia	COD
Coordenação de Planejamento	Coordenação de Estatística Territorial	EST
Coordenação de Estatística	Coordenação de Estatística do IBGE	EST
Coordenação de Estatística e Demografia	Coordenação de Estatística e Demografia do IBGE	EST



ELEMENTOS PLANIMÉTRICOS

CONVENÇÕES CARTOGRÁFICAS

ELEMENTOS ALTIMÉTRICOS

ELEMENTOS DE HIDROGRAFIA

ATUALIZAÇÕES CARTOGRÁFICAS

COR MAGENTA - Lançamento em COR, não imagem de Satélite
COR VERDE - Lançamento aproximado sem compensação cartográfica

Convenções Temáticas

Identificação

LIMITES

Áreas especiais

OBS: Os limites provenientes das Telhas "nadir" representadas na cor verde, são desatualizados e devem ser desconsiderados.

MAPA MUNICIPAL ESTATÍSTICO

Escala: 1 : 100.000

Sistema de Coordenadas Geográficas em Latitudes/Longitudes: 1983(A) 2000
Coordenadas Planas - Mercator em UTM - 54K UB
Origem do datum: Geóide - Datum: WGS84 - 1984 - 07
Datum: WGS84 - 1984 - 07
Projecção: UTM
Escala: 1:100.000
Este produto integra a coleção de mapas municipais gerados de forma automática, a partir de dados de fontes de geoprocessamento, e é disponibilizado em formato PDF. O uso deste produto é permitido desde que seja citado o nome do IBGE, o ano e o número, em qualquer caso, e a data de acesso ao site do IBGE. Este produto é disponibilizado em formato PDF, sem a possibilidade de impressão em papel e sem a possibilidade de distribuição em outros formatos.

MINISTÉRIO DO PLANEJAMENTO, ORÇAMENTO E GESTÃO
SECRETARIA DE POLÍTICAS DE DESENVOLVIMENTO TERRITORIAL
A DIRETORIA DE GEOGRAFIA, INFORMAÇÃO E GESTÃO DE DADOS
DO INSTITUTO BRASILEIRO DE GEOGRAFIA E ESTATÍSTICA
At. São José - Fone: 011 3241-1000
At. São José - Fone: 011 3241-1000
At. São José - Fone: 011 3241-1000

GEOCODIGO		NOME	
UF	MUNICÍPIO	UF	MUNICÍPIO
MT	União do Sul		

Localização do município no Mapeamento Sistemático

Articulação das Partes do Mapa

Localização no Estado

Fonte: Mapa Índice do Brasil - IBGE

CRONOLOGIA

MALHA TERRITORIAL	2010
EDIÇÃO	7/5/2011
TERMINO DO PROCESSO DE ATUALIZAÇÃO	Consultar Metadados

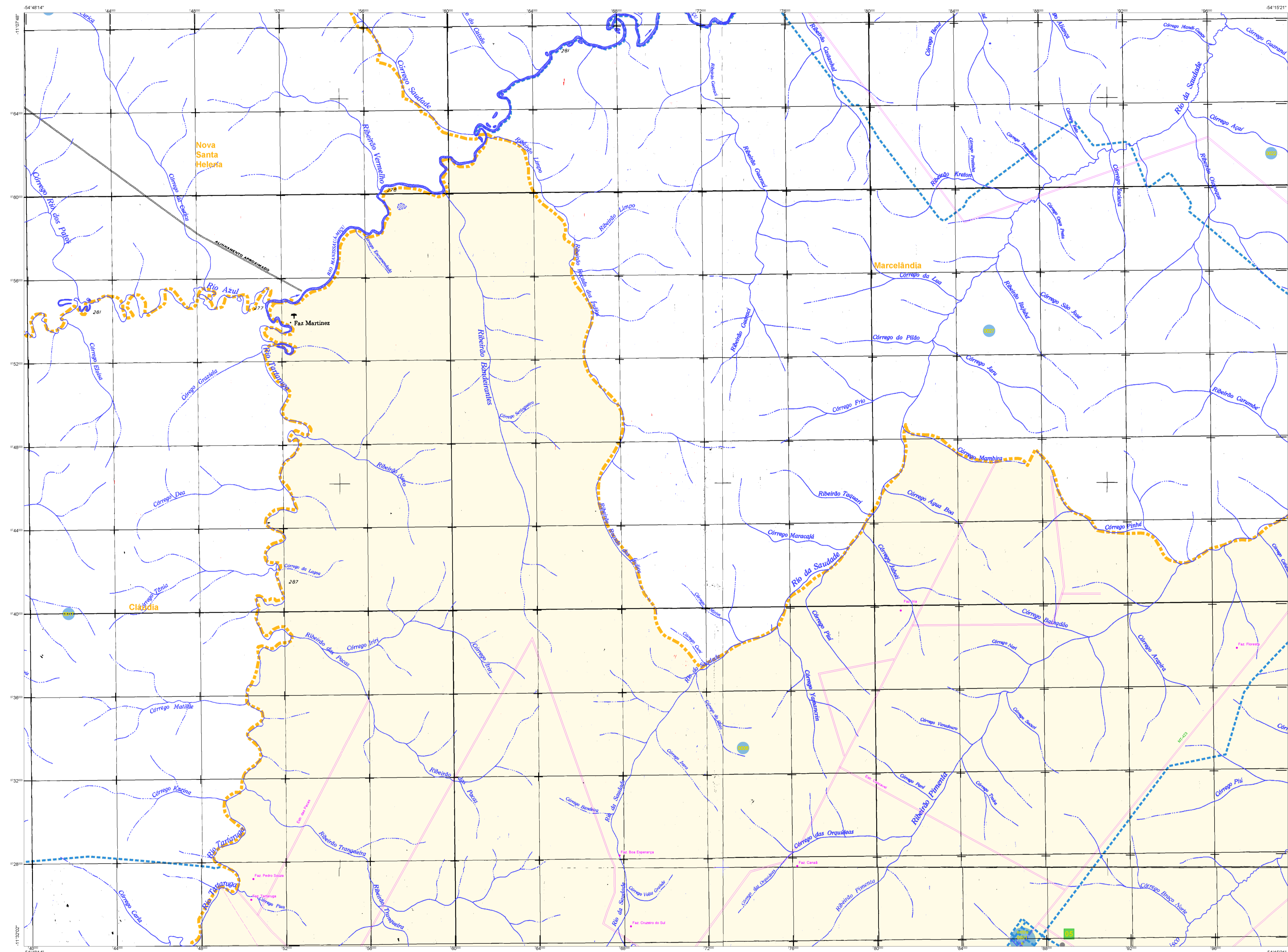
União do Sul - MT

ASPECTOS FÍSICOS

Relevação: NORTE MATO-GROSSENSE
Município: SINGOP
Altitude da Sede: Área
Coordenadas UTM: 54K UB
Latitude: -11.533
Longitude: -54.353

EMPLACAMENTO

Coordenação Técnica: Coordenação de Cartografia
Coordenação de Estatística Territorial
Coordenação de Estatística Demográfica
Coordenação de Estatística Econômica
Coordenação de Estatística Social
Coordenação de Estatística de Informação e Comunicação
Coordenação de Estatística de Informação e Comunicação



ELEMENTOS PLANIMÉTRICOS

CONVENÇÕES CARTOGRÁFICAS

ELEMENTOS ALTIMÉTRICOS

ELEMENTOS DE HIDROGRAFIA

ATUALIZAÇÕES CARTOGRÁFICAS

OSM MAGENTA - Lançamento em 01/01/2011
COR VERDE - Lançamento aproximado sem compensação cartográfica

Convenções Temáticas

Limites: Distrital	Sub-Distrital	Sectorial	Setor Consistivo
Distrito	Sub-Distrito	Sector	Setor Urbano
Identificação			

LIMITES

internacional
intermunicipal
intermunicipal
áreas especiais

OBS: Os limites provenientes das fontes "nóvel" representadas na cor verde estão desatualizados e devem ser desconsiderados.

MAPA MUNICIPAL ESTATÍSTICO

Escala: 1 : 100.000

Sistema de Coordenadas Geográficas em Latitudes Longitudes: 1983A3 2000
Coordenadas Planas: Mercator UTM 18Q UTM
Origem do datum: WGS 84
Datum: WGS 84
Projecção: UTM
Unidade: Metro
Escala: 100000
Este produto integra a coleção de mapas municipais gerada em parceria com as prefeituras, a partir de dados de fontes oficiais disponibilizadas em arquivos digitais para o IBGE. O IBGE e o usuário, em todo o Brasil, estão à disposição para esclarecer dúvidas e para a atualização permanente de dados locais, bem como para a produção de mapas de impressão e computador de acordo com as necessidades locais.

MINISTÉRIO DO PLANEJAMENTO, ORÇAMENTO E GESTÃO
SECRETARIA DE POLÍTICAS DE ADMINISTRAÇÃO - SEPOL
A DIRETORIA DE GEOGRAFIA, INSCRIÇÃO E GESTÃO DE TERRITÓRIOS
do IBGE é responsável por este produto.

At. Brasília, 18/11/2011. Paulo de Lacerda
Diretor de Geografia do IBGE

GEOCODIGO		NOME	
UF	MUNICÍPIO	UF	MUNICÍPIO

Localização do município no Mapeamento Sistemático

Atuação das Partes do Mapa

Localização no Estado

Fonte: Mapa Índice do Brasil - IBGE

CRONOLOGIA

MALHA TERRITORIAL	2010
EDIÇÃO	7/5/2011
REVISÃO TÉCNICA E DOCUMENTAÇÃO	Consultar Metadados

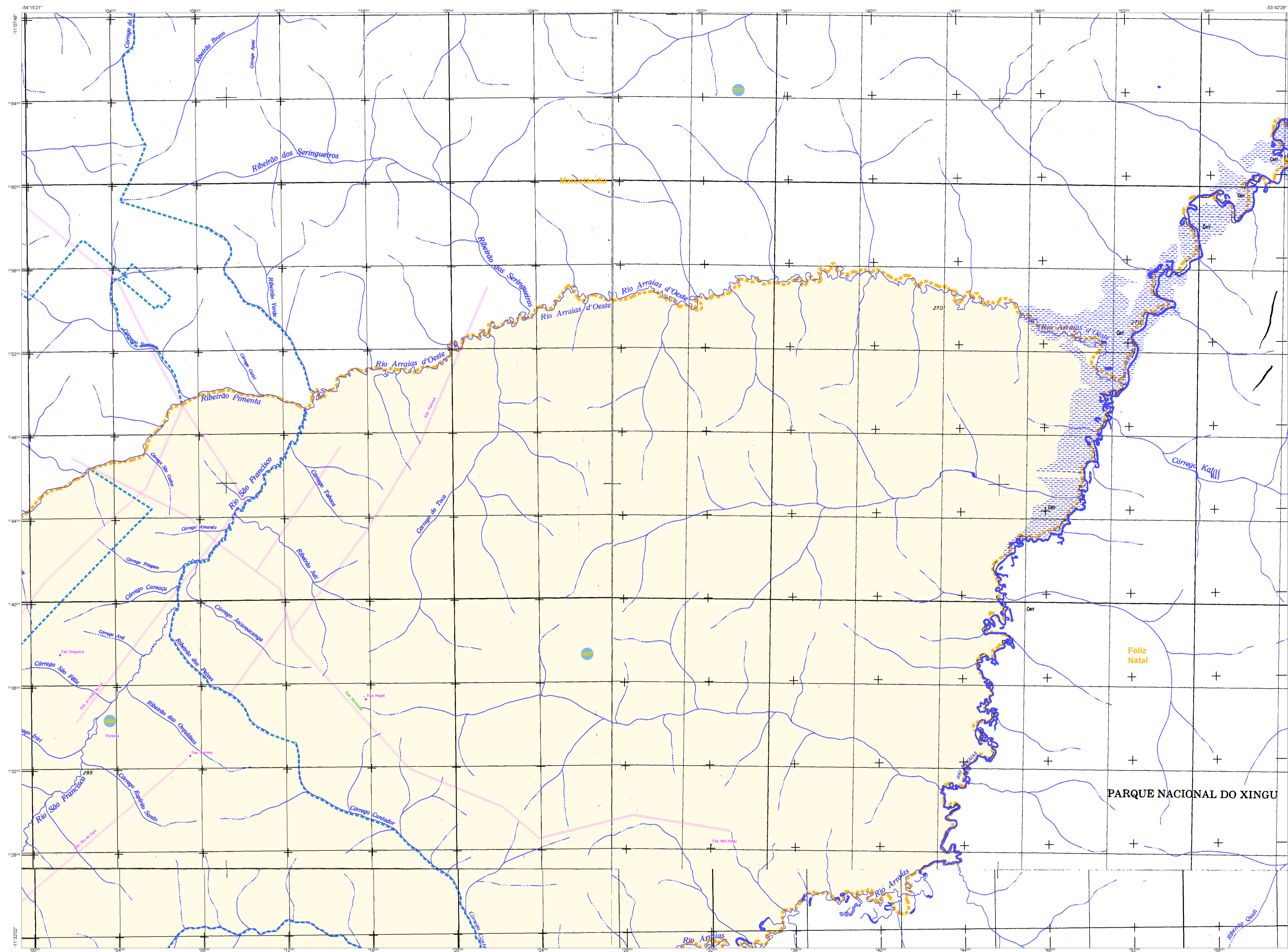
União do Sul - MT

ASPECTOS FÍSICOS

Relevação: NORTE MATO-GROSSENSE
Município: SINCOP
Altitude da Sede: Área
Coordenadas Geográficas: UTM
Latitude: -11,533 Longitude: -54,353
Altitude: 788732,69 m
Coordenadas: UTM
Unidades Estatísticas do IBGE: SINCOP
Código de Georreferenciamento: 5108303
Código de Identificação e Documentação de Informação: 000

INFORMAÇÕES

Coordenação Técnica: Coordenação de Cartografia
Coordenação de Estatísticas Territoriais
Coordenação de Estatísticas Demográficas
Coordenação de Estatísticas Socioeconômicas
Coordenação de Estatísticas de Saúde
Coordenação de Estatísticas de Educação
Coordenação de Estatísticas de Trabalho e Rendimento



ELEMENTOS PLANIMÉTRICOS

CONVENÇÕES CARTOGRÁFICAS

ELEMENTOS ALTIMÉTRICOS

ELEMENTOS DE HIDROGRAFIA

ATUALIZAÇÕES CARTOGRÁFICAS

COR MAGENTA - Lançamento em 01/01/2011
COR VERDE - Lançamento em 01/01/2011

Convenções Temáticas

Limites: Distrital	Sub-Distrital	Sectorial	Setor Censitário
Verificação	Distrito	Sub-Distrito	Setor Censitário

LIMITES

internacional
intermunicipal
áreas especiais

OBS: Os limites provenientes das fontes "mapas" representadas na cor verde foram atualizados e devem ser desconsiderados.

MAPA MUNICIPAL ESTATÍSTICO

Escala: 1 : 100.000

Sistema de Coordenadas Geográficas em Latitudes Longitudes: 1983A3 2000
Coordenadas Planas: Mercator em UTM - 54S UB
Origem do datum geográfico: Cór. Geodésico Internacional - 1956 - 07
Datum geográfico: Cór. Geodésico Internacional - 1956 - 07
Datum plano: Cór. Geodésico Internacional - 1956 - 07

Este produto integra a coleção de mapas municipais gerados em parceria com as administrações locais, a partir do trabalho de campo de levantamentos geográficos realizados pelo IBGE, em 1997 e a partir, em 2007, das imagens de satélite do Mapa Municipal Digital do IBGE, que possibilita a produção de mapas temáticos, sendo elaborados sob a supervisão e controle das equipes cartográficas.

MINISTÉRIO DO PLANEJAMENTO, ORÇAMENTO E GESTÃO
SECRETARIA DE POLÍTICAS DE ADMINISTRAÇÃO E SERVIÇOS
DIRETORIA DE GEOGRAFIA, INFORMATICA E GESTÃO DE SISTEMAS
UNIDADE DE GEOPROCESSAMENTO E ANÁLISE DE DADOS
BRASÍLIA, 19/11/2011. Página 1 de 1
Mapa de União do Sul-MT (5108303)

GEOCODIGO		UNIDADE	NOME
UF	MUNICÍPIO	CEP	
MT	União do Sul		

Localização do município no Mapeamento Sistemático

Articulação das Partes do Mapa

Localização no Estado

Fonte: Mapa Índice do Brasil - IBGE

CRONOLOGIA

EDIÇÃO	2010
EDIÇÃO	7/5/2011
REVISÃO TÉCNICA E DOCUMENTAÇÃO	Consultar Metadados

União do Sul - MT

ASPECTOS FÍSICOS

Relevação: NORTE MATO-GROSSENSE
Município: SINGOP
Altitude da Sede: Área
Coordenadas Geográficas: Latitude: -11.533 Longitude: -54.353

INFORMAÇÕES

Coordenação Técnica: Coordenação de Cartografia
Coordenação de Estatística Territorial: CETA
Unidades Estatísticas do IBGE: Unidades Estatísticas do IBGE
Elaboração: Centro de Documentação e Disseminação de Informação: CDD