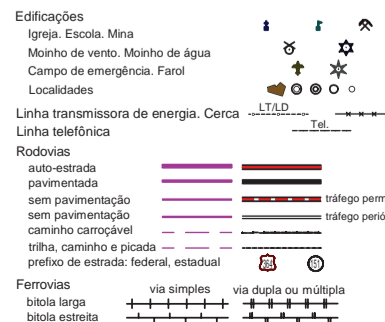
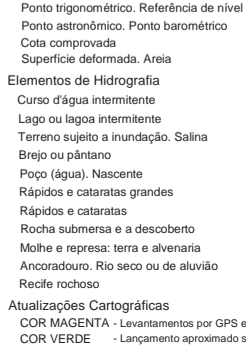


**Convenções Cartográficas**

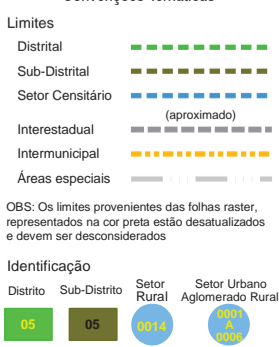
**Elementos Planimétricos**



**Elementos Altimétricos**



**Convenções Temáticas**



**Escala**

1:100.000

Sistema de Coordenadas Geográficas em Latitudem/Longitudem - SIRGAS2000  
Coordenadas Plano-Rectangulares em UTM - SAD 69  
Origem da quilometragem UTM: Equador e Meridiano 33 WGr  
Acréscidas as constantes de 10.000 e 500 Km respectivamente.  
Este produto integra a coleção de mapas municipais gerados de forma semi-automatizada, a partir da junção das folhas do Mapeamento Sistemático Brasileiro produzida pelo IBGE, DSG e outros, em formato raster e/ou vetorial e da Malha Municipal Digital do IBGE, com atualização proveniente de diversas fontes, sem tratamento pleno de integração e completude dos elementos cartográficos.

**Cronologia**  
Malha Territorial: 2010 Edição: 07/06/2010  
Informações relativas a documentação básica e atualização:  
[www.metadados.geo.ibge.gov.br](http://www.metadados.geo.ibge.gov.br)  
MINISTÉRIO DO PLANEJAMENTO, ORÇAMENTO E GESTÃO  
INSTITUTO BRASILEIRO DE GEOGRAFIA E ESTATÍSTICA  
A DIRETORIA DE GEOCIÊNCIAS agradece a gentileza da comunicação de falhas ou omissões verificadas neste mapa.  
Av. Brasil, 15.671 - Parada de Lucas  
Rio de Janeiro-RJ - CEP 21.241-051  
© IBGE - Direitos de reprodução reservados

**Divisão Político-administrativa**

GEOCÓDIGO		NOME
Distrito	Subdistrito	
250535205		Damião

**DAMIÃO - PB**

**Aspectos Físicos**

Mesorregião: AGRESTE PARAIBANO  
Microrregião: CURIMATAÚ OCIDENTAL

Altitude da sede: Área:  
Coordenadas da sede

Latitude:	E:	MC
Longitude:	N:	33

**Implementação**  
Coordenação Técnica: Coordenação de Cartografia - CCAR  
Coordenação Temática: Coordenação de Estruturas Territoriais - CETE  
Unidades Produtoras: Unidades estaduais do IBGE  
Disseminação: Centro de Documentação e Disseminação da Informação - CDDI