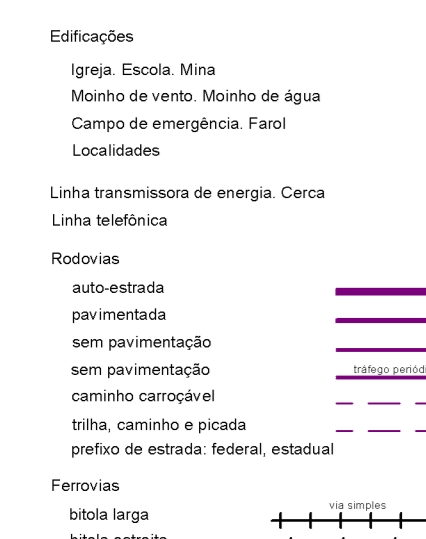
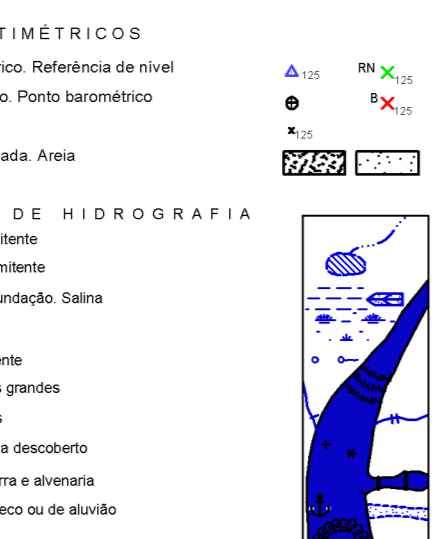
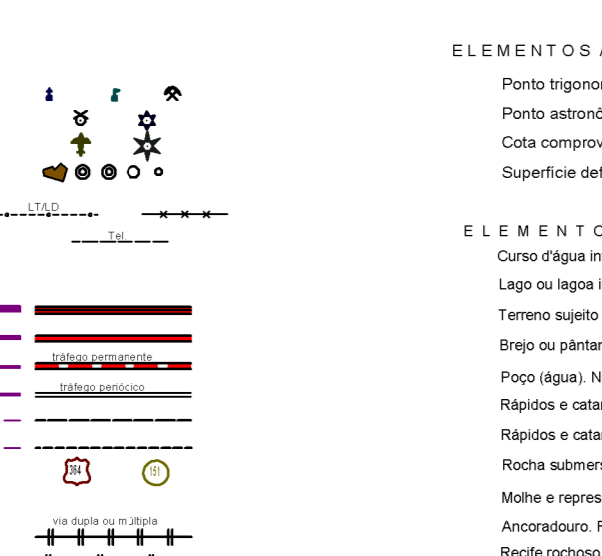


ELEMENTOS PLANIMÉTRICOS



CONVENÇÕES CARTOGRÁFICAS



Convenções Temáticas

Identificação	Símbolo
Distrito	[Símbolo]
Sub-Distrito	[Símbolo]
Sela Rural	[Símbolo]
Sela Urbana	[Símbolo]
Aldeamento	[Símbolo]
Aldeamento Forçado	[Símbolo]

LIMITES

Limite	Símbolo
Internacional	[Símbolo]
Intermunicipal	[Símbolo]
Intermunicipal	[Símbolo]
Áreas especiais	[Símbolo]

MAPA MUNICIPAL ESTATÍSTICO

ESCALA : 1 : 25.000

Sistema de Coordenadas Geográficas em Latitud/Longitud: SIRD+10200

Coordenadas Plano Referenciais em UTM: SIRD 09

Origem da quadragem UTM: Equador e Meridiano WGS 84

Amplitude as coordenadas de 10 000 e 500 000 respectivamente

Este produto foi gerado a partir de mapas municipais gerados de forma automatizada, a partir de dados do Sistema de Informações Geográficas do IBGE, com a utilização de ferramentas de geoprocessamento, sendo o resultado final de integração e complementação dos elementos cartográficos.

MINISTÉRIO DO PLANEJAMENTO, ORÇAMENTO E GESTÃO

INSTITUTO BRASILEIRO DE GEOGRAFIA E ESTATÍSTICA

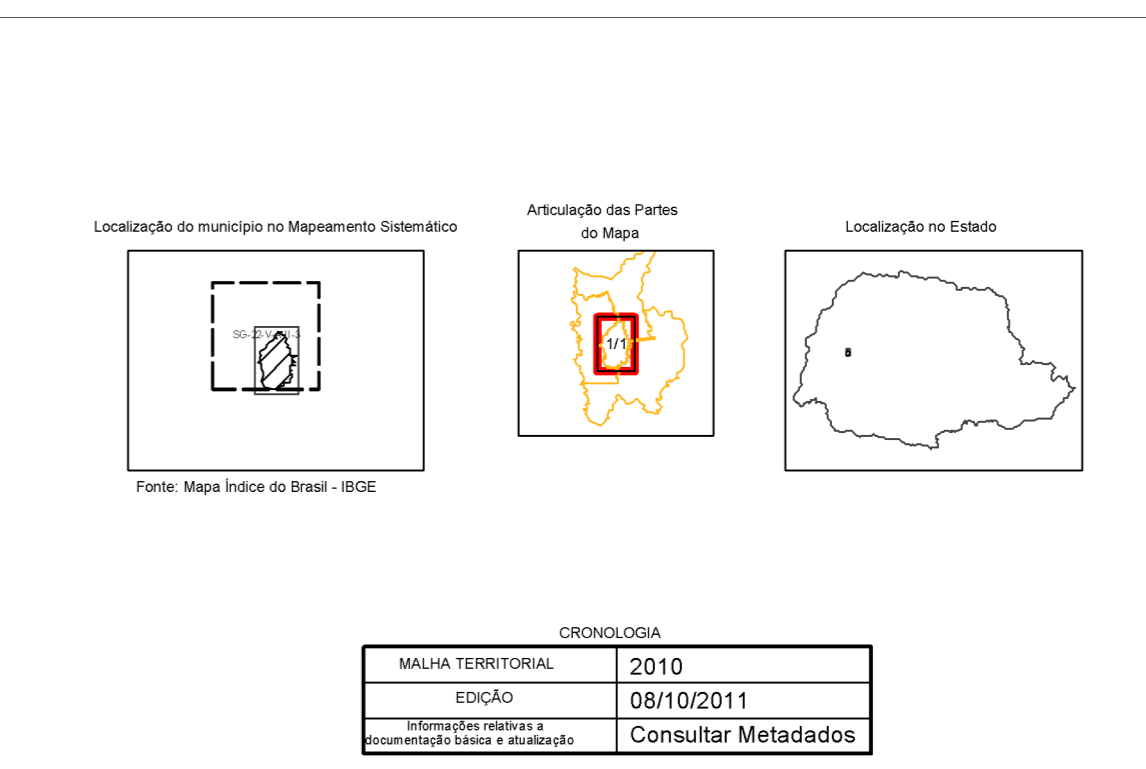
A DIRETORIA DE GEOCÓDigos, QUANTIAÇÃO E GESTÃO DE COMUNICAÇÃO

em 16 de agosto de 2011, às 15h 07m.

Flavio de Lacerda

Dir. de Geocódigos, IBGE

GEOCÓDIGO	NOME
Distrito	Sub-Distrito



IRACEMA DO OESTE - PR

ASPECTOS FÍSICOS	
Município: IRACEMA DO OESTE	
Município: TOLEDO	
Localidade da Sede:	
Área:	
COORDENADAS UTM	
Latitude: -24.428	E: -51.123286
Longitude: -51.155	N: 726847.12
IMPLEMENTAÇÃO	
Coordenação Técnica:	COORDENADOR
Coordenação de Cartografia:	COORDENADOR
Coordenação de Estatísticas Territoriais:	COORDENADOR
Elaboração e Edição:	COORDENADOR
Diagramação:	COORDENADOR
Centro de Documentação e Disseminação de Informação:	COORDENADOR

ORÇAMENTO

VALIA TERRITORIAL	ANO
080102011	2010

INFORMAÇÕES ADICIONAIS

PRODUTO	CONTEÚDO
Mapa Municipal Estatístico	Consultar Metadados