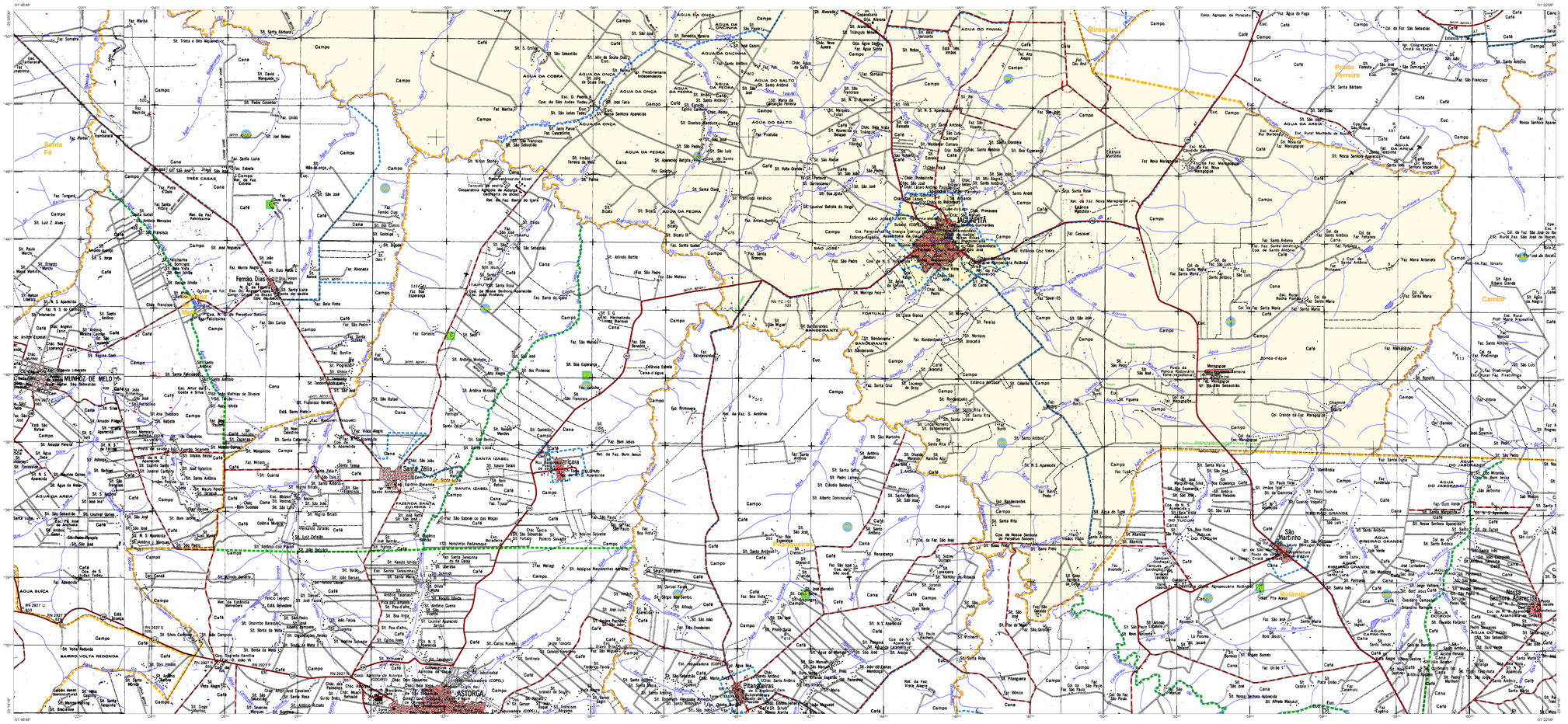


## CONVENÇÕES CARTOGRÁFICAS

ELEMENTOS PLANIMETRICOS

Edificações
Igreja; Escola; Mina
Moinho de vento; Moinho de água
Campo de emergência; Farol
Localidades

Linha transmissora de energia; Cerca
Linha telefônica

Rodovias
auto-estrada
pavimentada
sem pavimentação
sem pavimentação
caminho carroçável
trilha, caminho e picada
prefixo de estrada: federal, estadual

Ferrovias
bitola larga
bitola estreita

ELEMENTOS ALTIMETRICOS

Ponto trigonométrico; Referência de nível
Ponto astronômico; Ponto barométrico
Cota comprovada
Superfície deformada; Areia

ELEMENTOS DE HIDROGRAFIA

Curso d'água intermitente
Lago ou lagoa intermitente
Terreno sujeito a inundação; Salina
Brejo ou pântano
Poço d'água; Nascente
Rápidos e cataratas grandes
Rápidos e cataratas
Rocha submersa e a descoberto
Molhe e represa; terra e alvenaria
Arrecifes/pcs. Rds secos ou de alcantil
Recife rochoso

ATUALIZAÇÕES CARTOGRÁFICAS
COR MAGENTA - Levantamentos por GPS e/ou Imagens de Satélites
COR VERDE - Lançamento aproximado sem comprovação cartográfica

Convenções Temáticas

Limites: Distrital; Sub-Distrital; Setor Censitário

Identificação

| Distrito | Sub-Distrito | Setor Rural | Setor Urbano Aglomerado Rural |
|---|---|---|---|
| 00 | 05 | 0015 | 0027 |

LIMITES
internacional
interestadual
intermunicipal
áreas especiais (aproximado)

OBS: Os limites provenientes das folhas raster, representadas na cor preta estão desatualizados e devem ser desconsiderados

# MAPA MUNICIPAL ESTATÍSTICO

**Escala:** 1 : 50.000

Sistema de Coordenadas Geográficas em Latitude/Longitude - SIRGAS 2000
Projeção Cartográfica Universal Transversa de Mercator - UTM
Origem da quilometragem UTM: Equador e Meridiano - Hifo: 01
Acrescidas as constantes de 10.000 e 500 Km respectivamente

Este produto integra a coleção de mapas municipais gerados de forma semi-automatizada, a partir da junção das folhas do Mapeamento Sistemático Brasileiro produzida pelo IBGE, DSG e outros, em formato raster e/ou vetorial e da Malha Municipal Digital do IBGE, com atualização proveniente de diversas fontes, sem tratamento prévio de integração e compatibilização dos elementos cartográficos.

MINISTÉRIO DO PLANEJAMENTO, ORÇAMENTO E GESTÃO
INSTITUTO BRASILEIRO DE GEOGRAFIA E ESTATÍSTICA
A DIRETORIA DE GEOCIÊNCIAS agradece a gentileza da comunicação de falhas ou omissões verificadas neste mapa.
Rua General Canabarro, 706 - Maracanã
Rio de Janeiro-RJ - CEP 21.241-051
DIRETOS DE REPRODUÇÃO RESERVADOS

Divisão Político-Administrativa

| GEOCODIGO | | NOME |
|---|---|---|
| Distrito | Subdistrito | |
| 41116020 | 411160205 | Jaguapitã |

Localização do município no Mapeamento Sistemático

Fonte: Mapa Índice do Brasil - IBGE

Articulação das Partes do Mapa

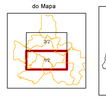

Localização no Estado

CRONOLOGIA

| | |
|---|---|
| MALHA TERRITORIAL | 2010 |
| EDIÇÃO | 7/5/2011 |
| Informações relativas à documentação básica e atualização | Consultar Metadados |

## Jaguapitã - PR

ASPECTOS FISICOS

Mesorregião: NORTE CENTRAL PARANAENSE
Microrregião: ASTORGA
Altitude da Sede: Área:

COORDENADAS DA SEDE

| | | MC |
|---|---|---|
| Latitude -23.113 | e. 445524.57 | 51 |
| Longitude -51.532 | n. 7443982.97 | |

IMPLEMENTAÇÃO

| | |
|---|---|
| Coordenação Técnica<br>Coordenação de Cartografia | CCAR |
| Coordenação Temática<br>Coordenação de Estruturas Territoriais | CETE |
| Unidades Produtoras<br>Unidades Estaduais do IBGE | |
| Disseminação<br>Centro de Documentação e Disseminação da Informação | CDDI |

INSTITUTO BRASILEIRO DE GEOGRAFIA E ESTATÍSTICA

# Jaguapitã-PR

**4111902**

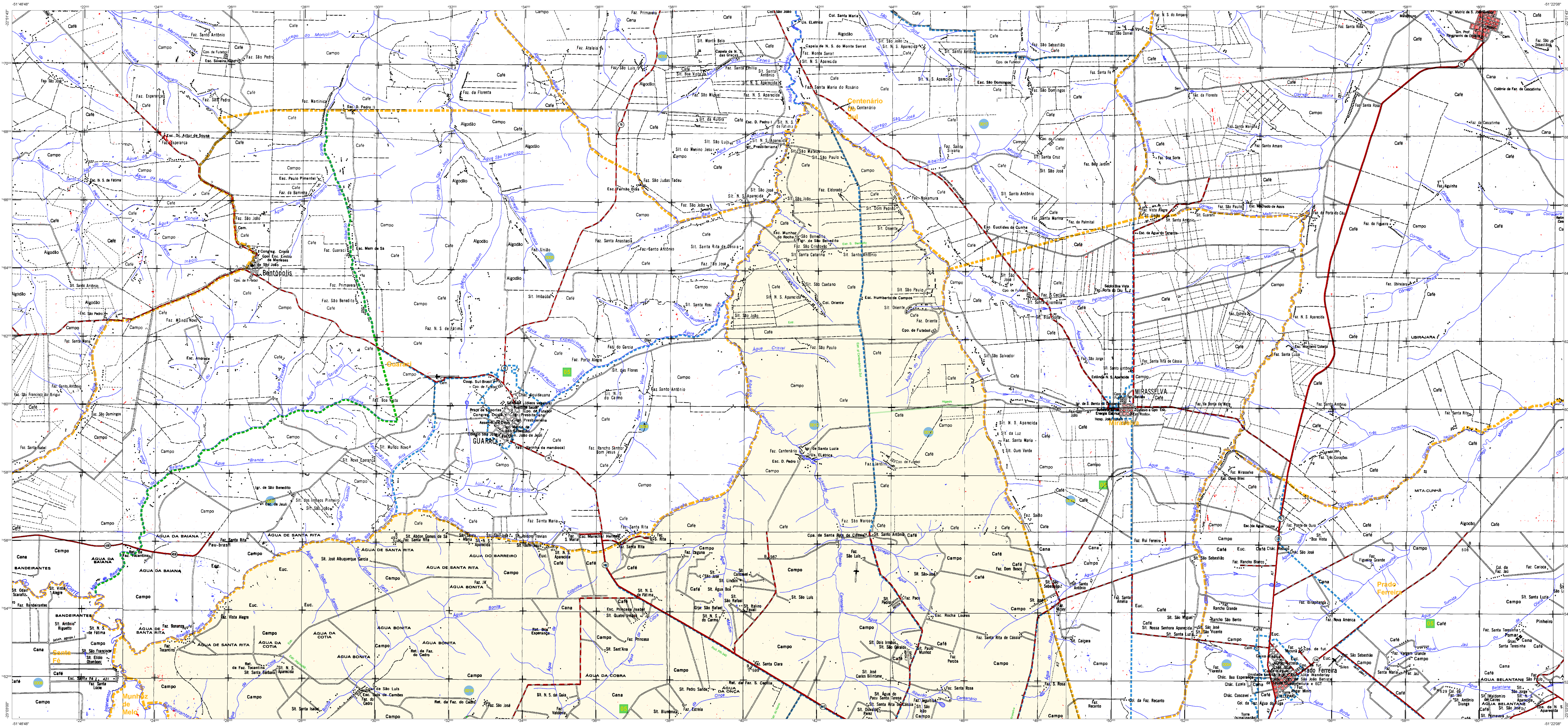


CONVENÇÕES CARTOGRÁFICAS

ELEMENTOS PLANIMÉTRICOS

Edificações
Igreja. Escola. Mina
Moinho de vento. Moinho de água
Campo de emergência. Farol
Localidades

Linha transmissora de energia. Cerca
Linha telefônica

Rodovias
auto-estrada
pavimentada
sem pavimentação — tráfego permanente
sem pavimentação — tráfego periódico
caminho carroçável
trilha, caminho e picada
prefixo de estrada: federal, estadual

Ferrovias — via simples — via dupla ou múltipla
bitola larga
bitola estreita

ELEMENTOS ALTIMÉTRICOS

Ponto trigonométrico. Referência de nível
Ponto astronômico. Ponto barométrico
Cota comprovada
Superfície deformada. Areia

ELEMENTOS DE HIDROGRAFIA

Curso d'água intermitente
Lago ou lagoa intermitente
Terreno sujeito a inundação. Salina
Brejo ou pântano
Poço (água). Nascente
Rápidos e cataratas grandes
Rápidos e cataratas
Rocha submersa e a descoberto
Molhe e represa: terra e alvenaria
Ancoradouro. Rio seco ou de aluvião
Recife rochoso

ATUALIZAÇÕES CARTOGRÁFICAS
COR MAGENTA - Levantamentos por GPS e/ou Imagens de Satélites
COR VERDE - Lançamento aproximado sem comprovação cartográfica

| Convenções Temáticas | | | |
|---|---|---|---|
| Limites: Distrital | | | |
| Sub-Distrital | | | |
| Setor Censitário | | | |
| Identificação | | | |
| Distrito | Sub-Distrito | Setor Rural | Setor Urbano Aglomerado Rural |
| 05 | 05 | 0014 | 0001 A 0006 |

LIMITES
internacional
interestadual (aproximado)
intermunicipal
áreas especiais

OBS: Os limites provenientes das folhas raster, representados na cor preta estão desatualizados e devem ser desconsiderados

## MAPA MUNICIPAL ESTATÍSTICO

**Escala:** 1 : 50,000

Sistema de Coordenadas Geográfico em Latitude/Longitude - SIRGAS 2000
Coordenadas Plano - Retangulares em UTM - SAD 69
Origem da quilometragem UTM: Equador e Meridiano WGr. 51
Acrescidas as constantes de 10.000 e 500 Km respectivamente

Este produto integra a coleção de mapas municipais gerados de forma semi-automatizada, a partir da junção das folhas do Mapeamento Sistemático Brasileiro produzida pelo IBGE, DSG e outros, em formato raster e/ou vetorial e da Malha Municipal Digital do IBGE, com atualização proveniente de diversas fontes, sem tratamento pleno de integração e completude dos elementos cartográficos.

MINISTÉRIO DO PLANEJAMENTO, ORÇAMENTO E GESTÃO
INSTITUTO BRASILEIRO DE GEOGRAFIA E ESTATÍSTICA
A DIRETORIA DE GEOCIÊNCIAS agradece a gentileza da comunicação de falhas ou omissões verificadas neste mapa.
AV. Brasil, 15.671 - Parada de Lucas
Rio de Janeiro-RJ - CEP 21.241-051

IBGE - DIREITOS DE REPRODUÇÃO RESERVADOS

Divisão Político-Administrativa

| GEOCÓDIGO | | NOME |
|---|---|---|
| Distrito | Subdistrito | |
| 411190205 | 41119020500 | Jaguapitã |

Localização do município no Mapeamento Sistemático

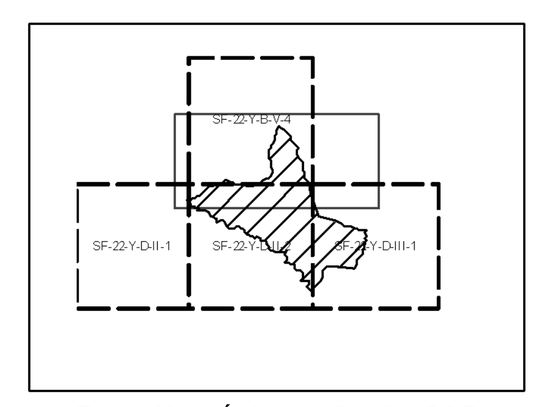


Fonte: Mapa Índice do Brasil - IBGE

Articulação das Partes do Mapa

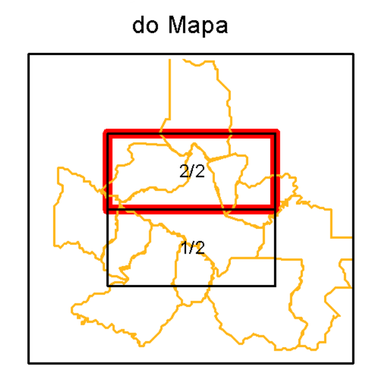


Localização no Estado

CRONOLOGIA

| | |
|---|---|
| MALHA TERRITORIAL | 2010 |
| EDIÇÃO | 7/5/2011 |
| Informações relativas a documentação básica e atualização | Consultar Metadados |

Jaguapitã - PR

ASPECTOS FÍSICOS

Mesorregião: NORTE CENTRAL PARANAENSE
Microrregião: ASTORGA
Altitude da Sede: Área:

| COORDENADAS DA SEDE | | |
|---|---|---|
| Latitude: -23.113 | E: 445524.57 | MC |
| Longitude: -51.532 | N: 7443862.97 | 51 |

IMPLEMENTAÇÃO

| | |
|---|---|
| Coordenação Técnica: Coordenação de Cartografia | CCAR |
| Coordenação Temática: Coordenação de Estruturas Territoriais | CETE |
| Unidades Produtoras: Unidades Estaduais do IBGE | |
| Disseminação: Centro de Documentação e Disseminação da Informação | CDDI |