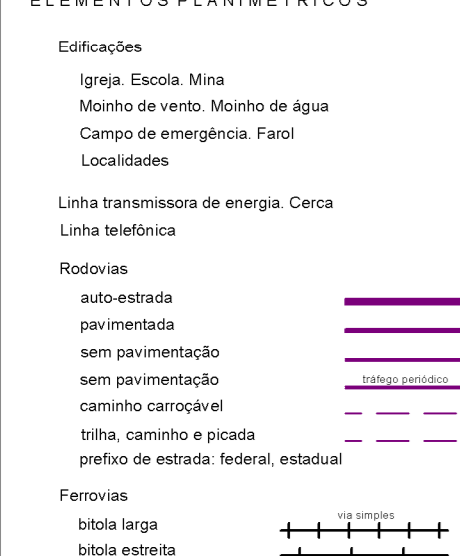
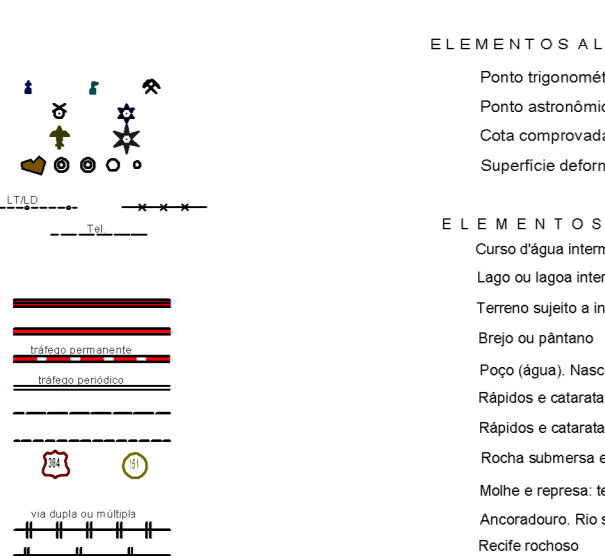


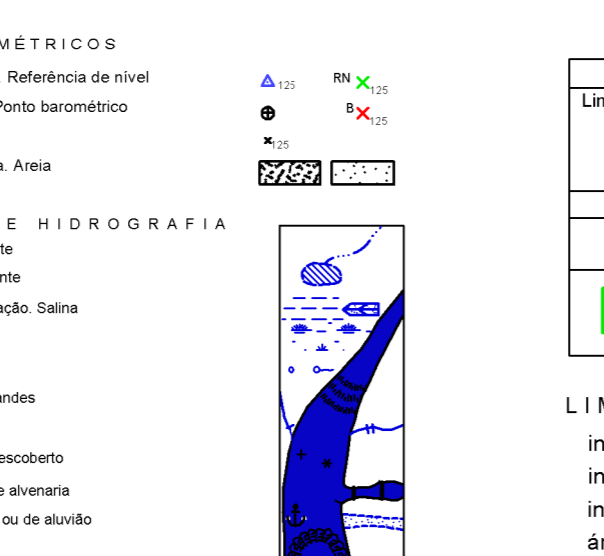
ELEMENTOS PLANIMÉTRICOS



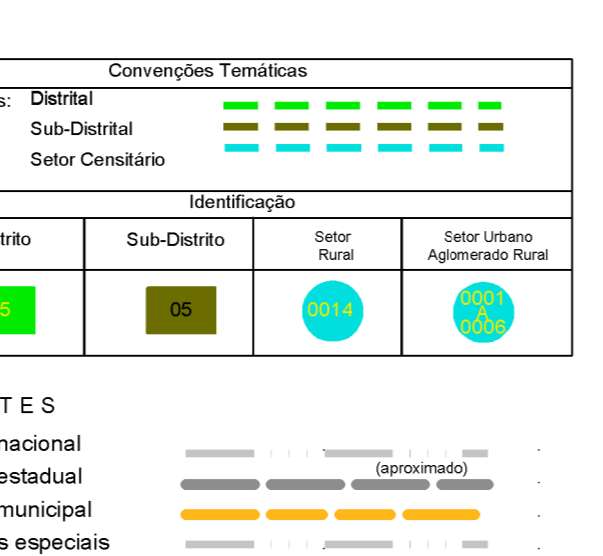
CONVENÇÕES CARTOGRÁFICAS



ELEMENTOS ALTIMÉTRICOS



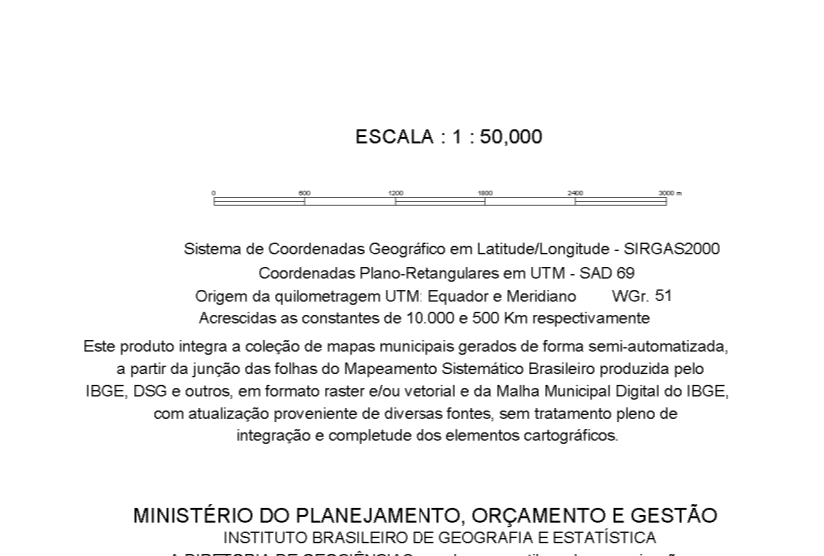
CONVENÇÕES TEMÁTICAS



LIMITES



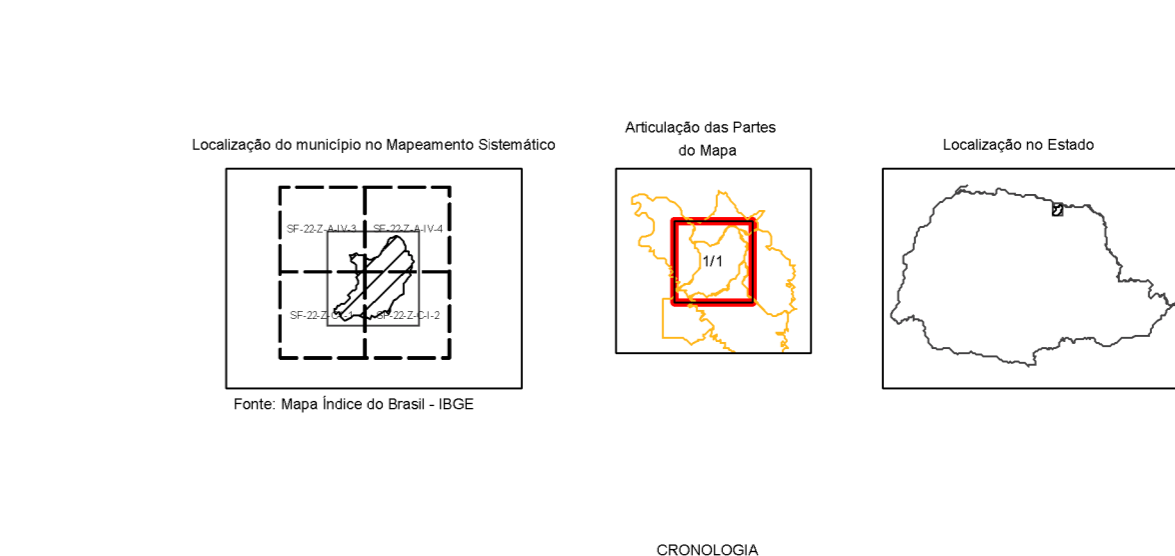
MAPA MUNICIPAL ESTATÍSTICO



COORDENADO

COORDENADO	NOME
4113403000	Leópolis

ASPECTOS FÍSICOS



ASPECTOS FÍSICOS

Município: NORTE PIONEIRO PARANAENSE	
Município: CORNÉLIO PROCPÓPIO	
Altitude da Sede:	Área:
Latitude: -23.90	E: -52.602.99
Longitude: -50.751	UIC: 51

IMPLEMENTAÇÃO

Coordenado Técnico	COORD
Coordenado de Cartografia	CETE
Coordenado Técnico	
Coordenado de Estrutura Territorial	
Unidades Produtoras	
Unidades Executoras do BOC	
Disseminação	
Centro de Documentação e Disseminação de Informação	

CRONOLOGIA	2010
EDIÇÃO	7/2011
Atualização	Consultar Metadados

MINISTÉRIO DO PLANEJAMENTO, ORÇAMENTO E GESTÃO
INSTITUTO BRASILEIRO DE GEOGRAFIA E ESTATÍSTICA
A DIRETORIA DE SOCIEDADES, AGRICULTURA E GESTÃO DA CONSERVAÇÃO
DE FLORESTAS E RECURSOS HÍDRICOS
AV. Brasil, 15.071 - Paraná de Leste
Rio de Janeiro-RJ, CEP 21.241-051
© IBGE - DIRETÓRIO DE REPRODUÇÃO RESERVADO