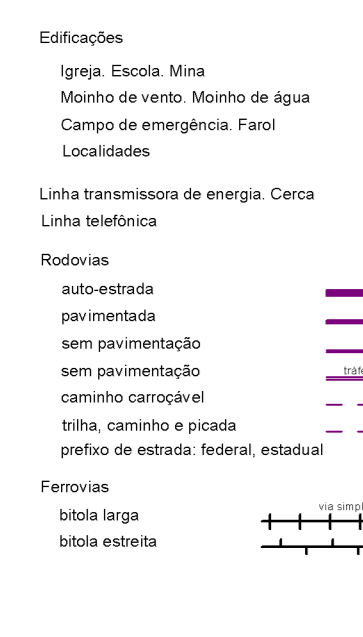
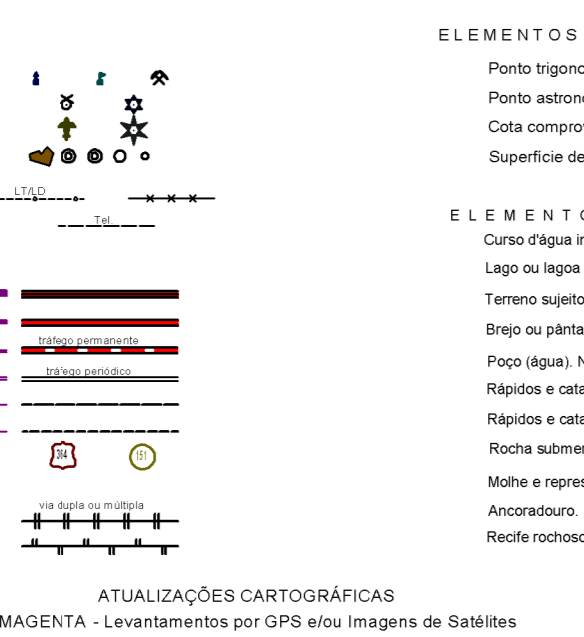


ELEMENTOS PLANIMÉTRICOS



CONVENÇÕES CARTOGRÁFICAS



ELEMENTOS ALTIMÉTRICOS



| Condições Terrestres | | | |
|----------------------|--------------|--------------|---------------|
| Limite | Distrito | Sub-Distrito | Sede Distrito |
| [Symbol] | [Symbol] | [Symbol] | [Symbol] |
| Identificação | | | |
| Distrito | Sub-Distrito | Sede | Sede Urbana |
| [Symbol] | [Symbol] | [Symbol] | [Symbol] |

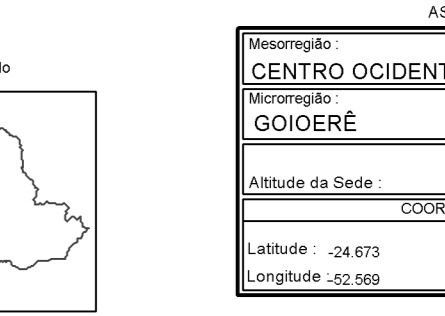
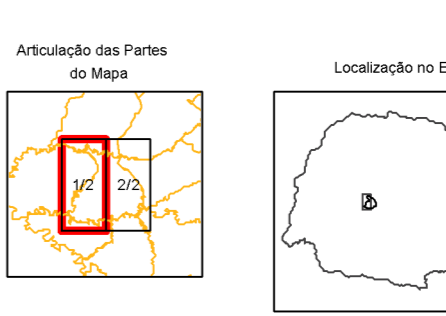
| LIMITES | |
|---------------|----------------|
| Internacional | Intermunicipal |
| [Symbol] | [Symbol] |
| [Symbol] | [Symbol] |
| [Symbol] | [Symbol] |
| [Symbol] | [Symbol] |
| [Symbol] | [Symbol] |
| [Symbol] | [Symbol] |
| [Symbol] | [Symbol] |
| [Symbol] | [Symbol] |

MAPA MUNICIPAL ESTATÍSTICO

ESCALA: 1:50.000

Sistema de Coordenadas Geográficas em Latitudes/Longitudes - SIRGAS2000
 Coordenadas Geográficas em UTM - UTM
 Origem da subgradeção (UTM Equador e Meridiano) - UTM: 18
 Amplitude em metros de 1000 x 500 em quadrado
 Este produto integra a coleção de mapas municipais gerados de forma automática
 a partir da análise dos dados do Sistema de Informação Geográfica produzido pelo
 IBGE, SIGS e outros, em formato vetorial e em alta resolução digital do IBGE,
 com atualização permanente de dados baseados, sem tratamento prévio de
 resumo e com a inclusão dos elementos cartográficos.

| DISTRITO | SIGLA | NOME | |
|-----------|-----------|----------------|----------------|
| | | Nome Local | Nome Oficial |
| 411680201 | 111680201 | Novo Horizonte | Novo Horizonte |
| 411680202 | 111680202 | Santa Helena | Santa Helena |
| 411680203 | 111680203 | Novo Horizonte | Novo Horizonte |



Nova Cantu - PR

| ASPECTOS FÍSICOS | |
|---------------------|-----------------------------|
| Região | CENTRO OCCIDENTAL PARANENSE |
| Município | GOIOERÉ |
| Estado da União | Paraná |
| COORDENADAS DA SEDE | |
| Latitude | -24.875 |
| Longitude | -51.295 |

| IMPLEMENTAÇÃO | |
|------------------------|-------------|
| Coordenada Terrestre | COORDENADAS |
| Coordenada Topográfica | COTE |
| Coordenada Geométrica | COTE |
| Coordenada Geométrica | COTE |
| Coordenada Geométrica | COTE |
| Coordenada Geométrica | COTE |

