Nova Esperança-PR

4116901

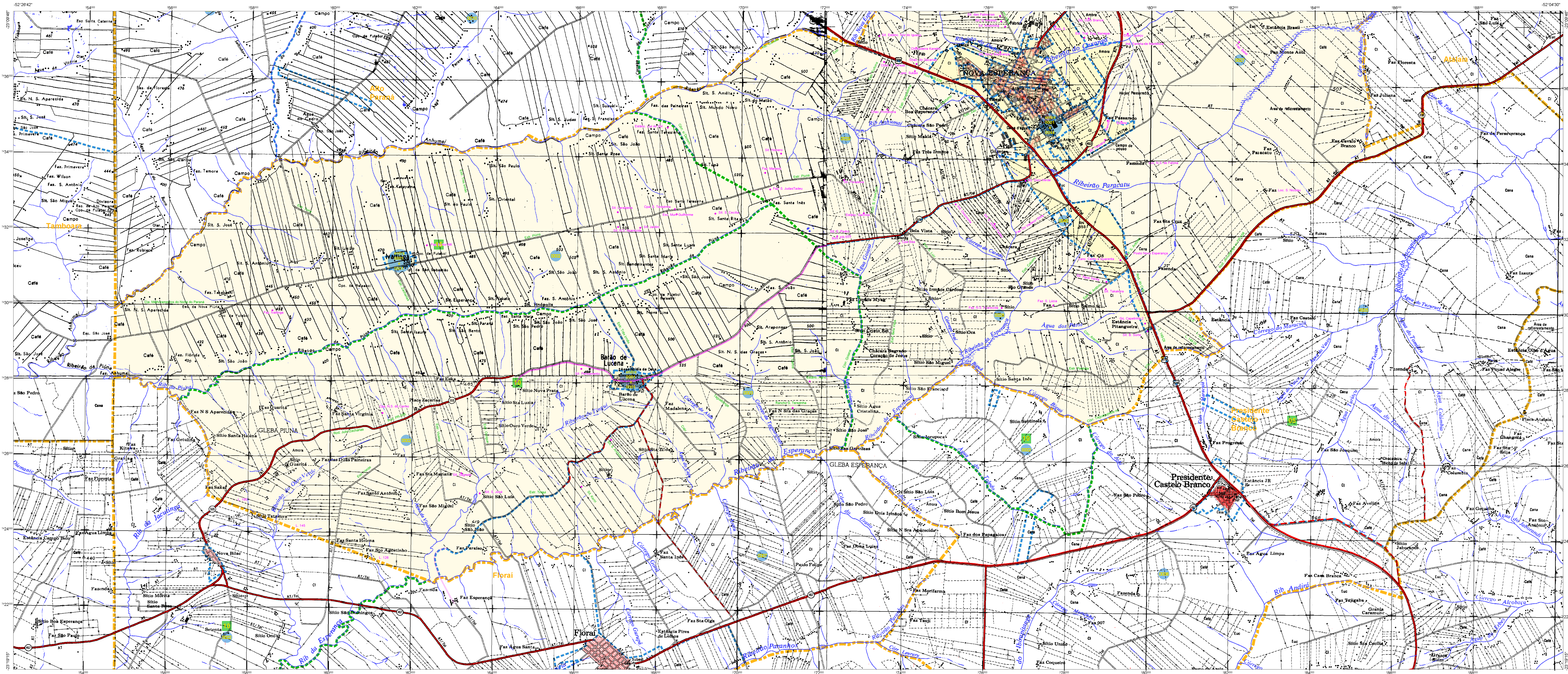

CONVENÇÕES CARTOGRÁFICAS

ELEMENTOS PLANIMÉTRICOS

Edificações
- Igreja. Escola. Mina
- Moinho de vento. Moinho de água
- Campo de emergência. Farol
- Localidades

Linha transmissora de energia. Cerca
Linha telefônica

Rodovias
- auto-estrada
- pavimentada
- sem pavimentação (tráfego permanente)
- sem pavimentação (tráfego periódico)
- caminho carroçável
- trilha, caminho e picada
- prefixo de estrada: federal, estadual

Ferrovias (via simples / via dupla ou múltipla)
- bitola larga
- bitola estreita

ELEMENTOS ALTIMÉTRICOS
- Ponto trigonométrico. Referência de nível
- Ponto astronômico. Ponto barométrico
- Cota comprovada
- Superfície deformada. Areia

ELEMENTOS DE HIDROGRAFIA
- Curso d'água intermitente
- Lago ou lagoa intermitente
- Terreno sujeito a inundação. Salina
- Brejo ou pântano
- Poço (água). Nascente
- Rápidos e cataratas grandes
- Rápidos e cataratas
- Rocha submersa e a descoberto
- Molhe e represa: terra e alvenaria
- Ancoradouro. Rio seco ou de aluvião
- Recife rochoso

ATUALIZAÇÕES CARTOGRÁFICAS
COR MAGENTA - Levantamentos por GPS e/ou Imagens de Satélites
COR VERDE - Lançamento aproximado sem comprovação cartográfica

Convenções Temáticas

Limites: Distrital / Sub-Distrital / Setor Censitário

Identificação

Distrito	Sub-Distrito	Setor Rural	Setor Urbano Aglomerado Rural
05	05	0014	0001 A 0006

LIMITES
- internacional
- interestadual (aproximado)
- intermunicipal
- áreas especiais

OBS: Os limites provenientes das folhas raster, representados na cor preta estão desatualizados e devem ser desconsiderados

MAPA MUNICIPAL ESTATÍSTICO

Escala: 1 : 50,000

Sistema de Coordenadas Geográfico em Latitude/Longitude - SIRGAS 2000
Coordenadas Plano - Retangulares em UTM - SAD 69
Origem da quilometragem UTM: Equador e Meridiano WGr. 51
Acrescidas as constantes de 10.000 e 500 Km respectivamente

Este produto integra a coleção de mapas municipais gerados de forma semi-automatizada, a partir da junção das folhas do Mapeamento Sistemático Brasileiro produzida pelo IBGE, DSG e outros, em formato raster e/ou vetorial e da Malha Municipal Digital do IBGE, com atualização proveniente de diversas fontes, sem tratamento pleno de integração e completude dos elementos cartográficos.

MINISTÉRIO DO PLANEJAMENTO, ORÇAMENTO E GESTÃO
INSTITUTO BRASILEIRO DE GEOGRAFIA E ESTATÍSTICA
A DIRETORIA DE GEOCIÊNCIAS agradece a gentileza da comunicação de falhas ou omissões verificadas neste mapa.
AV. Brasil, 15 671 - Parada de Lucas
Rio de Janeiro-RJ - CEP 21.241-051

©IBGE - DIREITOS DE REPRODUÇÃO RESERVADOS

Divisão Político-Administrativa

GEOCÓDIGO Distrito	GEOCÓDIGO Subdistrito	NOME
411690105	41169010500	Nova Esperança
411690110	41169011000	Barão de Lucena
411690115	41169011500	Ivaitinga

Localização do município no Mapeamento Sistemático

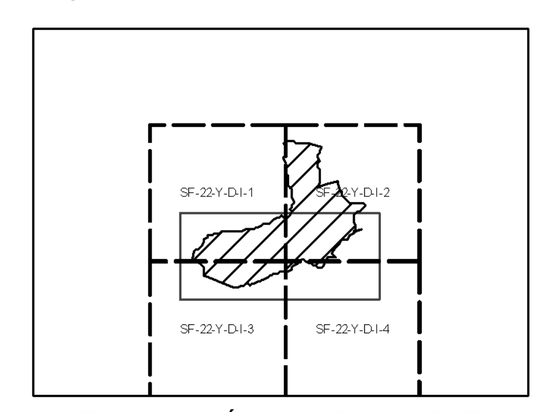

Fonte: Mapa Índice do Brasil - IBGE

Articulação das Partes do Mapa

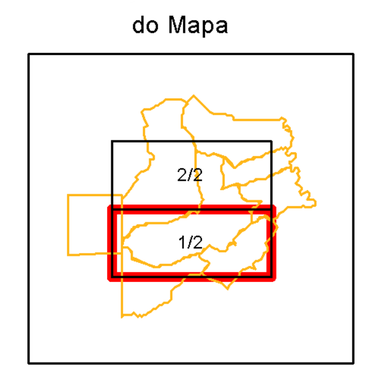

Localização no Estado

CRONOLOGIA

MALHA TERRITORIAL	2010
EDIÇÃO	07/18/2011
Informações relativas a documentação básica e atualização	Consultar Metadados

Nova Esperança - PR

ASPECTOS FÍSICOS

Mesorregião: NORTE CENTRAL PARANAENSE
Microrregião: ASTORGA
Altitude da Sede: Área:

COORDENADAS DA SEDE

Latitude: -23.184	E: 376671.01	MC
Longitude: -52.205	N: 7435591.78	51

IMPLEMENTAÇÃO

Coordenação Técnica: Coordenação de Cartografia	CCAR
Coordenação Temática: Coordenação de Estruturas Territoriais	CETE
Unidades Produtoras: Unidades Estaduais do IBGE	
Disseminação: Centro de Documentação e Disseminação da Informação	CDDI

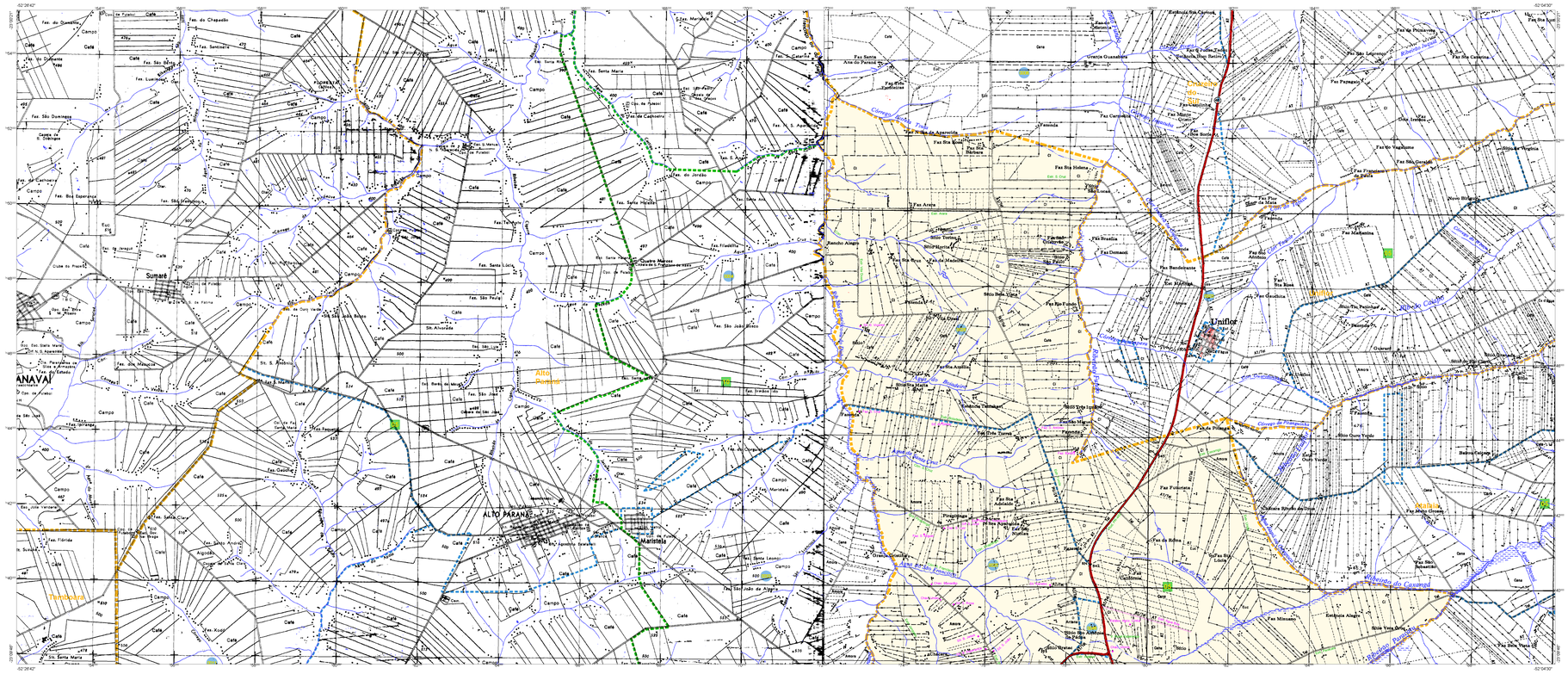

CONVENÇÕES CARTOGRÁFICAS

ELEMENTOS PLANIMÉTRICOS

Edificações
- Igreja, Escola, Mina
- Moinho de vento, Moinho de água
- Campo de emergência, Farol
- Localidades

Linha transmissora de energia; Cerca

Linha telefônica

Rodovias
- auto-estrada
- pavimentada
- sem pavimentação
- sem pavimentação
- caminho carroçável
- trilha, caminho e picada
- prefixo da estrada: federal, estadual

Ferrovias
- bitola larga
- bitola estreita

ELEMENTOS ALTIMÉTRICOS
- Ponto trigonométrico. Referência de nível
- Ponto astronômico. Ponto barométrico
- Cota comprovada
- Superfície deformada. Areia

ELEMENTOS DE HIDROGRAFIA
- Curso d'água intermitente
- Lago ou lagoa intermitente
- Terreno sujeito a inundação. Salina
- Brejo ou pântano
- Poço (água). Nascente
- Rápidos e cataratas grandes
- Rápidos e cataratas
- Rocha submersa e a descoberto
- Molhe e represa: terra e alvenaria
- Ancoradouro. Rio seco ou de aluvião
- Recife rochoso

ATUALIZAÇÕES CARTOGRÁFICAS
COR MAGENTA - Levantamentos por GPS e/ou Imagens de Satélites
COR VERDE - Lançamento aproximado sem comprovação cartográfica

Convenções Temáticas			
Limites: Distrital			
Sub-Distrital			
Setor Censitário			
Identificação			
Distrito	Sub-Distrito	Setor Rural	Setor Urbano Aglomerado Rural
005	005	0005	0005

LIMITES
- internacional
- interestadual
- intermunicipal
- áreas especiais

(aproximado)

OBS: Os limites provenientes das folhas raster, representados na cor preta estão desatualizados e devem ser desconsiderados

MAPA MUNICIPAL ESTATÍSTICO

Escala: 1 : 50,000

Sistema de Coordenadas Geográfica em Latitude/Longitude - SIRGAS 2000
Coordenadas Plano - Retangulares em UTM - SAD 69
Origem da quilometragem: UTM: Equador e Meridiano WGr. 51
Acréscidas as coordenadas de 10.000 e 500 Km respectivamente

Este produto integra a coleção de mapas municipais gerados da forma semi-automatizada, a partir da junção de folhas topográficas digitais produzidas pelo IBGE, SSR e editadas, em formato raster e/ou vetorial e da Malha Municipal Digital do IBGE, com atualização proveniente de diversas fontes, sem tratamento prévio de integração e compatibilização dos elementos cartográficos.

MINISTÉRIO DO PLANEJAMENTO, ORÇAMENTO E GESTÃO
INSTITUTO BRASILEIRO DE GEOGRAFIA E ESTATÍSTICA
A DIRETORIA DE GEOCIÊNCIAS agradece a gentileza de comunicação de qualquer erro ou omissão verificados
Av.: Brasil, 15.671 - Parada de Lucas -
Rio de Janeiro-RJ - CEP 21.241-051

Divisão Político-Administrativa

GEOCÓDIGO		NOME
Distrito	Subdistrito	
41166005	41166005000	Nova Esperança
41166015	41166015000	Bairro de Lucena
41166019	41166019000	Ivaiporã

Localização do município no Mapeamento Sistemático

Fonte: Mapa Índice do Brasil - IBGE

Articulação das Partes do Mapa

Localização no Estado

CRONOLOGIA

MALHA TERRITORIAL	2010
EDIÇÃO	07/18/2011
Informações relativas a documentação básica e atualização	Consultar Metadados

Nova Esperança - PR

ASPECTOS FÍSICOS

Mesorregião	NORTE CENTRAL PARANAENSE	
Microrregião	ASTORGA	
Altitude da Sede	Área	
COORDENADAS DA SEDE		
Latitude -23.184	x: 376671.01	MC
Longitude -52.205	y: 7435591.78	51

IMPLEMENTAÇÃO

Coordenação Técnica: Coordenação de Cartografia	CCAR
Coordenação Temática: Coordenação de Estruturas Territoriais	CETE
Unidades Produtoras: Unidades Estaduais do IBGE	
Disseminação: Centro de Documentação e Disseminação de Informação	CDDI