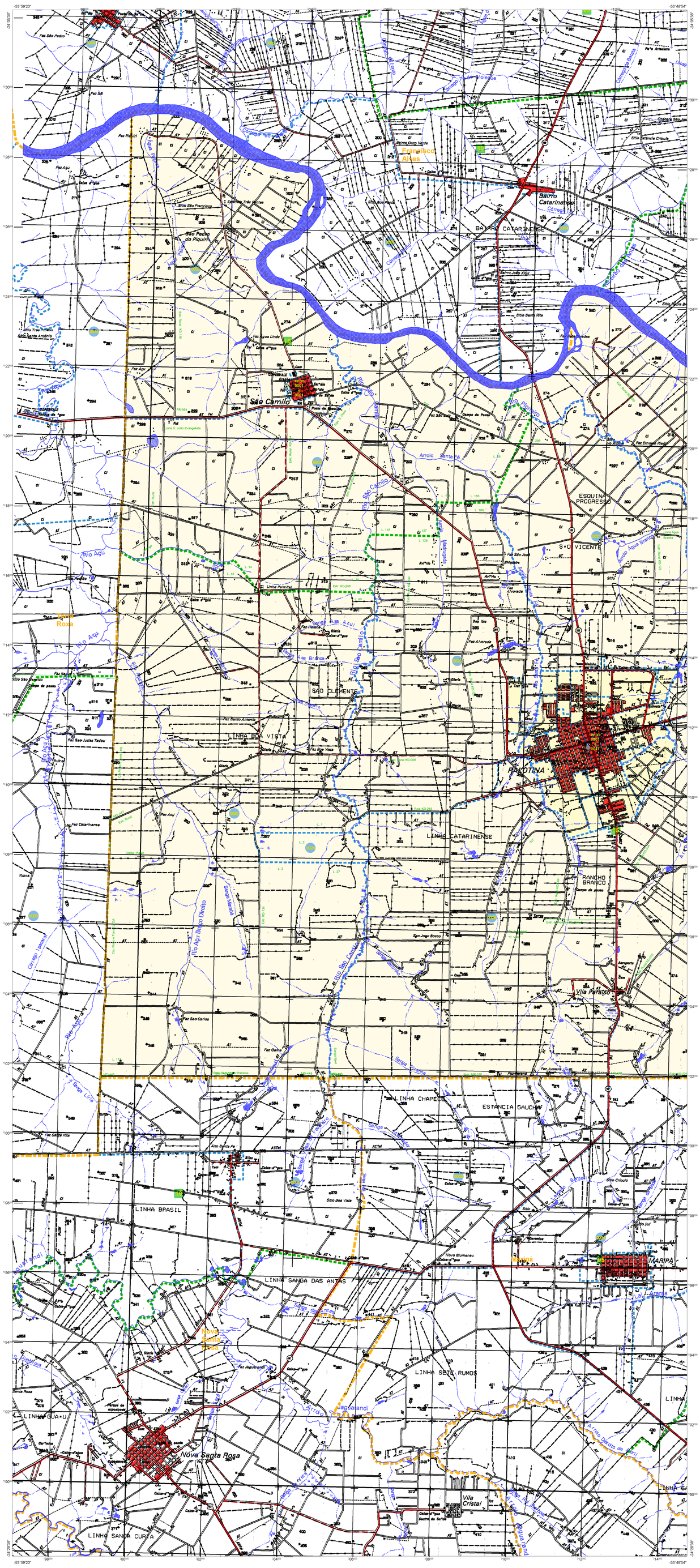
Palotina
Nova Santa Rosa
Vila Paraíso
Vila Cristal
Maripá
São Camilo
Bairro Catarinense
BAIRRO CATARINENSE
ESQUINA PROGRESSO
S.D. VICENTE
SÃO CLEMENTE
LINHA BOA VISTA
LINHA CATARINENSE
RANCHO BRANCO
LINHA CHAPECÓ
ESTANCIA GAUCHA
LINHA BRASIL
LINHA SANGA DAS ANTAS
LINHA SETE RUMOS
LINHA GUAÇU
LINHA SANTA CURTA
Rio Aguê
Rio Piquiri
Rio São Camilo
Rio Piratinho
Rio Arapongas
Rio Bacaxi
Rio Bonito
Rio Jacutinga
Rio Jaguarandi
Rio Pinheiro
Rio Sete Quedas
Rio Verde
Arroio Santa Cruz
Arroio Dourado do Brasil
Arroio Jaguarandi
Arroio Sete Quedas
Sanga Funda
Sanga Linha
Sanga Manduri
Sanga Marinheiro
Sanga Mateus
Sanga Sete Quedas
Sanga Verde
Ribeirão Azul
Ribeirão Branco
Ribeirão Preto
Ribeirão Sete Quedas
Ribeirão Verde
Corrego Alto Piquiri
Corrego Bonito
Corrego Do Meio
Corrego Do Pinheiro
Corrego Do Sete Quedas
Corrego Do Verde
Corrego Fundo
Corrego Jacutinga
Corrego Jaguarandi
Corrego Lajeado
Corrego Lajeado Do Meio
Corrego Lajeado Do Sete Quedas
Corrego Lajeado Do Verde
Corrego Lajeado Do Verde Do Meio
Corrego Lajeado Do Verde Do Sete Quedas
Corrego Lajeado Do Verde Do Sete Quedas Do Meio
Corrego Lajeado Do Verde Do Sete Quedas Do Meio Do Meio
Corrego Lajeado Do Verde Do Sete Quedas Do Meio Do Meio Do Meio
Corrego Lajeado Do Verde Do Sete Quedas Do Meio Do Meio Do Meio Do Meio
Corrego Lajeado Do Verde Do Sete Quedas Do Meio Do Meio Do Meio Do Meio Do Meio
Corrego Lajeado Do Verde Do Sete Quedas Do Meio Do Meio Do Meio Do Meio Do Meio Do Meio
Corrego Lajeado Do Verde Do Sete Quedas Do Meio Do Meio Do Meio Do Meio Do Meio Do Meio Do Meio
Corrego Lajeado Do Verde Do Sete Quedas Do Meio Do Meio Do Meio Do Meio Do Meio Do Meio Do Meio Do Meio
Corrego Lajeado Do Verde Do Sete Quedas Do Meio Do Meio Do Meio Do Meio Do Meio Do Meio Do Meio Do Meio Do Meio
Corrego Lajeado Do Verde Do Sete Quedas Do Meio Do Meio Do Meio Do Meio Do Meio Do Meio Do Meio Do Meio Do Meio Do Meio
Corrego Lajeado Do Verde Do Sete Quedas Do Meio Do Meio Do Meio Do Meio Do Meio Do Meio Do Meio Do Meio Do Meio Do Meio Do Meio
Corrego Lajeado Do Verde Do Sete Quedas Do Meio Do Meio Do Meio Do Meio Do Meio Do Meio Do Meio Do Meio Do Meio Do Meio Do Meio Do Meio
Corrego Lajeado Do Verde Do Sete Quedas Do Meio Do Meio Do Meio Do Meio Do Meio Do Meio Do Meio Do Meio Do Meio Do Meio Do Meio Do Meio Do Meio
Corrego Lajeado Do Verde Do Sete Quedas Do Meio Do Meio Do Meio Do Meio Do Meio Do Meio Do Meio Do Meio Do Meio Do Meio Do Meio Do Meio Do Meio Do Meio
Corrego Lajeado Do Verde Do Sete Quedas Do Meio Do Meio Do Meio Do Meio Do Meio Do Meio Do Meio Do Meio Do Meio Do Meio Do Meio Do Meio Do Meio Do Meio Do Meio
Corrego Lajeado Do Verde Do Sete Quedas Do Meio Do Meio Do Meio Do Meio Do Meio Do Meio Do Meio Do Meio Do Meio Do Meio Do Meio Do Meio Do Meio Do Meio Do Meio Do Meio
Corrego Lajeado Do Verde Do Sete Quedas Do Meio Do Meio Do Meio Do Meio Do Meio Do Meio Do Meio Do Meio Do Meio Do Meio Do Meio Do Meio Do Meio Do Meio Do Meio Do Meio Do Meio
Corrego Lajeado Do Verde Do Sete Quedas Do Meio Do Meio Do Meio Do Meio Do Meio Do Meio Do Meio Do Meio Do Meio Do Meio Do Meio Do Meio Do Meio Do Meio Do Meio Do Meio Do Meio Do Meio
Corrego Lajeado Do Verde Do Sete Quedas Do Meio Do Meio Do Meio Do Meio Do Meio Do Meio Do Meio Do Meio Do Meio Do Meio Do Meio Do Meio Do Meio Do Meio Do Meio Do Meio Do Meio Do Meio Do Meio
Corrego Lajeado Do Verde Do Sete Quedas Do Meio
Corrego Lajeado Do Verde Do Sete Quedas Do Meio
Corrego Lajeado Do Verde Do Sete Quedas Do Meio

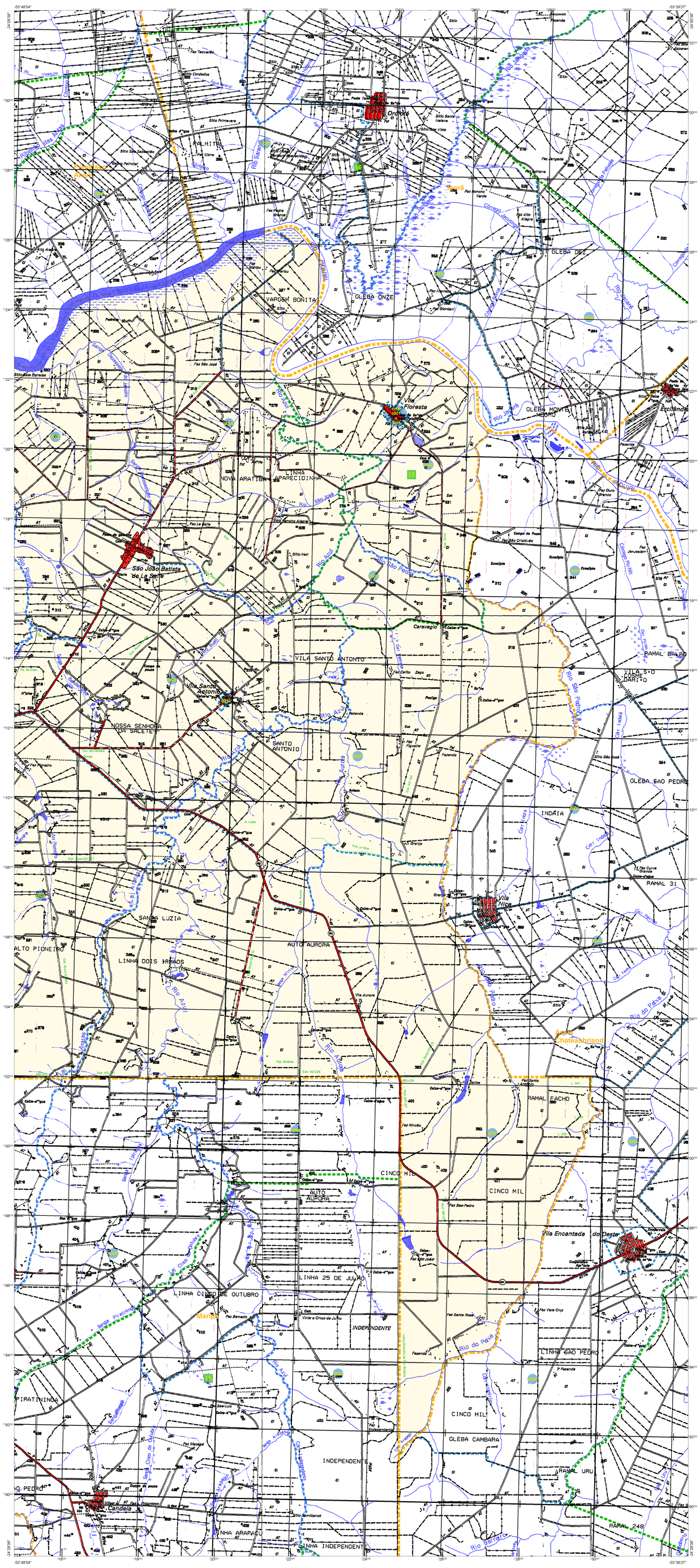

CONVENÇÕES CARTOGRÁFICAS

ELEMENTOS PLANIMÉTRICOS

Edificações
- Igreja. Escola. Mina
- Moinho de vento. Moinho de água
- Campo de emergência. Farol
- Localidades

Linha transmissora de energia. Cerca
Linha telefônica

Rodovias
- auto-estrada
- pavimentada
- sem pavimentação
- sem pavimentação — trecho perdido
- caminho carroçável
- trilha, caminho e picada
- prefixo de estrada: federal, estadual

Ferrovias
- bitola larga
- bitola estreita

ELEMENTOS ALTIMÉTRICOS

- Ponto trigonométrico. Referência de nível
- Ponto astronômico. Ponto barométrico
- Cota comprovada
- Superfície deformada. Areia

ELEMENTOS DE HIDROGRAFIA

- Curso d'água intermitente
- Lago ou lagoa intermitente
- Terreno sujeito a inundação. Salina
- Brejo ou pântano
- Poço (água). Nascente
- Rápidos e cataratas grandes
- Rápidos e cataratas
- Rocha submersa e a descoberto
- Molhe e represa: terra e alvenaria
- Ancoradouro. Rio seco ou de aluvião
- Recife rochoso

Convenções Temáticas			
Limites:	Distrital		
	Sub-Distrital		
	Setor Censitário		
Identificação			
Distrito	Sub-Distrito	Setor Rural	Setor Urbano Aglomerado Rural
05	05	0015	0005

LIMITES

- internacional
- interestadual
- intermunicipal (aproximado)
- áreas especiais

OBS: Os limites provenientes das folhas raster, representadas na cor preta estão desatualizados e devem ser desconsiderados

ATUALIZAÇÕES CARTOGRÁFICAS
COR MAGENTA - Levantamentos por GPS e/ou Imagens de Satélites
COR VERDE - Lançamento aproximado sem comprovação cartográfica

MAPA MUNICIPAL ESTATÍSTICO

ESCALA : 1 : 50.000

Sistema de Coordenadas Geográfico em Latitude/Longitude - SIRGAS2000
Coordenadas Plano-Retangulares em UTM - SAD 69
Origem da quilometragem UTM: Equador e Meridiano WGr. 51
Acrescidas as constantes de 10.000 e 500 Km respectivamente

Este produto integra a coleção de mapas municipais gerados de forma semi-automatizada, a partir da junção das folhas do Mapeamento Sistemático Brasileiro produzida pelo IBGE, DSG e outros, em formato raster e/ou vetorial e da Malha Municipal Digital do IBGE, com atualização proveniente de diversas fontes, sem tratamento pleno de integração e completude dos elementos cartográficos.

MINISTÉRIO DO PLANEJAMENTO, ORÇAMENTO E GESTÃO
INSTITUTO BRASILEIRO DE GEOGRAFIA E ESTATÍSTICA
A DIRETORIA DE GEOCIÊNCIAS agradece a gentileza da comunicação de falhas ou omissões verificadas neste mapa.
AV. Brasil, 15 671 - Parada de Lucas
Rio de Janeiro-RJ - CEP 21.241-051

IBGE - DIREITOS DE REPRODUÇÃO RESERVADOS

Divisão Político-Administrativa

GEOCODIGO Distrito	GEOCODIGO Subdistrito	NOME
411790905	411790905	Palotina
411790915	411790915	São Camilo
411790925	411790925	VILA FLORESTA

Palotina - PR

Localização do município no Mapeamento Sistemático

Fonte: Mapa Índice do Brasil - IBGE

Articulação das Partes do Mapa

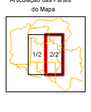

Localização no Estado

ASPECTOS FÍSICOS

Mesorregião :	OESTE PARANAENSE
Microrregião :	TOLEDO
Altitude da Sede :	Área :
COORDENADAS DA SEDE	
Latitude : -24.284	E : 211698.29
Longitude : -53.84	N : 7311380.69
MC	51

CRONOLOGIA

MALHA TERRITORIAL	2010
EDIÇÃO	30/06/2011
Informações relativas a documentação básica e atualização	Consultar Metadados

IMPLEMENTAÇÃO

Coordenação Técnica: Coordenação de Cartografia	CCAR
Coordenação Temática: Coordenação de Estruturas Territoriais	CETE
Unidades Produtoras: Unidades Estaduais do IBGE	
Disseminação: Centro de Documentação e Disseminação da Informação	CDDI