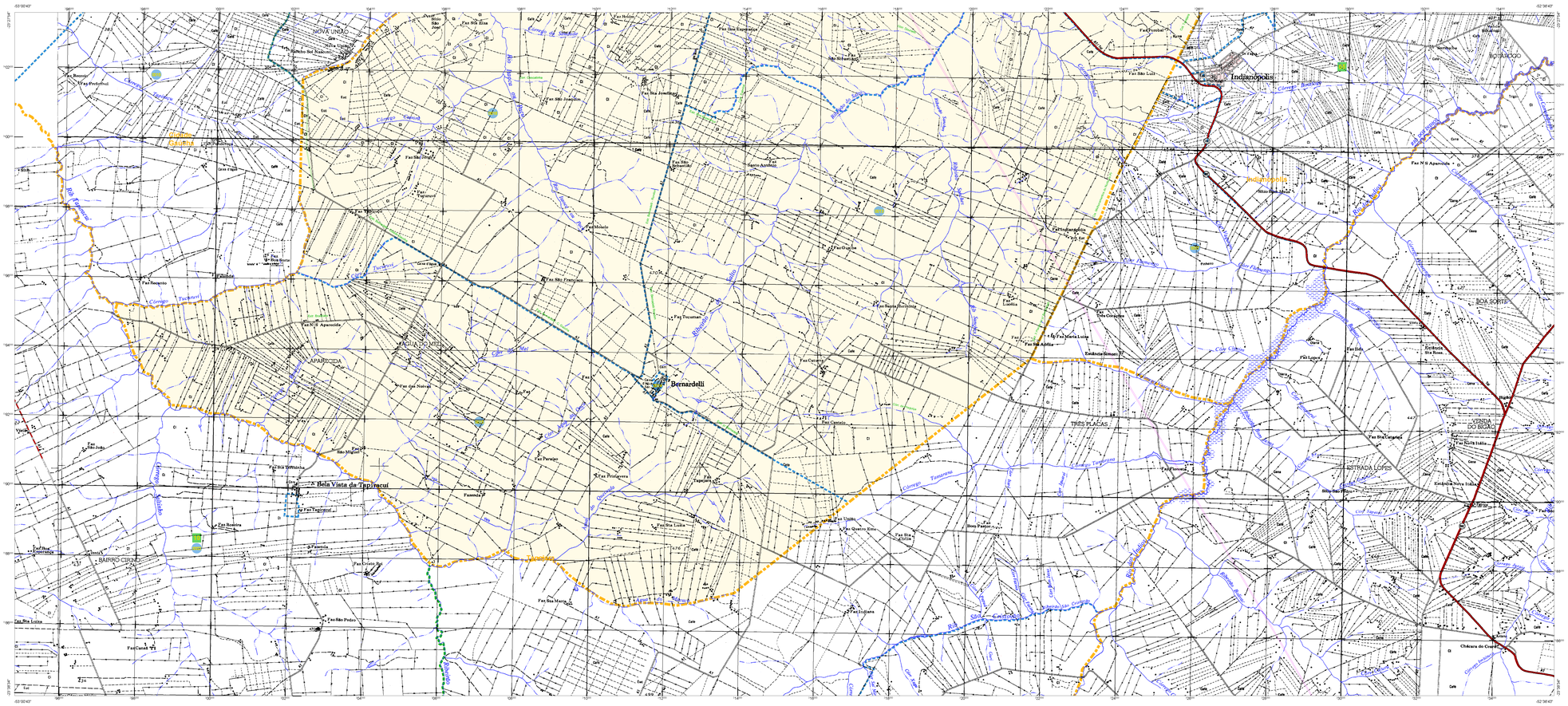
Indianópolis
Bernardelli
Bela Vista da Tapiracui
BOA UNIÃO
BAIRRO CIMA
APARECIDA
TRÊS PLACAS
ESTRADA LOPES
BOA SORTE
VENDA DO BIGNAO
Chácara do Cunha
Faz Rio Louro
Faz Rio Podre
Faz Boneira
Faz Bela Vista
Faz Tapiracui
Faz Sta Maria
Faz Ludgero
Faz Sta Luzia
Faz Sta Cecília
Faz Sta Helena
Faz Sta Luzia
Faz Sta Clara
Faz Sta Carpeta
Faz Sta Maria

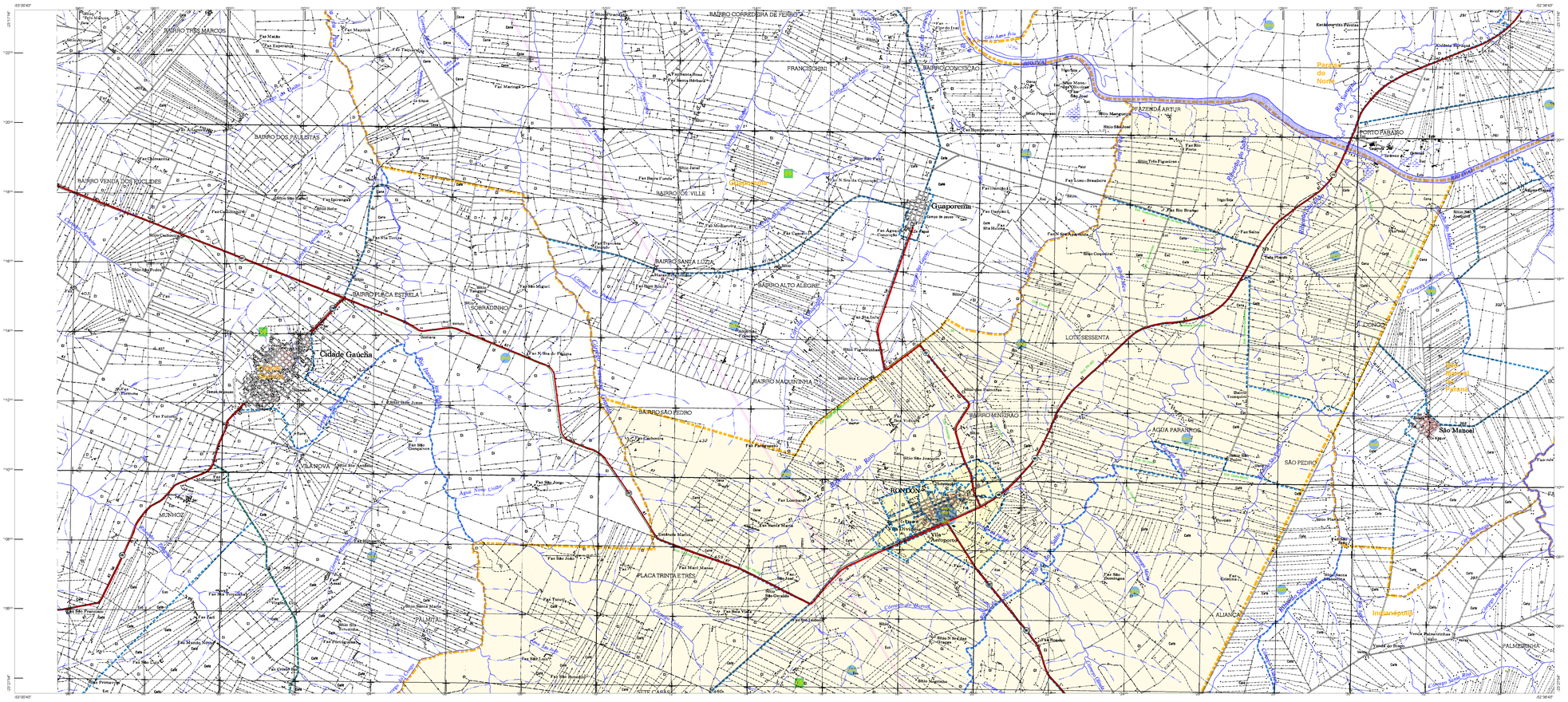

CONVENÇÕES CARTOGRÁFICAS

ELEMENTOS PLANIMÉTRICOS

Edificações
- Igreja. Escola. Mina
- Moinho de vento. Moinho de água
- Campo de emergência. Farol
- Localidades

Linha transmissora de energia. Cerca

Linha telefônica

Rodovias
- auto-estrada
- pavimentada
- sem pavimentação
- sem pavimentação
- caminho carroçável
- trilha, caminho e picada
- prefixo da estrada: federal, estadual

Ferrovias
- bitola larga
- bitola estreita

ELEMENTOS ALTIMÉTRICOS

- Ponto trigonométrico. Referência de nível
- Ponto astronômico. Ponto barométrico
- Cota comprovada
- Superfície deformada. Areia

ELEMENTOS DE HIDROGRAFIA

- Curso d'água intermitente
- Lago ou lagoa intermitente
- Terreno sujeito a inundação. Salina
- Brejo ou pântano
- Poço d'água. Nascente
- Rápidos e cataratas grandes
- Rápidos e cataratas
- Rocha submersa e a descoberto
- Molhe e represa: terra e alvenaria
- Ancoradouro. Rio seco ou de aluvião
- Recife rochoso

ATUALIZAÇÕES CARTOGRÁFICAS

COR MAGENTA - Levantamentos por GPS e/ou Imagens de Satélites
COR VERDE - Lançamento aproximado sem comprovação cartográfica

Convenções Temáticas

Limites: Distrital / Sub-Distrital / Setor Censitário

Identificação

Distrito	Sub-Distrito	Setor Rural	Setor Urbano Aglomerado Rural
00	05		

LIMITES

- internacional
- interestadual (aproximado)
- intermunicipal
- áreas especiais

OBS: Os limites provenientes das folhas raster, representadas na cor preta estão desatualizados e devem ser desconsiderados

MAPA MUNICIPAL ESTATÍSTICO

Escala: 1 : 50,000

Sistema de Coordenadas Geográfico em Latitude/Longitude - SIRGAS 2000
Coordenadas Plano - Retangulares em UTM - SAD 69
Origem da quilometragem UTM: Equador e Meridiano - - WGs 51
Meridiano Central: 51° W Gr. Fuso: 22 Hemisfério: Sul

Este produto integra a coleção de mapas municipais gerados de forma semi-automatizada, a partir da junção das folhas do Mapeamento Sistemático Brasileiro produzidas pelo IBGE, SSG e outros, em formato raster e/ou vetorial e da Malha Municipal Digital do IBGE, com atualização proveniente de diversas fontes, sem tratamento pleno de integração e compatibiliz dos elementos cartográficos.

MINISTÉRIO DO PLANEJAMENTO, ORÇAMENTO E GESTÃO
INSTITUTO BRASILEIRO DE GEOGRAFIA E ESTATÍSTICA
A DIRETORIA DE GEOCIÊNCIAS agradece a gentileza de comunicação de falhas ou omissões verificadas neste mapa
Av. Brasil, 18 BFC - Palácio de Lucas
Rio de Janeiro/RJ - CEP 21.241-051
DIRETORIA DE PESQUISAS E INFORMAÇÕES

Divisão Político-Administrativa

GEOCÓDIGO		NOME
Distrito	Subdistrito	
412260200	412260200000	Rondon

Localização do município no Mapeamento Sistemático

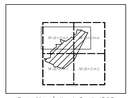

Fonte: Mapa Índice do Brasil - IBGE

Articulação das Partes do Mapa

Localização no Estado

CRONOLOGIA

MALHA TERRITORIAL	2010
EDIÇÃO	30/06/2011
Informações relativas a documentação básica e atualização	Consultar Metadados

Rondon - PR

ASPECTOS FÍSICOS

Mesorregião	NOROESTE PARANAENSE
Microrregião	CIANORTE
Altitude da Sede	Área

COORDENADAS DA SEDE

Latitude -23.411	e:	320060.88	MC
Longitude -52.761	n:	7409673.59	51

IMPLEMENTAÇÃO

Coordenação Técnica: Coordenação de Cartografia	CCAR
Coordenação Temática: Coordenação de Estruturas Territoriais	CETE
Unidades Produtoras: Unidades Estaduais do IBGE	
Disseminação: Centro de Documentação e Disseminação da Informação	CDDI