

ELEMENTOS PLANIMÉTRICOS

- Estações: Igreja, Escola, Mina, Monumento, Campo de energia, Favela, Localidade
- Linhas telefônicas
- Rodovias: Auto-estrada pavimentada, sem pavimentação, caminho carroçável, trilha, caminho e picada, perfil de estrada federal, estadual
- Ferrovias: trilha larga, trilha estreita

CONVENÇÕES CARTOGRÁFICAS

- ELEMENTOS ALTIMÉTRICOS:** Ponto trigonométrico, Referência de nível, Ponto astronômico, Ponto barométrico, Cota comprovada, Superfície referencial, Área
- ELEMENTOS DE HIDROGRAFIA:** Canal, Lago, Lagoa, Reservatório, Tanque, Barragem, Barragem com piscicultura, Represa, Represa com piscicultura, Represa com piscicultura e catapulta, Represa com piscicultura e cascata, Represa com piscicultura e cascata, Represa com piscicultura e cascata, Represa com piscicultura e cascata, Represa com piscicultura e cascata

Convenções Temáticas

Limites: Distrito	Sub-Distrito	Sector Censitário
Identificação	Distrito	Sub-Distrito
Sector Rural	Sector Urbano	Agglomerado Rural

LIMITES

internacional	interestadual	intermunicipal	áreas especiais
---------------	---------------	----------------	-----------------

OBS: Os limites provenientes das folhas raster, representados na cor preta estão atualizados e devem ser desconsiderados.

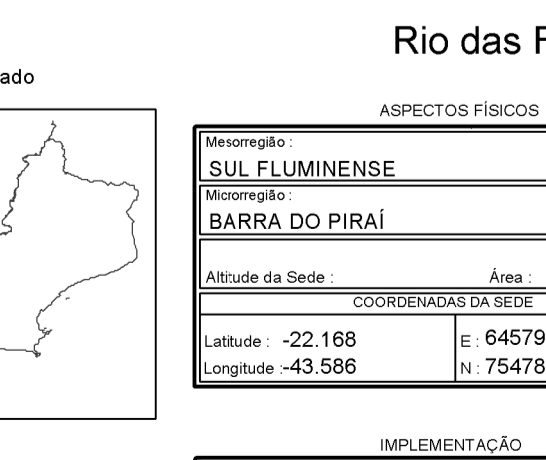
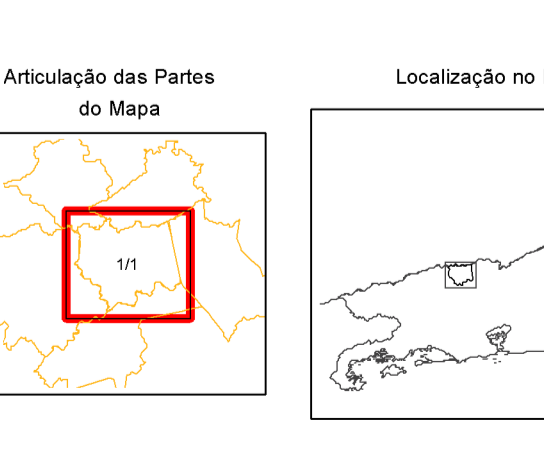
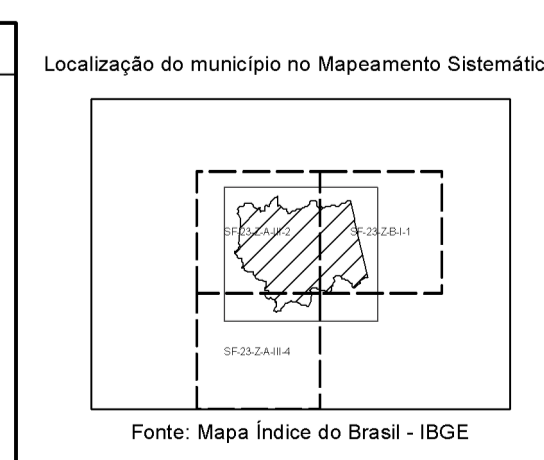
MAPA MUNICIPAL ESTATÍSTICO

Escala: 1 : 50.000

Sistema de Coordenadas Geográficas em Latitudes/Longitudes - SIRGAS 2000
Coordenadas Planas - Referência em UTM - SAD 86
Datum de geodésia UTM - Datum de Referência - 1900 - 45
Alturas em contornos em 10000 e 2000 Km respectivamente.
Este produto integra o sistema de dados geográficos do IBGE e não possui finalidade cartográfica.
Este produto integra o sistema de dados geográficos do IBGE e não possui finalidade cartográfica.
Este produto integra o sistema de dados geográficos do IBGE e não possui finalidade cartográfica.

MINISTÉRIO DO PLANEJAMENTO, ORÇAMENTO E GESTÃO
INSTITUTO BRASILEIRO DE GEOGRAFIA E ESTATÍSTICA
DIRETORIA DE GEOGRAFIA E ESTATÍSTICA
DIRETORIA DE GEOGRAFIA E ESTATÍSTICA
DIRETORIA DE GEOGRAFIA E ESTATÍSTICA

CEMUNIC	SIBMUNIC	NOME
3304508	330450800	RIO DAS FLORES
3304508	330450801	AGLOMERADO
3304508	330450802	MANAEL DUARTE
3304508	330450803	TABOÃO



Rio das Flores - RJ

ASPECTOS FÍSICOS

Georrelatório	SUL FLUMINENSE
Georrelatório	BARRA DO PIRAI
Área da Sede	Área
Latitude	-22 168
Longitude	-43 586
Coordenadas de Referência	COORDENADAS DE REFERÊNCIA
Coordenadas UTM	645782 92
Coordenadas UTM	7547890 23
Coordenadas UTM	45

IMPLEMENTAÇÃO

Coordenação Técnica	CCAR
Coordenação Operacional	CITE
Coordenação de Apoio	CITE
Coordenação de Apoio	CITE
Coordenação de Apoio	CITE

CRONOLOGIA

MALHA TERRITORIAL	2010
EDICÃO	07/11/2011
Informações relativas à documentação básica e atualização	Consultar Metadados