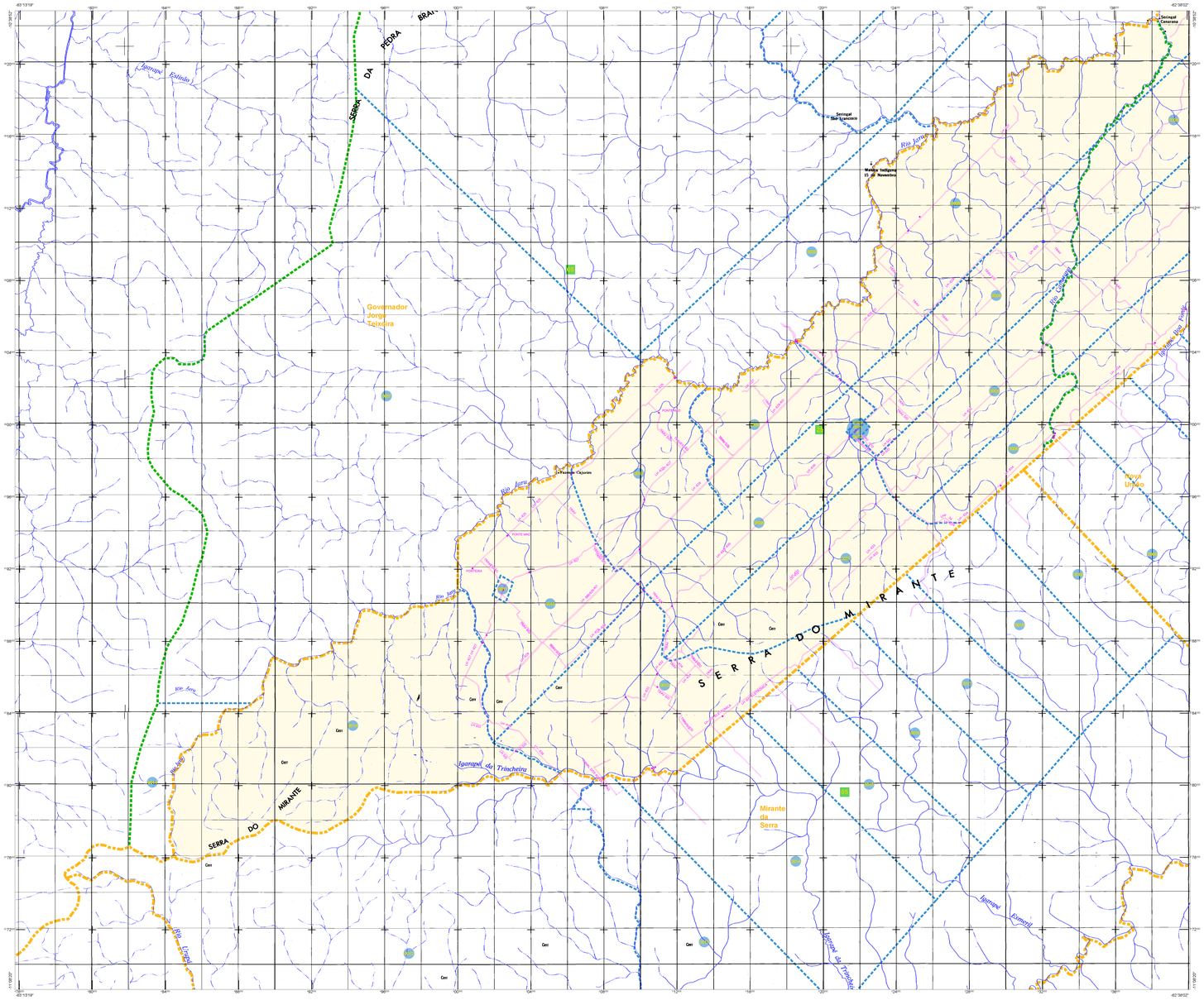
SERRA DA PEDRA BRANCA
Governador Jorge Teixeira
Seringal Cearense
Seringal São Lourenço
Rio Jaru
Rio Preto
Rio Preto do Meio
Novo Urucu
Vila Rio Preto
Povoado Cajueiro
SERRA DO MIRANTE
Igarapé do Trincheira
Mirante da Serra
Igarapé Boa Esperança
Igarapé Jacaré
Igarapé Estrela
Igarapé Lindo
Igarapé Bom Futuro
Igarapé Cachoeirinha
Igarapé Tucumã
Igarapé Cabeceira Grande
Igarapé Cabeceira Pequena
Igarapé Cabeceira Comprida
Igarapé Cabeceira Curta
Igarapé Cabeceira Larga
Igarapé Cabeceira Estreita
Igarapé Cabeceira Alta
Igarapé Cabeceira Baixa
Igarapé Cabeceira Nova
Igarapé Cabeceira Velha
Igarapé Cabeceira Verde
Igarapé Cabeceira Azul
Igarapé Cabeceira Branca
Igarapé Cabeceira Preta
Igarapé Cabeceira Vermelha
Igarapé Cabeceira Amarela
Igarapé Cabeceira Cinza
Igarapé Cabeceira Marrom
Igarapé Cabeceira Rosa
Igarapé Cabeceira Roxa
Igarapé Cabeceira Laranja
Igarapé Cabeceira Verde Claro
Igarapé Cabeceira Verde Escuro
Igarapé Cabeceira Azul Claro
Igarapé Cabeceira Azul Escuro
Igarapé Cabeceira Branca Claro
Igarapé Cabeceira Branca Escuro
Igarapé Cabeceira Preta Claro
Igarapé Cabeceira Preta Escuro
Igarapé Cabeceira Vermelha Claro
Igarapé Cabeceira Vermelha Escuro
Igarapé Cabeceira Amarela Claro
Igarapé Cabeceira Amarela Escuro
Igarapé Cabeceira Cinza Claro
Igarapé Cabeceira Cinza Escuro
Igarapé Cabeceira Marrom Claro
Igarapé Cabeceira Marrom Escuro
Igarapé Cabeceira Rosa Claro
Igarapé Cabeceira Rosa Escuro
Igarapé Cabeceira Roxa Claro
Igarapé Cabeceira Roxa Escuro
Igarapé Cabeceira Laranja Claro
Igarapé Cabeceira Laranja Escuro

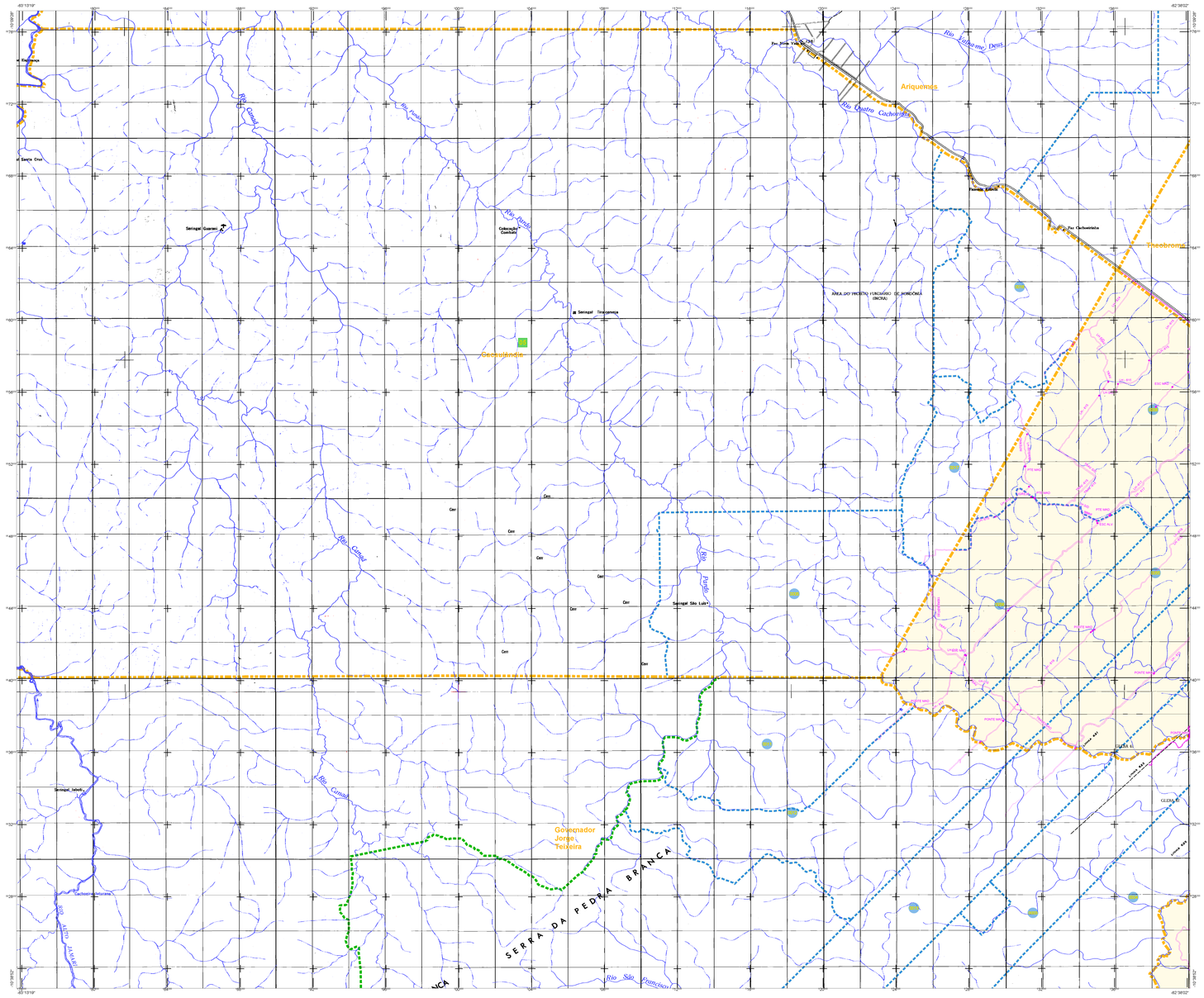

CONVENÇÕES CARTOGRÁFICAS

ELEMENTOS PLANIMÉTRICOS

Edificações
- Igreja. Escola. Mina
- Moinho de vento. Moinho de água
- Campo de emergência. Farol
- Localidades

Linha transmissora de energia. Cerca
Linha telefônica

Rodovias
- auto-estrada
- pavimentada
- sem pavimentação
- sem pavimentação
- caminho carroçável
- trilha, caminho e picada
- prefixo de estrada: federal, estadual

Ferrovias
- bitola larga
- bitola estreita

ELEMENTOS ALTIMÉTRICOS

- Ponto trigonométrico. Referência de nível
- Ponto astronômico. Ponto barométrico
- Cota comprovada
- Superfície deformada. Areia

ELEMENTOS DE HIDROGRAFIA

- Curso d'água intermitente
- Lago ou lagoa intermitente
- Terreno sujeito a inundação. Salina
- Brejo ou pântano
- Poço (água). Nascente
- Rápidos e cataratas grandes
- Rápidos e cataratas
- Rocha submersa e a descoberto
- Molhe e represa: terra e alvenaria
- Ancoradouro. Rio seco ou de vazão
- Recife rochoso

ATUALIZAÇÕES CARTOGRÁFICAS

COR MAGENTA - Levantamentos por GPS sobre Imagens de Satélites
COR VERDE - Lançamento aproximado sem comprovação cartográfica

Convenções Temáticas

Limites: Distrital; Sub-Distrital; Setor Censitário

Identificação

Distrito	Sub-Distrito	Setor Rural	Setor Urbano Aglomerado Rural
DD	SD	SR	SU

LIMITES

- internacional
- interestadual
- intermunicipal (aproximado)
- áreas especiais

OBS: Os limites provenientes das folhas raster, representadados na cor preta estão desatualizados e devem ser desconsiderados

MAPA MUNICIPAL ESTATÍSTICO

Escala: 1 : 100.000

Sistema de Coordenadas Geográficas em Latitude/Longitude - SIRGAS 2000
Coordenadas Plano - Retangulares em UTM - SAD 69
Origem da quilometragem UTM: Equador e Meridiano - WGs 63
Acrescidas as constantes de 10.000 e 500 Km respectivamente

Este produto integra a coleção de mapas municipais gerados de forma semi-automatizada, a partir da junção das folhas do Mapeamento Sistemático Brasileiro produzida pelo IBGE, DSG e outros, em formato raster e vinculado a uma base cartográfica Digital do IBGE, com atualização proveniente de diversas fontes, sem tratamento prévio de integração e compatibilização dos elementos cartográficos.

MINISTÉRIO DO PLANEJAMENTO, ORÇAMENTO E GESTÃO
INSTITUTO BRASILEIRO DE GEOGRAFIA E ESTATÍSTICA
A DIRETORIA DE GEOCIÊNCIAS, por meio de suas unidades de comunicação
Av. Chile, 500 - Centro - Rio de Janeiro
Av. - Brasil, 15.671 - Parada de Lucas
Rio de Janeiro-RJ - CEP 21.241-051

IBGE — DIREITOS DE REPRODUÇÃO RESERVADOS

Divisão Político-Administrativa

GEOCÓDIGO Distrito	GEOCÓDIGO Subdistrito	NOME
110011405	110011405000	Jaru
110011410	110011410000	Boa Jesus
110011420	110011420000	Santa Cruz da Serra
110011425	110011425000	Tarilândia

Localização do município no Mapeamento Sistemático

Fonte: Mapa Índice do Brasil - IBGE

Articulação das Partes do Mapa

Localização no Estado

CRONOLOGIA

MALHA TERRITORIAL	2010
EDIÇÃO	07/11/2011
Informações relativas a documentação básica e atualização	Consultar Metadados

Jaru - RO

ASPECTOS FÍSICOS

Mesorregião: LESTE RONDONIENSE
Microrregião: JI-PARANÁ
Altitude da Sede: Área:

COORDENADAS DA SEDE

Latitude -10.439	L: 558444.75	MC	63
Longitude -62.466	H: 8845996.15		

IMPLEMENTAÇÃO

Coordenação Técnica: Coordenação de Cartografia	CCAR
Coordenação Temática: Coordenação de Estruturas Territoriais	CETE
Unidades Produtoras: Unidades Estaduais do IBGE	
Disseminação: Centro de Documentação e Disseminação da Informação	CDDI

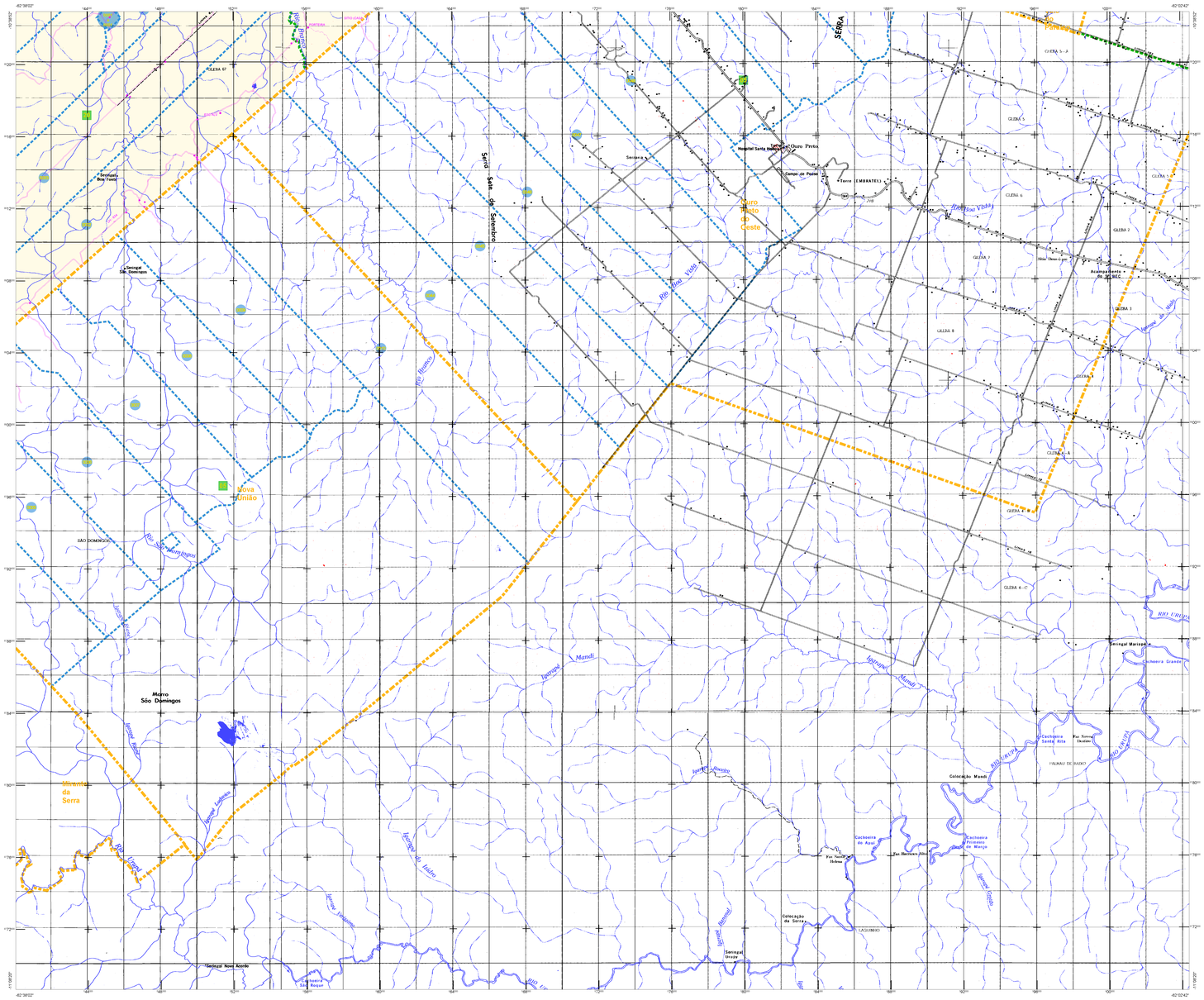
Serra de Setembro
Morro São Domingos
Nova União
Mirante da Serra
Ouro Preto do Oeste
Rio Jaru
Rio Machadinho
Rio Urupá
Rio Mandi
Rio Preto Velho
Rio Preto Novo
Rio Urupá
Rio Jaru
Rio Machadinho
Rio Urupá
Rio Urupá
Rio Urupá

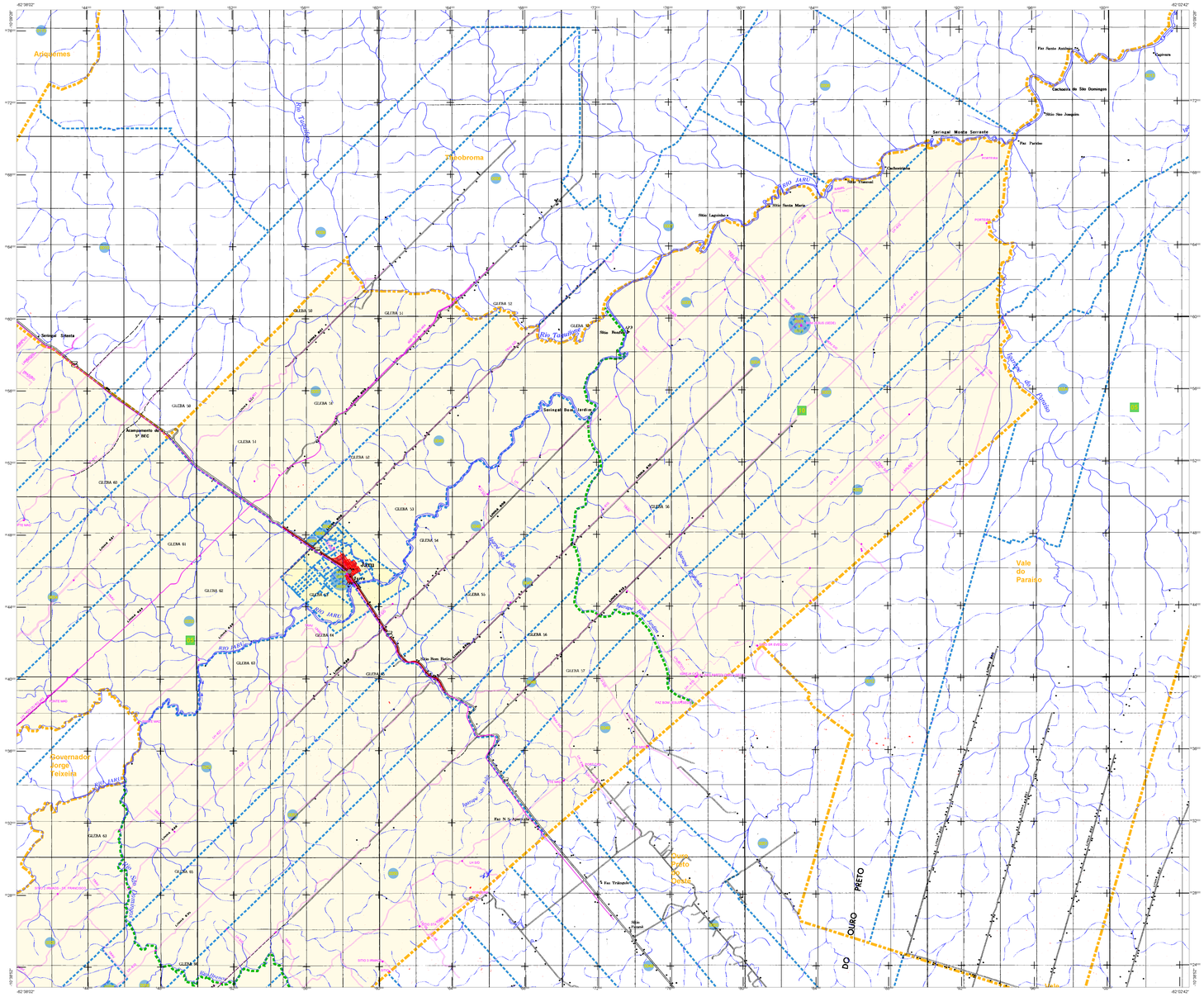
Aquarimes
Theobroma
Governador Jorge Teixeira
Vale do Paraíso
Ouro Preto do Oeste
Jaru
RIO JARU
Rio Tarumã
Rio Preto do Ouro
Rio Urupá
Rio Machado
Rio Preto do Paraíso
Rio Boa Sorte
Rio Rondônia
Rio Santa Cruz
Rio Pimenta Bueno
Rio Comemoração
Rio Tabajara
Rio Pacaraima
Rio Roosevelt
Rio Ribeirão
Rio Urupá
Rio Preto do Ouro
Rio Preto do Paraíso
Rio Machado