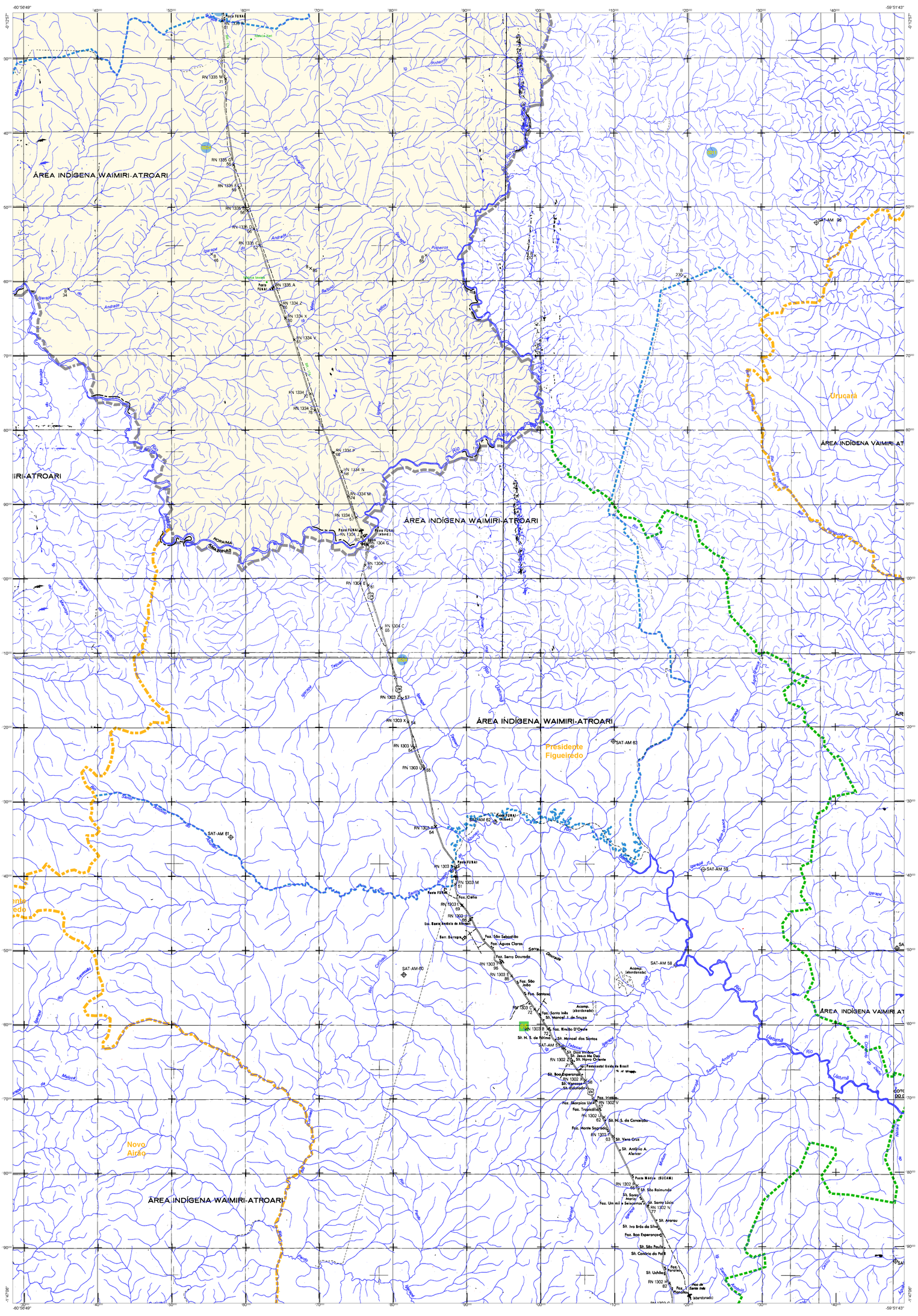


## CONVENÇÕES CARTOGRÁFICAS

### ELEMENTOS PLANIMÉTRICOS

Edificações
- Igreja. Escola. Mina
- Moinho de vento. Moinho de água
- Campo de emergência. Farol
- Localidades

Linha transmissora de energia. Cerca
Linha telefônica

Rodovias
- auto-estrada
- pavimentada
- sem pavimentação
- sem pavimentação
- caminho carroçável
- trilha, caminho e picada
- prefixo de estrada: federal, estadual

Ferrovias
- bitola larga
- bitola estreita

### ELEMENTOS ALTIMÉTRICOS

- Ponto trigonométrico. Referência de nível
- Ponto astronômico. Ponto barométrico
- Cota comprovada
- Superfície deformada. Areia

### ELEMENTOS DE HIDROGRAFIA

- Curso d'água intermitente
- Lago ou lagoa intermitente
- Terreno sujeito a inundação. Salina
- Brejo ou pântano
- Poço (água). Nascente
- Rápidos e cataratas grandes
- Rápidos e cataratas
- Rocha submersa e a descoberto
- Molhe e represa: terra e alvenaria
- Ancoradouro. Rio seco ou de aluvião
- Recife rochoso

ATUALIZAÇÕES CARTOGRÁFICAS
COR MAGENTA - Levantamentos por GPS e/ou Imagens de Satélites
COR VERDE - Lançamento aproximado sem comprovação cartográfica

| Convenções Temáticas | | | |
|---|---|---|---|
| Limites: Distrital | | | |
| Sub-Distrital | | | |
| Setor Censitário | | | |
| Identificação | | | |
| Distrito | Sub-Distrito | Setor Rural | Setor Urbano Aglomerado Rural |
| 05 | 05 | 0014 | 0001 0002 0003 |

LIMITES
- internacional
- interestadual
- intermunicipal
- áreas especiais

(aproximado)

OBS: Os limites provenientes das folhas raster, representadas na cor preta estão desatualizados e devem ser desconsiderados

# MAPA MUNICIPAL ESTATÍSTICO

ESCALA : 1 : 250,000

0 3000 6000 9000 12000 15000 m

Sistema de Coordenadas Geográfico em Latitude/Longitude - SIRGAS2000
Coordenadas Plano-Retangulares em UTM - SAD 69
Origem da quilometragem UTM: Equador e Meridiano WGr. 63
Acrescidas as constantes de 10.000 e 500 Km respectivamente

Este produto integra a coleção de mapas municipais gerados de forma semi-automatizada, a partir da junção das folhas do Mapeamento Sistemático Brasileiro produzida pelo IBGE, DSG e outros, em formato raster e/ou vetorial e da Malha Municipal Digital do IBGE, com atualização proveniente de diversas fontes, sem tratamento pleno de integração e completude dos elementos cartográficos.

MINISTÉRIO DO PLANEJAMENTO, ORÇAMENTO E GESTÃO
INSTITUTO BRASILEIRO DE GEOGRAFIA E ESTATÍSTICA
A DIRETORIA DE GEOCIÊNCIAS agradece a gentileza da comunicação de falhas ou omissões verificadas neste mapa.
AV. Brasil, 15 671 - Parada de Lucas
Rio de Janeiro-RJ - CEP 21.241-051

IBGE - DIREITOS DE REPRODUÇÃO RESERVADOS

Divisão Político-Administrativa

| GEOCÓDIGO Distrito | GEOCÓDIGO Subdistrito | NOME |
|---|---|---|
| 140047205 | 140047205000 | |

Localização do município no Mapeamento Sistemático

Fonte: Mapa Índice do Brasil - IBGE

Articulação das Partes do Mapa

Localização no Estado

CRONOLOGIA

| | |
|---|---|
| MALHA TERRITORIAL | 2010 |
| EDIÇÃO | 07/24/2011 |
| Informações básicas a documentação básica e atualização | Consultar Metadados |

## Rorainópolis - RR

ASPECTOS FÍSICOS

Mesorregião : SUL DE RORAIMA
Microrregião : SUDESTE DE RORAIMA
Altitude da Sede : Área :

| COORDENADAS DA SEDE | | |
|---|---|---|
| Latitude : 0.946 | E : 787371.98 | MC |
| Longitude : -60.418 | N : 104668.84 | 63 |

IMPLEMENTAÇÃO

Coordenação Técnica:
Coordenação de Cartografia — CCAR

Coordenação Temática:
Coordenação de Estruturas Territoriais — CETE

Unidades Produtoras:
Unidades Estaduais do IBGE

Disseminação:
Centro de Documentação e Disseminação da Informação — CDDI

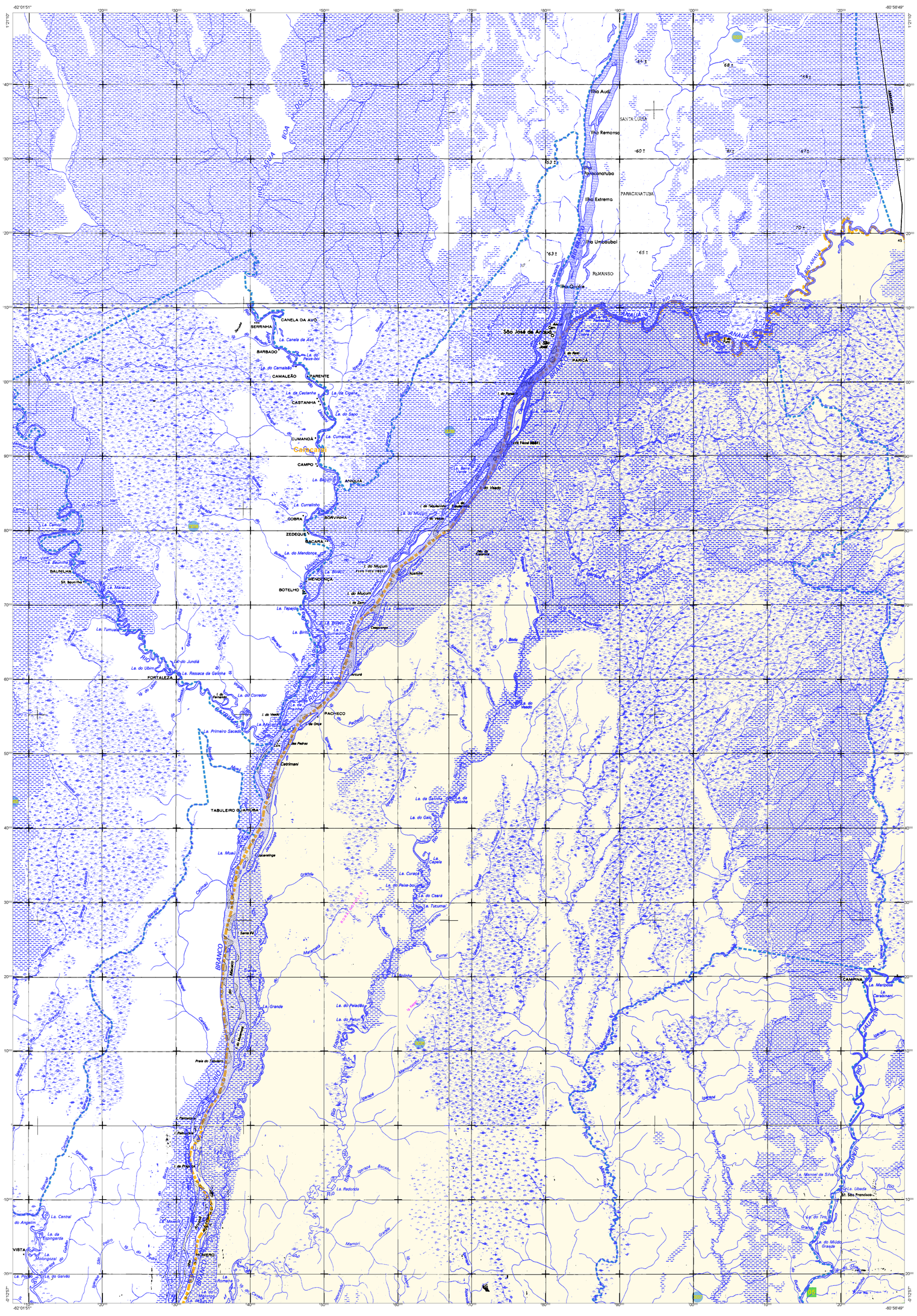


## CONVENÇÕES CARTOGRÁFICAS

### ELEMENTOS PLANIMÉTRICOS

Edificações
- Igreja. Escola. Mina
- Moinho de vento. Moinho de água
- Campo de emergência. Farol
- Localidades

Linha transmissora de energia. Cerca
Linha telefônica

Rodovias
- auto-estrada
- pavimentada
- sem pavimentação
- sem pavimentação
- caminho carroçável
- trilha, caminho e picada
- prefixo de estrada: federal, estadual

Ferrovias
- bitola larga
- bitola estreita

### ELEMENTOS ALTIMÉTRICOS

- Ponto trigonométrico. Referência de nível
- Ponto astronômico. Ponto barométrico
- Cota comprovada
- Superfície deformada. Areia

### ELEMENTOS DE HIDROGRAFIA

- Curso d'água intermitente
- Lago ou lagoa intermitente
- Terreno sujeito a inundação. Salina
- Brejo ou pântano
- Poço (água). Nascente
- Rápidos e cataratas grandes
- Rápidos e cataratas
- Rocha submersa e a descoberto
- Molhe e represa: terra e alvenaria
- Ancoradouro. Rio seco ou de aluvião
- Recife rochoso

ATUALIZAÇÕES CARTOGRÁFICAS
COR MAGENTA - Levantamentos por GPS e/ou Imagens de Satélites
COR VERDE - Lançamento aproximado sem comprovação cartográfica

| Convenções Temáticas | | | |
|---|---|---|---|
| Limites: Distrital | | | |
| Sub-Distrital | | | |
| Setor Censitário | | | |
| Identificação | | | |
| Distrito | Sub-Distrito | Setor Rural | Setor Urbano Aglomerado Rural |
| 05 | 05 | 0014 | 0001 0002 0003 |

LIMITES
- internacional
- interestadual
- intermunicipal
- áreas especiais

(aproximado)

OBS: Os limites provenientes das folhas raster, representadas na cor preta estão desatualizados e devem ser desconsiderados

# MAPA MUNICIPAL ESTATÍSTICO

ESCALA : 1 : 250,000

0 3000 6000 9000 12000 15000 m

Sistema de Coordenadas Geográfico em Latitude/Longitude - SIRGAS2000
Coordenadas Plano-Retangulares em UTM - SAD 69
Origem da quilometragem UTM: Equador e Meridiano WGr. 63
Acrescidas as constantes de 10.000 e 500 Km respectivamente

Este produto integra a coleção de mapas municipais gerados de forma semi-automatizada, a partir da junção das folhas do Mapeamento Sistemático Brasileiro produzida pelo IBGE, DSG e outros, em formato raster e/ou vetorial e da Malha Municipal Digital do IBGE, com atualização proveniente de diversas fontes, sem tratamento pleno de integração e completude dos elementos cartográficos.

MINISTÉRIO DO PLANEJAMENTO, ORÇAMENTO E GESTÃO
INSTITUTO BRASILEIRO DE GEOGRAFIA E ESTATÍSTICA
A DIRETORIA DE GEOCIÊNCIAS agradece a gentileza da comunicação de falhas ou omissões verificadas neste mapa.
AV. Brasil, 15 671 - Parada de Lucas
Rio de Janeiro-RJ - CEP 21.241-051

IBGE - DIREITOS DE REPRODUÇÃO RESERVADOS

Divisão Político-Administrativa

| GEOCÓDIGO | | NOME |
|---|---|---|
| Distrito | Subdistrito | |
| 140047205 | 140047205000 | |

Localização do município no Mapeamento Sistemático

Fonte: Mapa Índice do Brasil - IBGE

Articulação das Partes do Mapa

Localização no Estado

CRONOLOGIA

| | |
|---|---|
| MALHA TERRITORIAL | 2010 |
| EDIÇÃO | 07/24/2011 |
| Informações básicas a documentação básica e atualização | Consultar Metadados |

## Rorainópolis - RR

ASPECTOS FÍSICOS

Mesorregião : SUL DE RORAIMA
Microrregião : SUDESTE DE RORAIMA
Altitude da Sede : Área :

| COORDENADAS DA SEDE | | |
|---|---|---|
| Latitude : 0.946 | E : 787371.98 | MC |
| Longitude : -60.418 | N : 104668.84 | 63 |

IMPLEMENTAÇÃO

| | |
|---|---|
| Coordenação Técnica: Coordenação de Cartografia | CCAR |
| Coordenação Temática: Coordenação de Estruturas Territoriais | CETE |
| Unidades Produtoras: Unidades Estaduais do IBGE | |
| Disseminação: Centro de Documentação e Disseminação da Informação | CDDI |

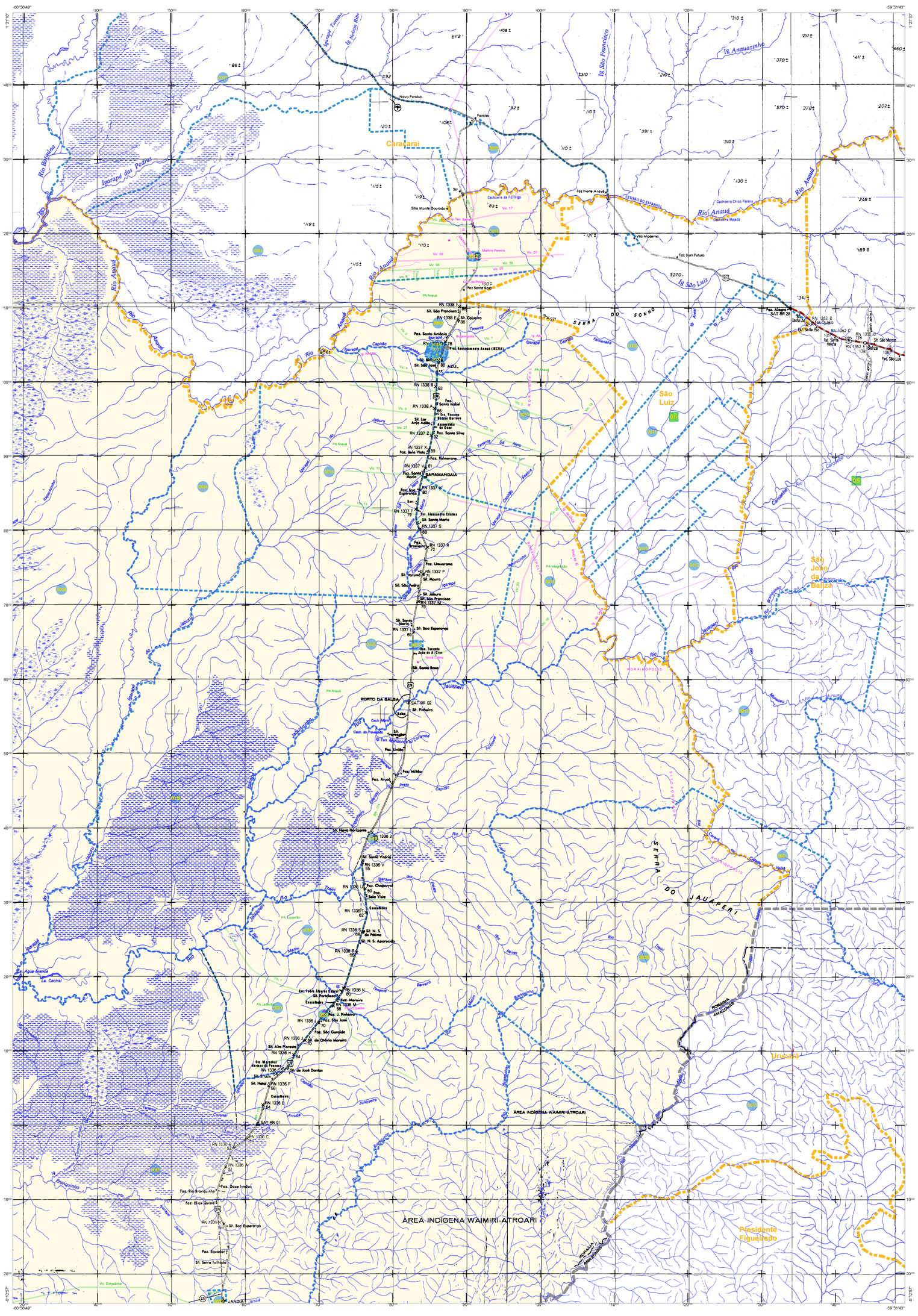
Caracaraí
São Luiz
São João da Baliza
Urucará
Presidente Figueiredo
SERRA DO SONRO
SERRA DO JAUAPERI
ÁREA INDÍGENA WAIMIRI-ATROARI
Rio Anauá
Rio Jauaperi
Rio Preto
Rio Branco
Rio Negro
Rio Solimões
Rio Amazonas
Igarapé Tamanduá
Igarapé Anguazinho
Igarapé São Francisco
Igarapé São Luiz
Igarapé Tarapé das Pedras
Igarapé Jaburu
Igarapé Jauaperi
Igarapé Preto
Igarapé Capitão
Igarapé Tarumã
Igarapé Barreiro
Igarapé Branquinho
Igarapé Cachoeira
Igarapé Caranã
Igarapé Tiraqui
Igarapé Ipixuna
Igarapé Ipixuna do Anauá
Igarapé Ipixuna do Jauaperi
Igarapé Jacamim
Igarapé Jatapu
Igarapé Jauapiri
Igarapé Jauapiri do Anauá
Igarapé Jauapiri do Jauaperi
Igarapé Jauaperi
Igarapé Jauaperi do Anauá
Igarapé Jauaperi do Jauaperi
Igarapé Jauaperi do Preto
Igarapé Jauaperi do Preto do Anauá
Igarapé Jauaperi do Preto do Jauaperi
Igarapé Jauaperi do Preto do Jauaperi do Anauá
Igarapé Jauaperi do Preto do Jauaperi do Jauaperi
Igarapé Jauaperi do Preto do Jauaperi do Jauaperi do Anauá
Igarapé Jauaperi do Preto do Jauaperi do Jauaperi do Jauaperi
Igarapé Jauaperi do Preto do Jauaperi do Jauaperi do Jauaperi do Anauá
Igarapé Jauaperi do Preto do Jauaperi do Jauaperi do Jauaperi do Jauaperi
Igarapé Jauaperi do Preto do Jauaperi do Jauaperi do Jauaperi do Jauaperi do Anauá
Igarapé Jauaperi do Preto do Jauaperi do Jauaperi do Jauaperi do Jauaperi do Jauaperi
Igarapé Jauaperi do Preto do Jauaperi do Jauaperi do Jauaperi do Jauaperi do Jauaperi do Anauá
Igarapé Jauaperi do Preto do Jauaperi do Jauaperi do Jauaperi do Jauaperi do Jauaperi do Jauaperi
Igarapé Jauaperi do Preto do Jauaperi do Jauaperi do Jauaperi do Jauaperi do Jauaperi do Jauaperi do Anauá
Igarapé Jauaperi do Preto do Jauaperi do Jauaperi do Jauaperi do Jauaperi do Jauaperi do Jauaperi do Jauaperi
Igarapé Jauaperi do Preto do Jauaperi do Jauaperi do Jauaperi do Jauaperi do Jauaperi do Jauaperi do Jauaperi do Anauá
Igarapé Jauaperi do Preto do Jauaperi do Jauaperi do Jauaperi do Jauaperi do Jauaperi do Jauaperi do Jauaperi do Jauaperi
Igarapé Jauaperi do Preto do Jauaperi do Jauaperi do Jauaperi do Jauaperi do Jauaperi do Jauaperi do Jauaperi do Jauaperi do Anauá
Igarapé Jauaperi do Preto do Jauaperi do Jauaperi do Jauaperi do Jauaperi do Jauaperi do Jauaperi do Jauaperi do Jauaperi do Jauaperi
Igarapé Jauaperi do Preto do Jauaperi do Jauaperi do Jauaperi do Jauaperi do Jauaperi do Jauaperi do Jauaperi do Jauaperi do Jauaperi do Anauá
Igarapé Jauaperi do Preto do Jauaperi do Jauaperi do Jauaperi do Jauaperi do Jauaperi do Jauaperi do Jauaperi do Jauaperi do Jauaperi do Jauaperi
Igarapé Jauaperi do Preto do Jauaperi do Jauaperi do Jauaperi do Jauaperi do Jauaperi do Jauaperi do Jauaperi do Jauaperi do Jauaperi do Jauaperi do Anauá
Igarapé Jauaperi do Preto do Jauaperi do Jauaperi do Jauaperi do Jauaperi do Jauaperi do Jauaperi do Jauaperi do Jauaperi do Jauaperi do Jauaperi do Jauaperi
Igarapé Jauaperi do Preto do Jauaperi do Jauaperi do Jauaperi do Jauaperi do Jauaperi do Jauaperi do Jauaperi do Jauaperi do Jauaperi do Jauaperi do Jauaperi do Anauá
Igarapé Jauaperi do Preto do Jauaperi do Jauaperi do Jauaperi do Jauaperi do Jauaperi do Jauaperi do Jauaperi do Jauaperi do Jauaperi do Jauaperi do Jauaperi do Jauaperi
Igarapé Jauaperi do Preto do Jauaperi do Jauaperi do Jauaperi do Jauaperi do Jauaperi do Jauaperi do Jauaperi do Jauaperi do Jauaperi do Jauaperi do Jauaperi do Jauaperi do Anauá
Igarapé Jauaperi do Preto do Jauaperi do Jauaperi do Jauaperi do Jauaperi do Jauaperi do Jauaperi do Jauaperi do Jauaperi do Jauaperi do Jauaperi do Jauaperi do Jauaperi do Jauaperi do Jauaperi
Igarapé Jauaperi do Preto do Jauaperi do Jauaperi do Jauaperi do Jauaperi do Jauaperi do Jauaperi do Jauaperi do Jauaperi do Jauaperi do Jauaperi do Jauaperi do Jauaperi do Jauaperi do Anauá
Igarapé Jauaperi do Preto do Jauaperi do Jauaperi do Jauaperi do Jauaperi do Jauaperi do Jauaperi do Jauaperi do Jauaperi do Jauaperi do Jauaperi do Jauaperi do Jauaperi do Jauaperi do Jauaperi do Jauaperi
Igarapé Jauaperi do Preto do Jauaperi do Jauaperi do Jauaperi do Jauaperi do Jauaperi do Jauaperi do Jauaperi do Jauaperi do Jauaperi do Jauaperi do Jauaperi do Jauaperi do Jauaperi do Jauaperi do Jauaperi do Anauá
Igarapé Jauaperi do Preto do Jauaperi do Jauaperi do Jauaperi do Jauaperi do Jauaperi do Jauaperi do Jauaperi do Jauaperi do Jauaperi do Jauaperi do Jauaperi do Jauaperi do Jauaperi do Jauaperi do Jauaperi do Jauaperi
Igarapé Jauaperi do Preto do Jauaperi do Jauaperi do Jauaperi do Jauaperi do Jauaperi do Jauaperi do Jauaperi do Jauaperi do Jauaperi do Jauaperi do Jauaperi do Jauaperi do Jauaperi do Jauaperi do Jauaperi do Jauaperi do Anauá
Igarapé Jauaperi do Preto do Jauaperi do Jauaperi do Jauaperi do Jauaperi do Jauaperi do Jauaperi do Jauaperi do Jauaperi do Jauaperi do Jauaperi do Jauaperi do Jauaperi do Jauaperi do Jauaperi do Jauaperi do Jauaperi do Jauaperi
Igarapé Jauaperi do Preto do Jauaperi do Jauaperi do Jauaperi do Jauaperi do Jauaperi do Jauaperi do Jauaperi do Jauaperi do Jauaperi do Jauaperi do Jauaperi do Jauaperi do Jauaperi do Jauaperi do Jauaperi do Jauaperi do Jauaperi do Anauá
Igarapé Jauaperi do Preto do Jauaperi do Jauaperi do Jauaperi do Jauaperi do Jauaperi do Jauaperi do Jauaperi do Jauaperi do Jauaperi do Jauaperi do Jauaperi do Jauaperi do Jauaperi do Jauaperi do Jauaperi do Jauaperi do Jauaperi do Jauaperi do Jauaperi
Igarapé Jauaperi do Preto do Jauaperi do Jauaperi do Jauaperi do Jauaperi do Jauaperi do Jauaperi do Jauaperi do Jauaperi do Jauaperi do Jauaperi do Jauaperi do Jauaperi do Jauaperi do Jauaperi do Jauaperi do Jauaperi do Jauaperi do Jauaperi do Jauaperi do Anauá
Igarapé Jauaperi do Preto do Jauaperi do Jauaperi do Jauaperi do Jauaperi do Jauaperi do Jauaperi do Jauaperi do Jauaperi do Jauaperi do Jauaperi do Jauaperi do Jauaperi do Jauaperi do Jauaperi do Jauaperi do Jauaperi do Jauaperi do Jauaperi do Jauaperi do Jauaperi do Jauaperi
Igarapé Jauaperi do Preto do Jauaperi do Jauaperi do Jauaperi do Jauaperi do Jauaperi do Jauaperi do Jauaperi do Jauaperi do Jauaperi do Jauaperi do Jauaperi do Jauaperi do Jauaperi do Jauaperi do Jauaperi do Jauaperi do Jauaperi do Jauaperi do Jauaperi do Jauaperi do Jauaperi do Anauá
Igarapé Jauaperi do Preto do Jauaperi do Jauaperi do Jauaperi do Jauaperi do Jauaperi do Jauaperi do Jauaperi do Jauaperi do Jauaperi do Jauaperi do Jauaperi do Jauaperi do Jauaperi do Jauaperi do Jauaperi do Jauaperi do Jauaperi do Jauaperi do Jauaperi do Jauaperi do Jauaperi do Jauaperi do Jauaperi
Igarapé Jauaperi do Preto do Jauaperi do Jauaperi do Jauaperi do Jauaperi do Jauaperi do Jauaperi do Jauaperi do Jauaperi do Jauaperi do Jauaperi do Jauaperi do Jauaperi do Jauaperi do Jauaperi do Jauaperi do Jauaperi do Jauaperi do Jauaperi do Jauaperi do Jauaperi do Jauaperi do Jauaperi do Jauaperi do Anauá
Igarapé Jauaperi do Preto do Jauaperi do Jauaperi do Jauaperi do Jauaperi do Jauaperi do Jauaperi do Jauaperi do Jauaperi do Jauaperi do Jauaperi do Jauaperi do Jauaperi do Jauaperi do Jauaperi do Jauaperi do Jauaperi do Jauaperi do Jauaperi do Jauaperi do Jauaperi do Jauaperi do Jauaperi do Jauaperi do Jauaperi do Jauaperi do Jauaperi do Anauá
Igarapé Jauaperi do Preto do Jauaperi do Jauaperi do Jauaperi do Jauaperi do Jauaperi do Jauaperi do Jauaperi do Jauaperi do Jauaperi do Jauaperi do Jauaperi do Jauaperi do Jauaperi do Jauaperi do Jauaperi do Jauaperi do Jauaperi do Jauaperi do Jauaperi do Jauaperi do Jauaperi do Jauaperi do Jauaperi do Jauaperi do Jauaperi do Jauaperi do Jauaperi do Anauá
Igarapé Jauaperi do Preto do Jauaperi do Jauaperi do Jauaperi do Jauaperi do Jauaperi do Jauaperi do Jauaperi do Jauaperi do Jauaperi do Jauaperi do Jauaperi do Jauaperi do Jauaperi do Jauaperi do Jauaperi do Jauaperi do Jauaperi do Jauaperi do Jauaperi do Jauaperi do Jauaperi do Jauaperi do Jauaperi do Jauaperi do Jauaperi do Jauaperi do Jauaperi do Jauaperi do Anauá
Igarapé Jauaperi do Preto do Jauaperi do Jauaperi do Jauaperi do Jauaperi do Jauaperi do Jauaperi do Jauaperi do Jauaperi do Jauaperi do Jauaperi do Jauaperi do Jauaperi do Jauaperi do Jauaperi do Jauaperi do Jauaperi do Jauaperi do Jauaperi do Jauaperi do Jauaperi do Jauaperi do Jauaperi do Jauaperi do Jauaperi do Jauaperi do Jauaperi do Jauaperi do Jauaperi do Jauaperi do Anauá
Igarapé Jauaperi do Preto do Jauaperi do Jauaperi do Jauaperi do Jauaperi do Jauaperi do Jauaperi do Jauaperi do Jauaperi do Jauaperi do Jauaperi do Jauaperi do Jauaperi do Jauaperi do Jauaperi do Jauaperi do Jauaperi do Jauaperi do Jauaperi do Jauaperi do Jauaperi do Jauaperi do Jauaperi do Jauaperi do Jauaperi do Jauaperi do Jauaperi do Jauaperi do Jauaperi do Jauaperi do Jauaperi do Anauá
Igarapé Jauaperi do Preto do Jauaperi

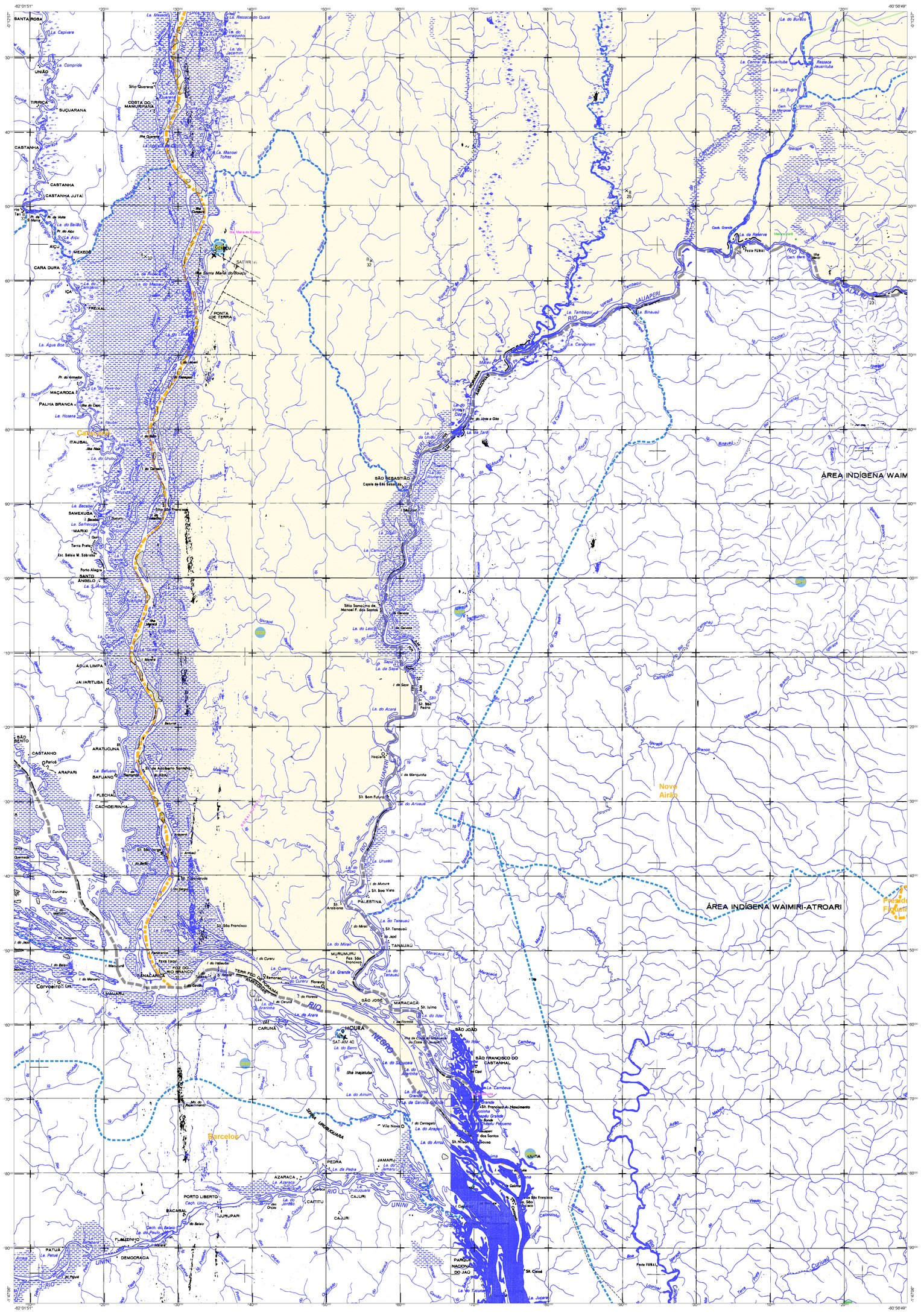


## CONVENÇÕES CARTOGRÁFICAS

### ELEMENTOS PLANIMÉTRICOS

Edificações
- Igreja. Escola. Mina
- Moinho de vento. Moinho de água
- Campo de emergência. Farol
- Localidades

Linha transmissora de energia. Cerca
Linha telefônica

Rodovias
- auto-estrada
- pavimentada
- sem pavimentação
- sem pavimentação
- caminho carroçável
- trilha, caminho e picada
- prefixo de estrada: federal, estadual

Ferrovias
- bitola larga
- bitola estreita

### ELEMENTOS ALTIMÉTRICOS

- Ponto trigonométrico. Referência de nível
- Ponto astronômico. Ponto barométrico
- Cota comprovada
- Superfície deformada. Areia

### ELEMENTOS DE HIDROGRAFIA

- Curso d'água intermitente
- Lago ou lagoa intermitente
- Terreno sujeito a inundação. Salina
- Brejo ou pântano
- Poço (água). Nascente
- Rápidos e cataratas grandes
- Rápidos e cataratas
- Rocha submersa e a descoberto
- Molhe e represa: terra e alvenaria
- Ancoradouro. Rio seco ou de aluvião
- Recife rochoso

ATUALIZAÇÕES CARTOGRÁFICAS
COR MAGENTA - Levantamentos por GPS e/ou Imagens de Satélites
COR VERDE - Lançamento aproximado sem comprovação cartográfica

| Convenções Temáticas | | | |
|---|---|---|---|
| Limites: Distrital | | | |
| Sub-Distrital | | | |
| Setor Censitário | | | |
| **Identificação** | | | |
| Distrito | Sub-Distrito | Setor Rural | Setor Urbano Aglomerado Rural |
| 05 | 05 | 0014 | 0001 0002 0003 |

LIMITES
- internacional
- interestadual
- intermunicipal
- áreas especiais

(aproximado)

OBS: Os limites provenientes das folhas raster, representadas na cor preta estão desatualizados e devem ser desconsiderados

# MAPA MUNICIPAL ESTATÍSTICO

ESCALA : 1 : 250,000

0 3000 6000 9000 12000 15000 m

Sistema de Coordenadas Geográfico em Latitude/Longitude - SIRGAS2000
Coordenadas Plano-Retangulares em UTM - SAD 69
Origem da quilometragem UTM: Equador e Meridiano WGr. 63
Acrescidas as constantes de 10.000 e 500 Km respectivamente

Este produto integra a coleção de mapas municipais gerados de forma semi-automatizada, a partir da junção das folhas do Mapeamento Sistemático Brasileiro produzida pelo IBGE, DSG e outros, em formato raster e/ou vetorial e da Malha Municipal Digital do IBGE, com atualização proveniente de diversas fontes, sem tratamento pleno de integração e completude dos elementos cartográficos.

MINISTÉRIO DO PLANEJAMENTO, ORÇAMENTO E GESTÃO
INSTITUTO BRASILEIRO DE GEOGRAFIA E ESTATÍSTICA
A DIRETORIA DE GEOCIÊNCIAS agradece a gentileza da comunicação de falhas ou omissões verificadas neste mapa.
AV. Brasil, 15 671 - Parada de Lucas
Rio de Janeiro-RJ - CEP 21.241-051

© IBGE - DIREITOS DE REPRODUÇÃO RESERVADOS

Divisão Político-Administrativa

| GEOCÓDIGO | | NOME |
|---|---|---|
| Distrito | Subdistrito | |
| 140047205 | 140047205000 | |

Localização do município no Mapeamento Sistemático

Fonte: Mapa Índice do Brasil - IBGE

Articulação das Partes do Mapa

Localização no Estado

CRONOLOGIA

| | |
|---|---|
| MALHA TERRITORIAL | 2010 |
| EDIÇÃO | 07/24/2011 |
| Informações básicas a documentação básica e atualização | Consultar Metadados |

Rorainópolis - RR

ASPECTOS FÍSICOS

Mesorregião : SUL DE RORAIMA
Microrregião : SUDESTE DE RORAIMA
Altitude da Sede : Área :

| COORDENADAS DA SEDE | | |
|---|---|---|
| Latitude : 0.946 | E : 787371.98 | MC |
| Longitude : -60.418 | N : 104668.84 | 63 |

IMPLEMENTAÇÃO

Coordenação Técnica:
Coordenação de Cartografia — CCAR

Coordenação Temática:
Coordenação de Estruturas Territoriais — CETE

Unidades Produtoras:
Unidades Estaduais do IBGE

Disseminação:
Centro de Documentação e Disseminação da Informação — CDDI