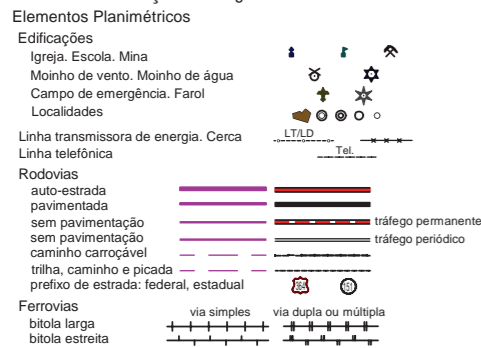
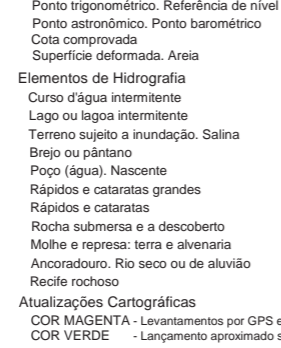


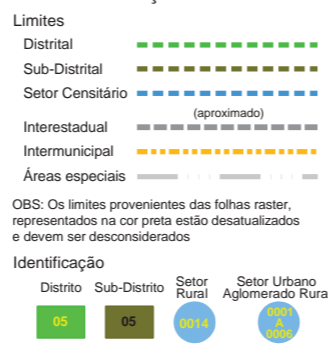
Convenções Cartográficas



Elementos Altimétricos



Convenções Temáticas



Escala
1:50.000

Sistema de Coordenadas Geográficas em Latitude/Longitude - SIRGAS2000
Coordenadas Plano-Retangulares em UTM - SAD 69
Origem da quilometragem UTM: Equador e Meridiano 51 WGr
Acrescidas as constantes de 10.000 e 500 Km respectivamente

Este produto integra a coleção de mapas municipais gerados de forma semi-automatizada, a partir da junção das folhas do Mapeamento Sistemático Brasileiro produzida pelo IBGE, DSG e outros, em formato raster e/ou vetorial e da Malha Municipal Digital do IBGE, com atualização proveniente de diversas fontes, sem tratamento pleno de integração e completude dos elementos cartográficos.

Cronologia
Malha Territorial: 2010
Edição: 07/06/2010
Informações relativas a documentação básica e atualização: consultar metadados
www.metadados.geo.ibge.gov.br

Divisão Político-administrativa

GEOCÓDIGO		NOME
Distrito	Subdistrito	
420160405		Arroio Trinta

ARROIO TRINTA - SC

Aspectos Físicos

Mesorregião: OESTE CATARINENSE		
Microrregião: JOAÇABA		
Altitude da sede:	Área:	
Coordenadas da sede		
Latitude:	E:	MC
Longitude:	N:	51

Implementação

Coordenação Técnica:
Coordenação de Cartografia - CCAR

Coordenação Temática:
Coordenação de Estruturas Territoriais - CETE

Unidades Produtoras:
Unidades estaduais do IBGE

Disseminação:
Centro de Documentação e Disseminação da Informação - CDDI

MINISTÉRIO DO PLANEJAMENTO, ORÇAMENTO E GESTÃO
INSTITUTO BRASILEIRO DE GEOGRAFIA E ESTATÍSTICA

A DIRETORIA DE GEOCIÊNCIAS agradece a gentileza da comunicação de falhas ou omissões verificadas neste mapa.
Av. Brasil, 15.671 - Parada de Lucas
Rio de Janeiro-RJ - CEP 21.241-051
© IBGE - Direitos de reprodução reservados