IBGE
INSTITUTO BRASILEIRO DE GEOGRAFIA E ESTATÍSTICA
censo 2010

Orleans-SC

4211702

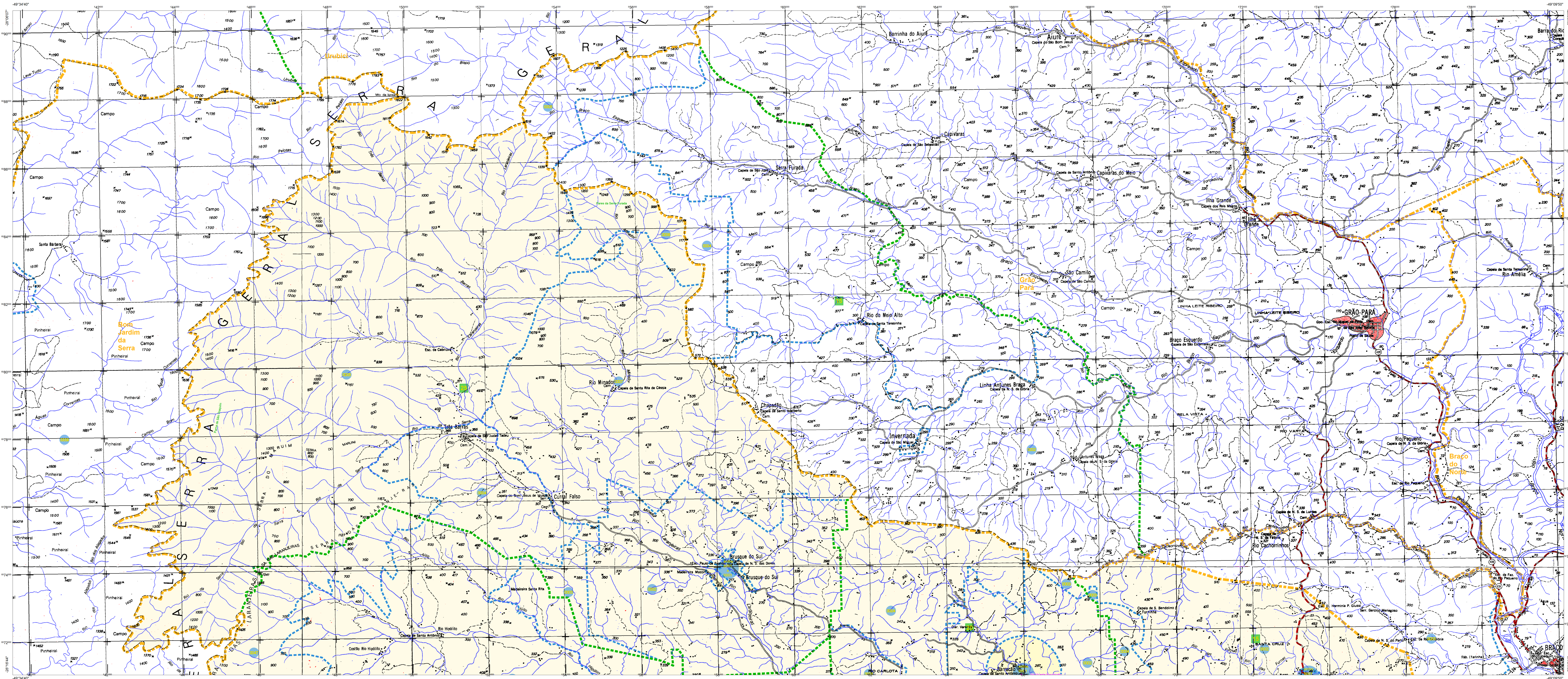

CONVENÇÕES CARTOGRÁFICAS

ELEMENTOS PLANIMÉTRICOS

Edificações
- Igreja. Escola. Mina
- Moinho de vento. Moinho de água
- Campo de emergência. Farol
- Localidades

Linha transmissora de energia. Cerca
Linha telefônica

Rodovias
- auto-estrada
- pavimentada
- sem pavimentação (tráfego permanente)
- sem pavimentação (tráfego periódico)
- caminho carroçável
- trilha, caminho e picada
- prefixo de estrada: federal, estadual

Ferrovias (via simples / via dupla ou múltipla)
- bitola larga
- bitola estreita

ELEMENTOS ALTIMÉTRICOS
- Ponto trigonométrico. Referência de nível
- Ponto astronômico. Ponto barométrico
- Cota comprovada
- Superfície deformada. Areia

ELEMENTOS DE HIDROGRAFIA
- Curso d'água intermitente
- Lago ou lagoa intermitente
- Terreno sujeito a inundação. Salina
- Brejo ou pântano
- Poço (água). Nascente
- Rápidos e cataratas grandes
- Rápidos e cataratas
- Rocha submersa e a descoberto
- Molhe e represa: terra e alvenaria
- Ancoradouro. Rio seco ou de aluvião
- Recife rochoso

ATUALIZAÇÕES CARTOGRÁFICAS
COR MAGENTA - Levantamentos por GPS e/ou Imagens de Satélites
COR VERDE - Lançamento aproximado sem comprovação cartográfica

Convenções Temáticas

Limites: Distrital / Sub-Distrital / Setor Censitário

Identificação

Distrito	Sub-Distrito	Setor Rural	Setor Urbano Aglomerado Rural
05	05	0014	0001 A 0006

LIMITES
- internacional
- interestadual (aproximado)
- intermunicipal
- áreas especiais

OBS: Os limites provenientes das folhas raster, representadados na cor preta estão desatualizados e devem ser desconsiderados

MAPA MUNICIPAL ESTATÍSTICO

Escala: 1 : 50,000

0 600 1200 1800 2400 3000 m

Sistema de Coordenadas Geográfico em Latitude/Longitude - SIRGAS 2000
Coordenadas Plano - Retangulares em UTM - SAD 69
Origem da quilometragem UTM: Equador e Meridiano WGr. 51
Acrescidas as constantes de 10.000 e 500 Km respectivamente

Este produto integra a coleção de mapas municipais gerados de forma semi-automatizada, a partir da junção das folhas do Mapeamento Sistemático Brasileiro produzida pelo IBGE, DSG e outros, em formato raster e/ou vetorial e da Malha Municipal Digital do IBGE, com atualização proveniente de diversas fontes, sem tratamento pleno de integração e completude dos elementos cartográficos.

MINISTÉRIO DO PLANEJAMENTO, ORÇAMENTO E GESTÃO
INSTITUTO BRASILEIRO DE GEOGRAFIA E ESTATÍSTICA
A DIRETORIA DE GEOCIÊNCIAS agradece a gentileza da comunicação de falhas ou omissões verificadas neste mapa.
AV. Brasil, 15 671 - Parada de Lucas
Rio de Janeiro-RJ - CEP 21.241-051
©IBGE - DIREITOS DE REPRODUÇÃO RESERVADOS

Divisão Político-Administrativa

GEOCÓDIGO Distrito	Subdistrito	NOME
421170205	42117020500	Orleans
421170210	42117021000	Pindotiba
421170215	42117021500	Rio das Furnas
421170220	42117022000	BARRACÃO
421170225	42117022500	BRUSQUE DO SUL
421170230	42117023000	RIO PINHEIROS

Localização do município no Mapeamento Sistemático

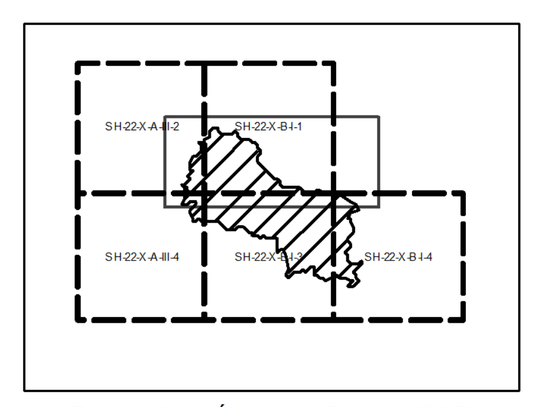

Fonte: Mapa Índice do Brasil - IBGE

Articulação das Partes do Mapa

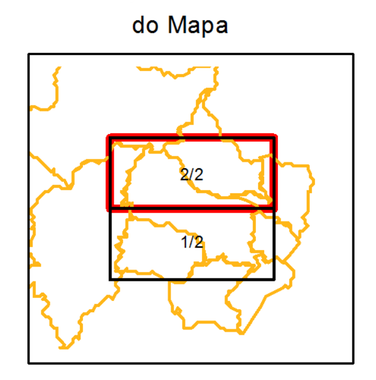

Localização no Estado

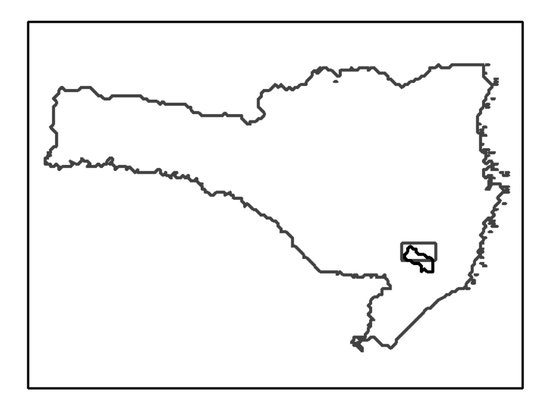

CRONOLOGIA

MALHA TERRITORIAL	2010
EDIÇÃO	07/25/2011
Informações relativas a documentação básica e atualização	Consultar Metadados

Orleans - SC

ASPECTOS FÍSICOS

Mesorregião: SUL CATARINENSE		
Microrregião: TUBARÃO		
Altitude da Sede:	Área:	
COORDENADAS DA SEDE		
Latitude: -28.359 Longitude: -49.291	E: 667487.35 N: 6861830.75	MC 51

IMPLEMENTAÇÃO

Coordenação Técnica: Coordenação de Cartografia	CCAR
Coordenação Temática: Coordenação de Estruturas Territoriais	CETE
Unidades Produtoras: Unidades Estaduais do IBGE	
Disseminação: Centro de Documentação e Disseminação da Informação	CDDI

Orleans-SC

4211702

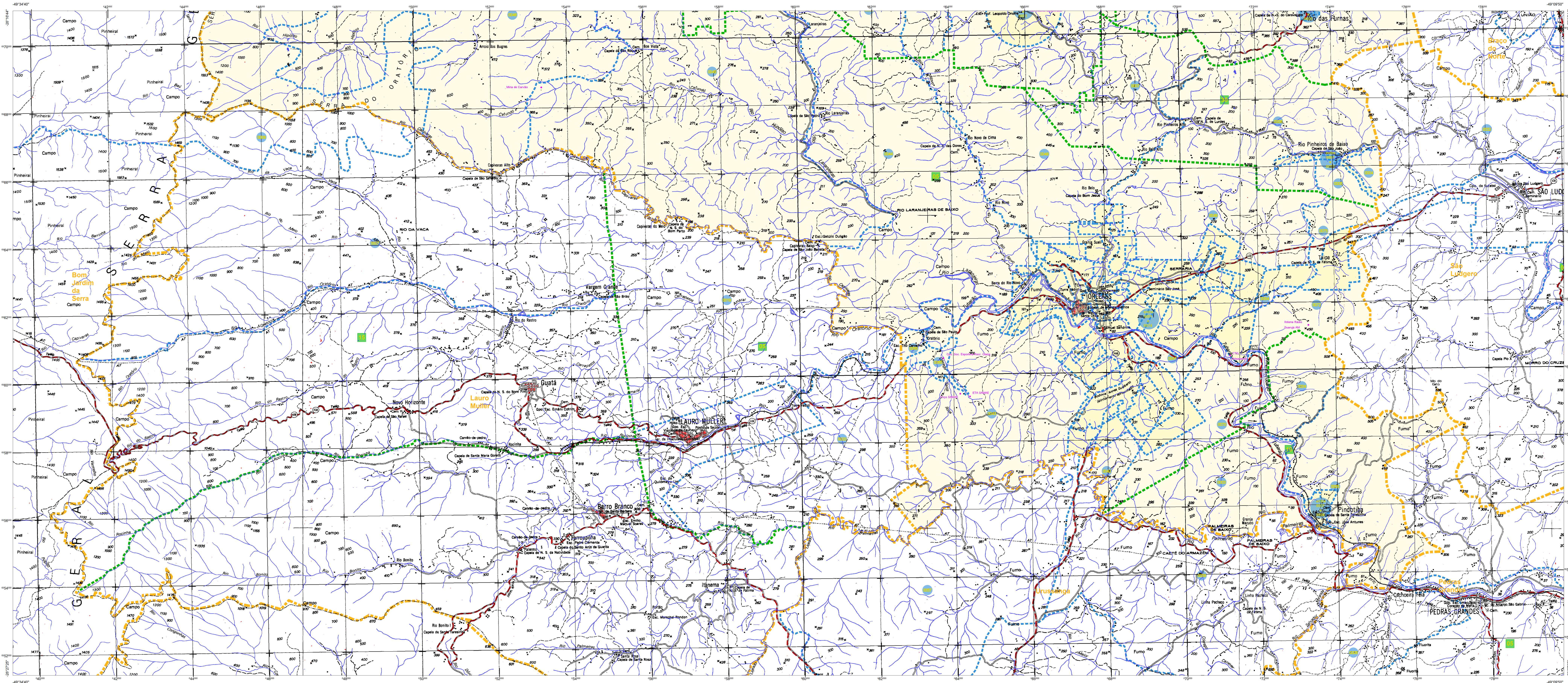

CONVENÇÕES CARTOGRÁFICAS

ELEMENTOS PLANIMÉTRICOS

Edificações
Igreja. Escola. Mina
Moinho de vento. Moinho de água
Campo de emergência. Farol
Localidades

Linha transmissora de energia. Cerca
Linha telefônica

Rodovias
auto-estrada
pavimentada
sem pavimentação — tráfego permanente
sem pavimentação — tráfego periódico
caminho carroçável
trilha, caminho e picada
prefixo de estrada: federal, estadual

Ferrovias — via simples / via dupla ou múltipla
bitola larga
bitola estreita

ELEMENTOS ALTIMÉTRICOS

Ponto trigonométrico. Referência de nível
Ponto astronômico. Ponto barométrico
Cota comprovada
Superfície deformada. Areia

ELEMENTOS DE HIDROGRAFIA

Curso d'água intermitente
Lago ou lagoa intermitente
Terreno sujeito a inundação. Salina
Brejo ou pântano
Poço (água). Nascente
Rápidos e cataratas grandes
Rápidos e cataratas
Rocha submersa e a descoberto
Molhe e represa: terra e alvenaria
Ancoradouro. Rio seco ou de aluvião
Recife rochoso

ATUALIZAÇÕES CARTOGRÁFICAS
COR MAGENTA - Levantamentos por GPS e/ou Imagens de Satélites
COR VERDE - Lançamento aproximado sem comprovação cartográfica

Convenções Temáticas

Limites: Distrital / Sub-Distrital / Setor Censitário

Identificação			
Distrito	Sub-Distrito	Setor Rural	Setor Urbano Aglomerado Rural
05	05	0014	0001 A 0006

LIMITES
internacional
interestadual (aproximado)
intermunicipal
áreas especiais

OBS: Os limites provenientes das folhas raster, representadados na cor preta estão desatualizados e devem ser desconsiderados

MAPA MUNICIPAL ESTATÍSTICO

Escala: 1 : 50,000

0 600 1200 1800 2400 3000 m

Sistema de Coordenadas Geográfico em Latitude/Longitude - SIRGAS 2000
Coordenadas Plano - Retangulares em UTM - SAD 69
Origem da quilometragem UTM: Equador e Meridiano WGr. 51
Acrescidas as constantes de 10.000 e 500 Km respectivamente

Este produto integra a coleção de mapas municipais gerados de forma semi-automatizada, a partir da junção das folhas do Mapeamento Sistemático Brasileiro produzida pelo IBGE, DSG e outros, em formato raster e/ou vetorial e da Malha Municipal Digital do IBGE, com atualização proveniente de diversas fontes, sem tratamento pleno de integração e completude dos elementos cartográficos.

MINISTÉRIO DO PLANEJAMENTO, ORÇAMENTO E GESTÃO
INSTITUTO BRASILEIRO DE GEOGRAFIA E ESTATÍSTICA
A DIRETORIA DE GEOCIÊNCIAS agradece a gentileza da comunicação de falhas ou omissões verificadas neste mapa.
AV. Brasil, 15 671 - Parada de Lucas
Rio de Janeiro-RJ - CEP 21.241-051
©IBGE - DIREITOS DE REPRODUÇÃO RESERVADOS

Divisão Político-Administrativa

GEOCÓDIGO Distrito	GEOCÓDIGO Subdistrito	NOME
421170205	42117020500	Orleans
421170210	42117021000	Pindotiba
421170215	42117021500	Rio das Furnas
421170220	42117022000	BARRACÃO
421170225	42117022500	BRUSQUE DO SUL
421170230	42117023000	RIO PINHEIROS

Localização do município no Mapeamento Sistemático

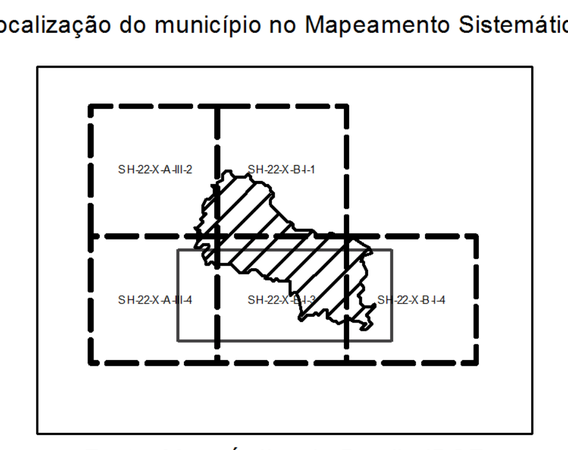

Fonte: Mapa Índice do Brasil - IBGE

Articulação das Partes do Mapa

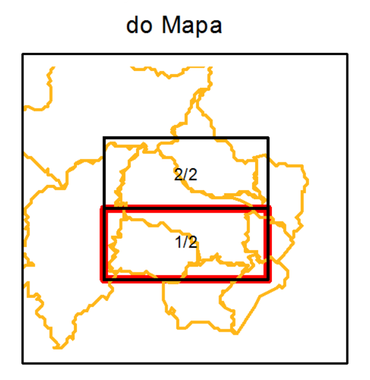

Localização no Estado

CRONOLOGIA

MALHA TERRITORIAL	2010
EDIÇÃO	07/25/2011
Informações relativas a documentação básica e atualização	Consultar Metadados

Orleans - SC

ASPECTOS FÍSICOS

Mesorregião : SUL CATARINENSE		
Microrregião : TUBARÃO		
Altitude da Sede :	Área :	
COORDENADAS DA SEDE		MC
Latitude : -28.359 Longitude : -49.291	E : 667487.35 N : 6861830.75	51

IMPLEMENTAÇÃO

Coordenação Técnica: Coordenação de Cartografia	CCAR
Coordenação Temática: Coordenação de Estruturas Territoriais	CETE
Unidades Produtoras: Unidades Estaduais do IBGE	
Disseminação: Centro de Documentação e Disseminação da Informação	CDDI