
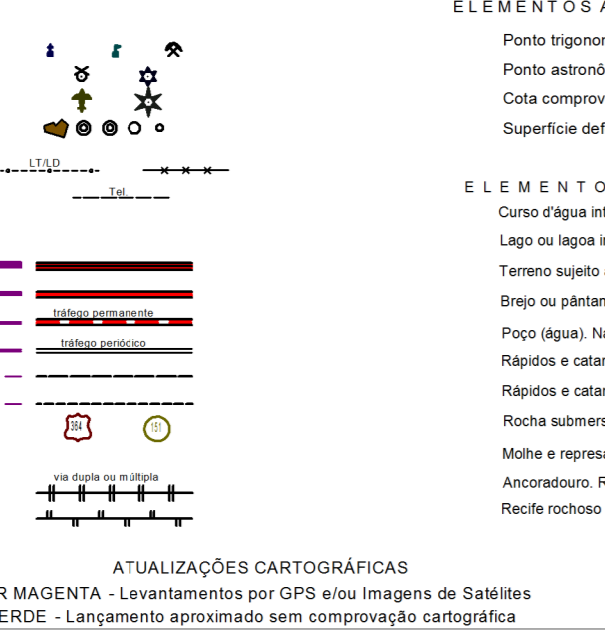


ELEMENTOS PLANIMÉTRICOS



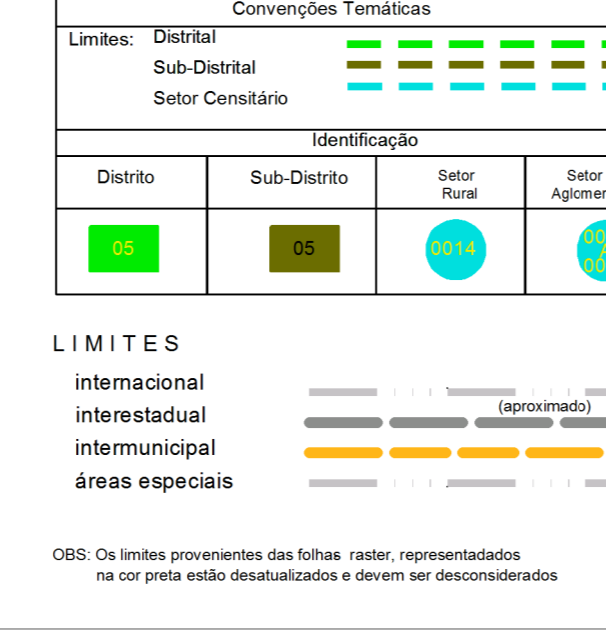
CONVENÇÕES CARTOGRÁFICAS



ELEMENTOS ALTIMÉTRICOS



Convenções Temáticas



LIMITES



MAPA MUNICIPAL ESTATÍSTICO

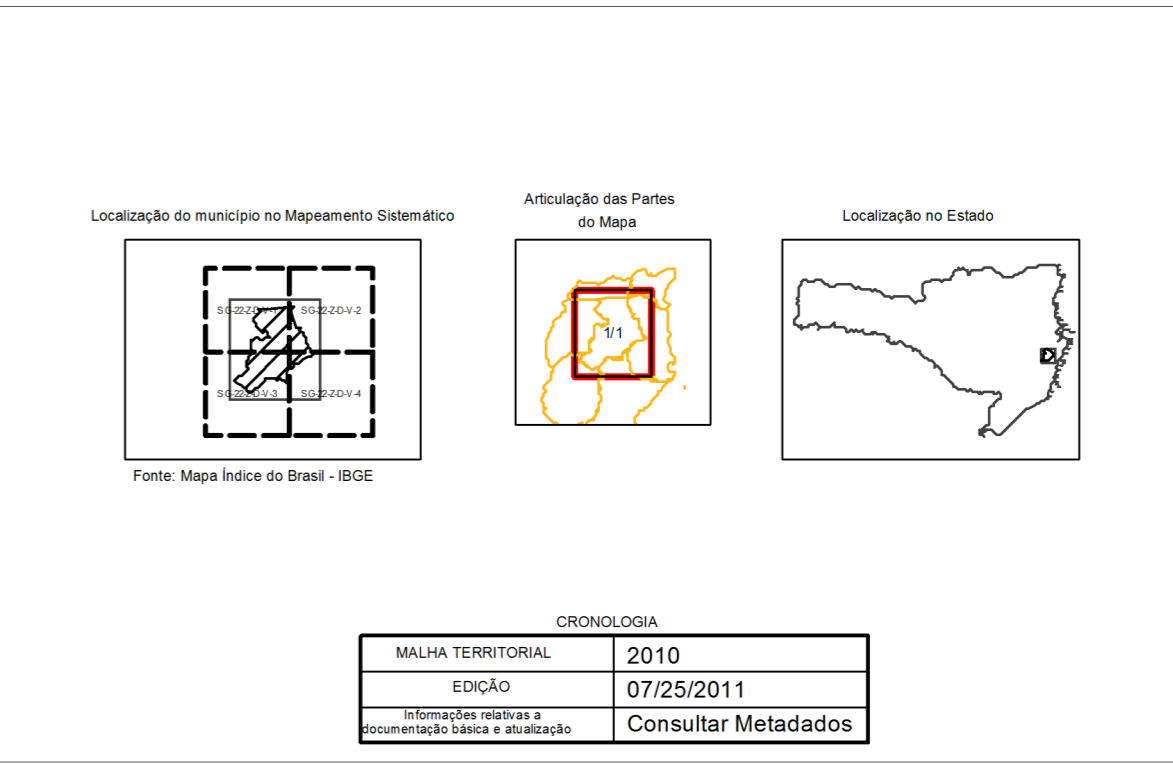
ESCALA: 1 : 50.000

Sistema de Coordenadas Geográficas em Latitudes e Longitudes - BRGAD2008
 Coordenadas Planas: Florianópolis em UTM - SAG2008
 Origem da coordenada: 47° 52' 00" O e 28° 52' 00" S
 Amplitude da coordenada: de 10 000 a 500 000 metros lineares

Este produto integra o conjunto de mapas municipais gerados de forma semi-automatizada, a partir da junção dos dados do Sistema Brasileiro de Geografia e Estatística (IBGE, CENSO e outros), em formato vetorial, com o Mapa Municipal Digital do IBGE, com o objetivo de proporcionar uma visão integrada e atualizada das informações geográficas e estatísticas.

MINISTÉRIO DO PLANEJAMENTO, ORÇAMENTO E GESTÃO
 INSTITUTO BRASILEIRO DE GEOGRAFIA E ESTATÍSTICA
 A DIRETORIA DE GEOCIÊNCIAS, GEOPROCESSAMENTO E SISTEMAS DE INFORMAÇÃO
 DE TABULADO ESTATÍSTICO
 AV. SÃO SEBASTIÃO, 150 - PUNTO DE LARANJEIRA
 RIO DE JANEIRO - CEP 22415-015

GEOCIDÍO		NOBRE
CEP	UF	Nome
89.000-000	SC	Santo Amaro da Imperatriz



ASPECTOS FÍSICOS

Estado	GRANDE FLORIANÓPOLIS
Município	FLORIANÓPOLIS
Altitude da Sede	100m
Coordenadas da Sede	27° 58' S / 48° 51' W

IMPLEMENTAÇÃO

Coordenação Técnica	COORD
Coordenação de Cartografia	COORD
Coordenação de Tratamento de Dados	COORD
Coordenação de Impressão	COORD
Coordenação de Distribuição	COORD
Coordenação de Arquivo	COORD