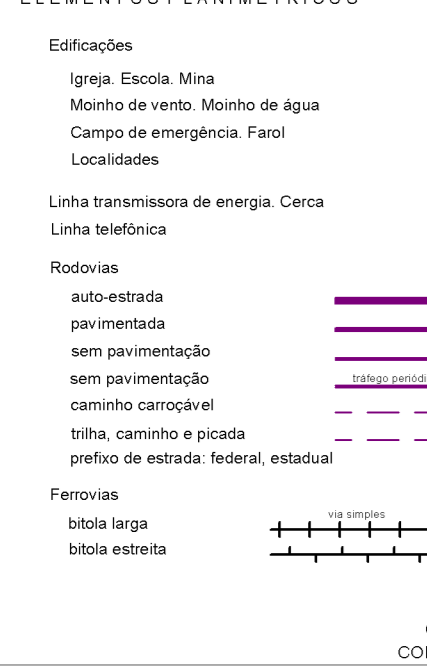
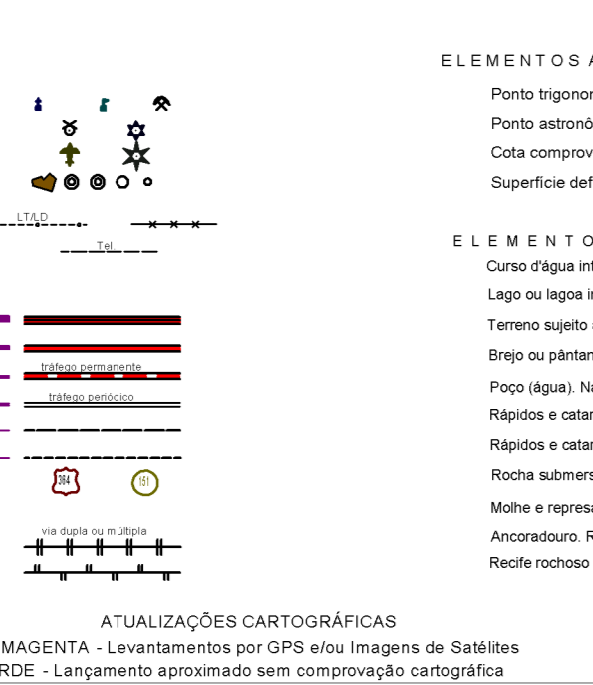


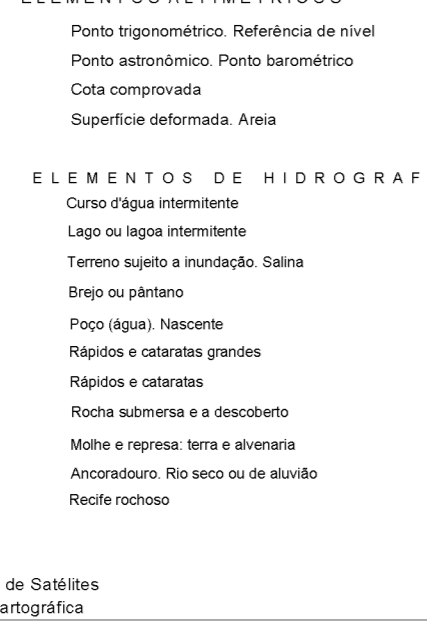
ELEMENTOS PLANIMÉTRICOS



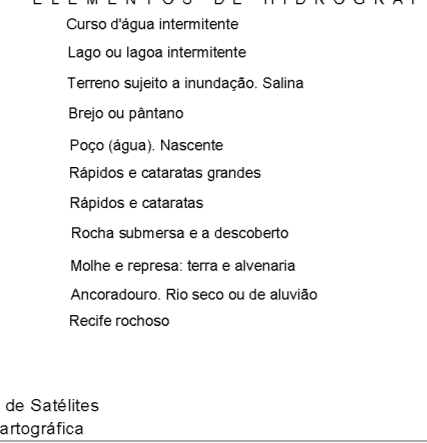
CONVENÇÕES CARTOGRÁFICAS



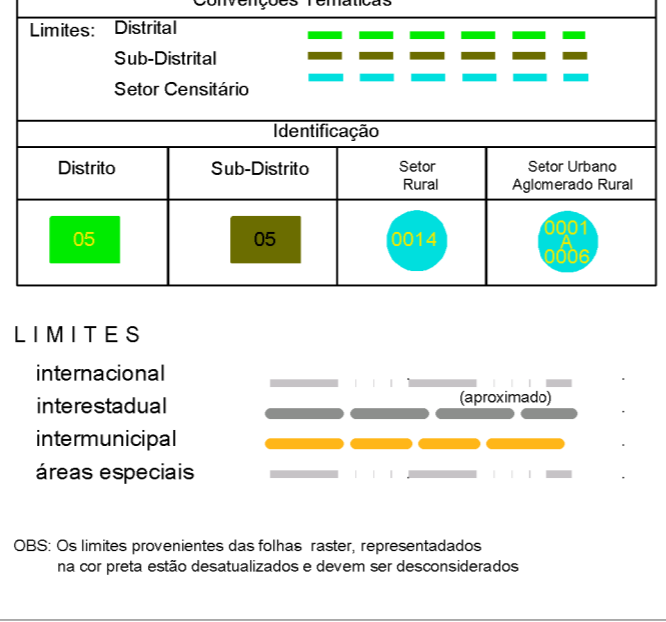
ELEMENTOS ALTIMÉTRICOS



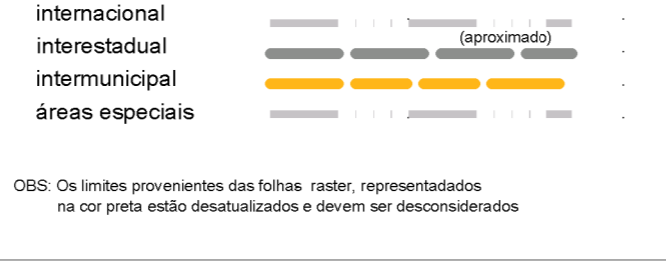
ELEMENTOS DE HIDROGRAFIA



Convenções Temáticas



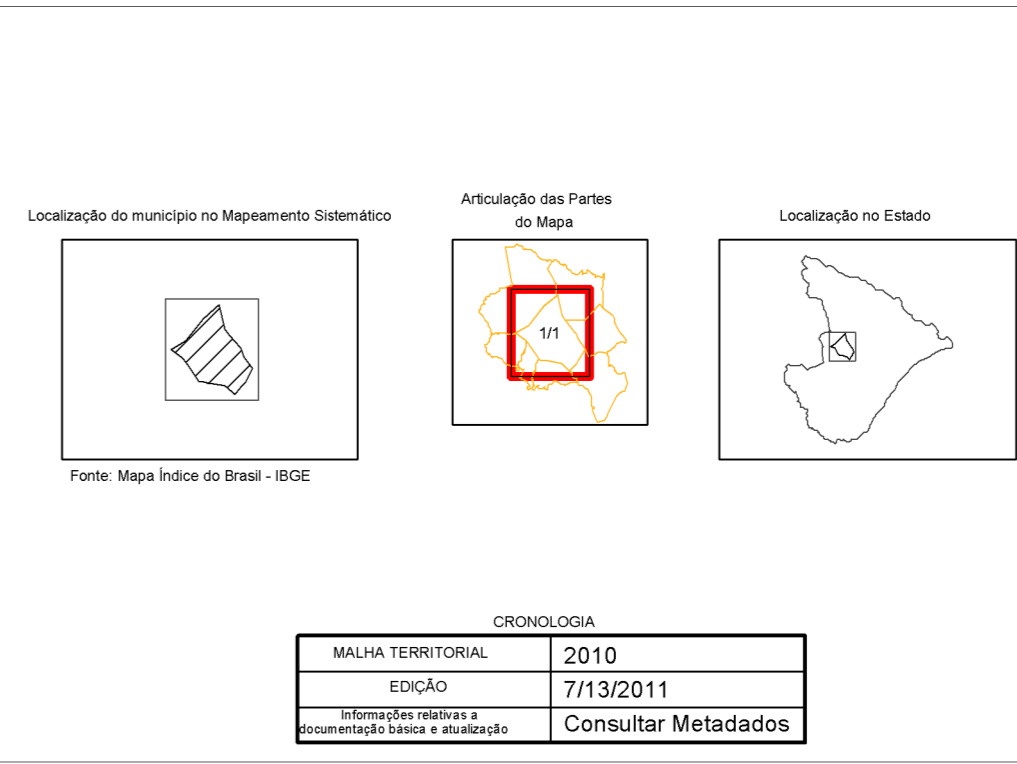
LIMITES



MAPA MUNICIPAL ESTATÍSTICO

Map title and scale information. Includes the scale 1:50,000 and the source: Sistema de Coordenadas Geográficas em Latitudes e Longitudes - BRGDAD2000. It also mentions the origin of the data: Instituto Brasileiro de Geografia e Estatística - IBGE.

CEC	CEC	CEC	CEC
01	02	03	04
05	06	07	08
09	10	11	12
13	14	15	16
17	18	19	20
21	22	23	24
25	26	27	28
29	30	31	32
33	34	35	36
37	38	39	40
41	42	43	44
45	46	47	48
49	50	51	52
53	54	55	56
57	58	59	60
61	62	63	64
65	66	67	68
69	70	71	72
73	74	75	76
77	78	79	80
81	82	83	84
85	86	87	88
89	90	91	92
93	94	95	96
97	98	99	00



ASPECTOS FÍSICOS	
Município: SERGIPO	
Município: CARIRA	
Altitude da Sede: _____ m	
Coordenadas da Sede: _____	
Latitude: -15.540 S	
Longitude: -37.024 W	

IMPLEMENTAÇÃO	
Coordenação Técnica	COORDENADOR
Coordenação de Campo	COORDENADOR
Coordenação de Tratamento de Dados	COORDENADOR
Coordenação de Diagramação	COORDENADOR
Diagramação	COORDENADOR
Controle de Qualidade e Disseminação de Informação	COORDENADOR