


ELEMENTOS PLANIMÉTRICOS

- Edificação
- Árvore floresta
- Monte de vento, Monte de água
- Campos de emergência, Faixa
- Localidades
- Linha transmissão de energia, Cerca
- Linha telefônica
- Rodovias
- adornadas
- pavimentadas
- sem pavimentação
- sem pavimentação
- com pista capotável
- Walls, concreto e grade
- perímetro de estradas, federal, estadual
- Ferrovias
- Walls, aço
- tubo concreto

CONVENÇÕES CARTOGRÁFICAS

- Elementos Altimétricos
- Elementos Hidrográficos
- Atualizações Cartográficas

- Elementos Altimétricos
- Elementos Hidrográficos
- Atualizações Cartográficas



Convenções Temáticas			
Limite: Distrito	Sub-Distrito	Sector	Sector Urbano, Aglomerado Rural
Distrito	Sub-Distrito	Sector	Sector Urbano, Aglomerado Rural

LIMITES
internacional
intermunicipal
intermunicipal
áreas especiais

Obs: Os limites provenientes das folhas (cartas) representados na cor preta estão desatualizados e devem ser desconsiderados.

MAPA MUNICIPAL ESTATÍSTICO

Escala: 1 : 100.000

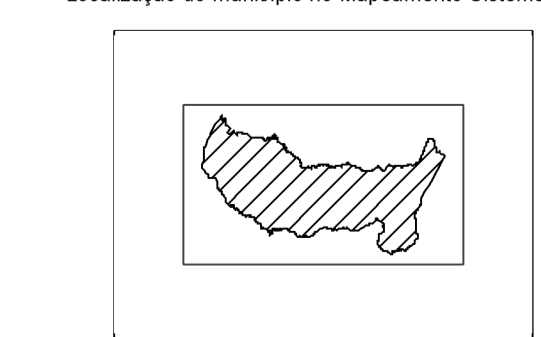
Sistema de Coordenadas Geográficas em Latitudes e Longitudes - SIRGAS 2000

Coordenadas Planas - Referência em UTM - SADO 83
Origem de coordenadas UTM: Equador Meridional - WGS_83
Amplitude de coordenadas: 180000,00 metros
A projeção utilizada é a projeção de Mercator.
O mapa foi produzido com o software ArcGIS 10.0.2.2
O mapa foi produzido em formato PDF, impresso em folha A4, com escala 1:100.000.
O mapa foi produzido em formato PDF, impresso em folha A4, com escala 1:100.000.
O mapa foi produzido em formato PDF, impresso em folha A4, com escala 1:100.000.

MINISTÉRIO DO PLANEJAMENTO, ORÇAMENTO E GESTÃO
INSTITUTO BRASILEIRO DE GEOGRAFIA E ESTATÍSTICA
A CARTOGRAFIA DO IBGE É UMA ATIVIDADE DE INTERESSE NACIONAL
© 2010 - Todos os direitos reservados
Rua da Amélia - CEP 21.241-001
Rio de Janeiro - RJ

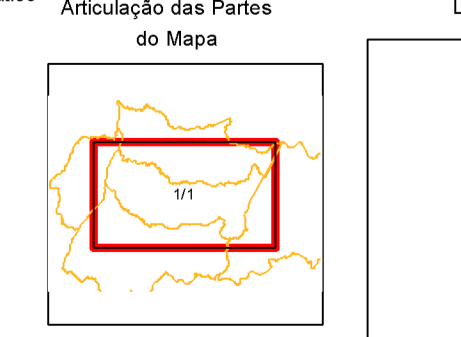
GEOCÓDIGO		NOME	
DISTrito	SECTOR	Distrito	Nome
1703305	170330501	Bom Jesus do Tocantins	

Localização do município no Mapeamento Sistemático



Fonte: Mapa Índice do Brasil - IBGE

Articulação das Partes do Mapa



Localização no Estado



CRONOLOGIA	
Edição	2007
Edição	10/08/2010
Atualizações realizadas em	Consultar Metadados

Bom Jesus do Tocantins - TO

ASPECTOS FÍSICOS	
Município	ORIENTAL DO TOCANTINS
Município	PORTO NACIONAL
Área da Sede	Área
Altitude do Município	CONTOURAGEM DO IBGE
Latitude	-8,965
Longitude	-48,166
IMPLEMENTAÇÃO	
Coordenação Técnica	CCAR
Coordenação de Cartografia	CETE
Coordenação de Seleção Temática	
Unidades Produzidas	
Unidades Gráficas do IBGE	
Desenvolvimento	
Fonte de Caracterização e Classificação da Informação	CEIB