

ELEMENTOS PLANIMÉTRICOS

- Edifícios
- Ignia: Escola, Mina
- Moirão de vento, Moirão de água
- Campo de emergência, Farol
- Localidades
- Linha transmissora de energia, Cerca
- Linha telefônica
- Rodovias
 - auto-estrada pavimentada
 - sem pavimentação
 - caminho carroçável
 - trilha, caminho e picada
 - prefeio de estrada: federal, estadual
- Ferrovias
 - bitola larga
 - bitola estreita

CONVENÇÕES CARTOGRÁFICAS

- ELEMENTOS ALTIMÉTRICOS**
 - Ponto trigonométrico, Referência de nível
 - Ponto astronômico, Ponto barométrico
 - Cota comprovada
 - Superfície deformada, Areia
- ELEMENTOS DE HIDROGRAFIA**
 - Curso d'água intermitente
 - Lago ou lagoa intermitente
 - Terreno sujeito a inundação, Salina
 - Brejo ou pântano
 - Floco (água), Nascente
 - Rápidos e cachoeiras grandes
 - Rápidos e cachoeiras
 - Rocha submersa e a descoberto
 - Molhe e represa, terra e alvenaria
 - Ancoadoriuro, Rio seco ou de aluvião
 - Recife rochoso

CONVENÇÕES TEMÁTICAS

- Límites: Distrital, Sub-Distrital, Setor censitário
- Identificação: Distrito, Sub-Distrito, Setor Rural, Setor Urbano, Aglomerado Rural

LIMITES

- Internacional
- Interestadual
- Intermunicipal
- Áreas especiais

MAPA MUNICIPAL ESTATÍSTICO

Escala: 1:100.000

Sistema de Coordenadas Geográficas em Latitudes e Longitudes - SIRGAS2000
Coordenadas Plano-Rectangulares em UTM - SAD 69
Origem de coordenadas: 178° 00' 00" W e 10° 00' 00" S
Aproximadas as coordenadas de 10.000 e 500.000 respectivamente.


Este produto integra a coleção de mapas municipais gerados de forma automatizada, a partir de dados dos arquivos do Movimento Sistemático Brasileiro produzido pelo IBGE, DSO e outros, em formato raster ou vetorial da Matriz Municipal Digital do IBGE, com atualização proveniente de áreas foras, sem tratamento prévio de integração e consolidação dos elementos cartográficos.

MINISTÉRIO DO PLANEJAMENTO, ORÇAMENTO E GESTÃO
INSTITUTO BRASILEIRO DE GEOGRAFIA E ESTATÍSTICA
A DIRETORIA DE GEOCÓDIGOS, SIG e INFORMAÇÃO DE COLETA DE DADOS
Av. Brasil, 15.811 - Favela da Glória
Rio de Janeiro - RJ - CEP 21.241-051

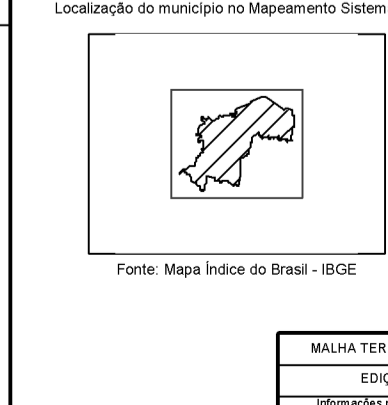
MAPA MUNICIPAL ESTATÍSTICO

GEOCÓDIGO	UNIDADE	NOME
1708254	Município	Fortaleza do Tabocão

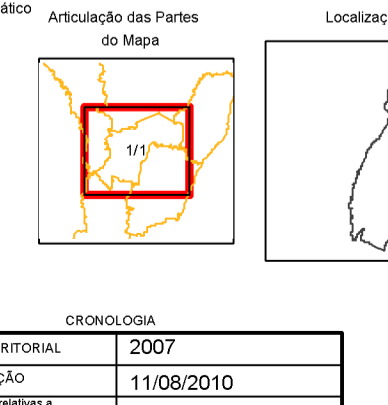
Localização do município no Mapeamento Sistemático



Articulação das Partes do Mapa



Localização no Estado



Fortaleza do Tabocão - TO

ASPECTOS FÍSICOS	
Mesorregião: OCIDENTAL DO TOCANTINS	
Microrregião: MIRACEMA DO TOCANTINS	
Altitude da Sede	Área
Coordenadas Geográficas	
Latitude: -9,057	Longitude: -48,619
E: 772728,33	N: 8297212,63
IN	51

IMPLEMENTAÇÃO	
Coordenação Técnica	CCAR
Coordenação de Cartografia	
Coordenação Temática	CETE
Coordenação de Estruturas Territoriais	
Unidades Produtoras	
Unidades Estaduais do IBGE	
Diagramação	
Centro de Documentação e Disseminação de Informação	CCDI

CRONOLOGIA	
MALHA TERRITORIAL	2007
EDIÇÃO	11/08/2010
Informações relativas à documentação básica e atualização	Consultar Metadados