

MAPA MUNICIPAL ESTATÍSTICO

ELEMENTOS PLANIMÉTRICOS

- Edifícios: Igreja, Escola, Mina, Molino de vento, Molino de água, Campo de emergência, Farol, Localidades
- Linha transmissora de energia, Cerca, Linha telefônica
- Rodovias: auto-estrada pavimentada, sem pavimentação, caminho carroçável, trilha, caminho e picada, prefixo de estrada: federal, estadual
- Ferrovias: bitola larga, bitola estreita

CONVENÇÕES CARTOGRÁFICAS

ELEMENTOS ALTIMÉTRICOS

- Ponto trigonométrico, Referência de nível
- Ponto astronômico, Ponto barométrico
- Cota comprovada
- Superfície deformada, Área

ELEMENTOS DE HIDROGRAFIA

- Curso d'água Intermitente
- Lago ou lagoa Intermitente
- Terreno sujeito a inundação, Salina
- Brejo ou pântano
- Popo (água), Nascente
- Rápidos e cachoeiras grandes
- Rápidos e cachoeiras
- Rocha submersa e a descoberto
- Molhe e represa; terra e alvenaria
- Ancoradouro, Rio seco ou de aluvião
- Rede rochosa

Convenções Temáticas		
Limites: Distrital	Sub-Distrital	Sector Consistivo
Identificação	Setor Rural	Sector Urbano Aglomeração Rural
05	06	07

LIMITES
internacional
intermunicipal
áreas especiais

Escala 1 : 50.000

1.000 0 1.000 2.000 3.000

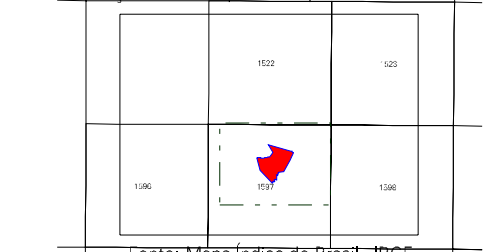
SISTEMA DE PROJEÇÃO UTM
Origem da quilometragem UTM: Equador e Meridiano 39 WGI,
Adotadas as constantes de 10.000 e 500 Km respectivamente
DATUM HORIZONTAL: SAD 69

Este produto integra a coleção de mapas municipais gerados de forma semi-automatizada,
a partir da junção dos dados do Mapeamento Sistemático Brasileiro produzido pelo
IBGE, DGS e outros, em formato raster ou vetorial e da Malha Municipal Digital do IBGE,
com atualização proveniente de diversas fontes, sem tratamento pleno de
integração e correção de distorções cartográficas.

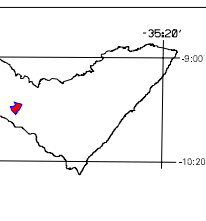
MINISTÉRIO DO PLANEJAMENTO, ORÇAMENTO E GESTÃO
INSTITUTO BRASILEIRO DE GEOGRAFIA E ESTATÍSTICA
A DIRETORIA DE GEOCIÊNCIAS AGRÁRICAS E GÊNEAS DA COMUNIDADE
DE FALANTES DE PORTUGUÊS DO IBGE
AV. Brasil, 19.671 - Parque das Lucas
Rio de Janeiro-RJ - CEP 21.241-051
© 2007 - Todos os direitos reservados

Divisão Político-Administrativa	
GEOCÓDIGO	NOME
Distrito: 270340305	Subdistrito: JACARÉ DOS HOMENS

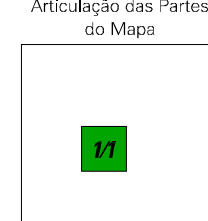
Localização do município no Mapeamento Sistemático



Localização no Estado



Articulação das Partes do Mapa



Jacaré dos Homens-AL

ASPECTOS FÍSICOS

Mesorregião:	SERTÃO ALAGOANO
Microrregião:	BATALHA
Altitude da Sede:	Área: 142,4 Km²
COORDENADAS DA SEDE	
Latitude: -9,038	E: 889870
Longitude: -37,205	N: 8894311
MC	
39	

CRONOLOGIA

MALHA TERRITORIAL	2007
EDIÇÃO	12.09.2007
Informações relativas à documentação básica e atualização	
Consultar Metadados	

IMPLEMENTAÇÃO

Coordenação Técnica:	CCAR
Coordenação de Cartografia:	CCAR
Coordenação de Estruturas Temáticas:	CETE
Unidades Produtoras:	Unidades Estaduais do IBGE
Disseminação:	Centro de Documentação e Disseminação da Informação (CDDI)