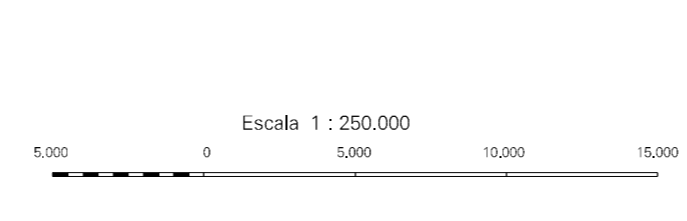


CONVENÇÕES CARTOGRÁFICAS

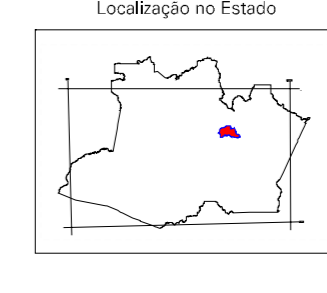
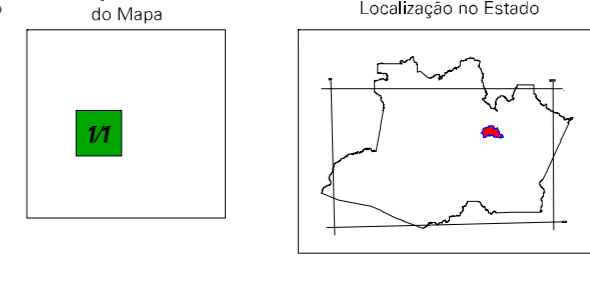

- ELEMENTOS PLANIMÉTRICOS**
- Edificações: Igreja, Escola, Mina, Moínho de vento, Molinho de água, Campo de aviação, Fanal, Localidades.
 - Linha transmissora de energia, Cerca, Linha telefônica.
 - Rodovias: auto-estrada pavimentada, sem pavimentação, sem pavimentação, caminho carroçável, trilha, caminho e picada, proflexo de estrada: federal, estadual.
 - Ferrovias: trilha larga, bitola estreita.
- ELEMENTOS ALTIMÉTRICOS**
- Ponto trigonométrico, Referência de nível, Ponto astronômico, Ponto barométrico, Cota compressiva, Superfície deformada, Área.
- ELEMENTOS DE HIDROGRAFIA**
- Curso d'água intermitente, Lago ou lagoa intermitente, Terreno alagado e inundação, Salina, Brejo ou pântano, Poço (águas), Nascente, Rápidos e cachoeiras grandes, Rápidos e cachoeiras, Rocha submersa e descoberta, Molho e represa, terra e alvenaria, Ancoradouro, Rio seco ou de séquia, Recife rochoso.
- CONVENÇÕES TERMINOLÓGICAS**
- | Identificação | Sector Rural | Sector Urbano | Sector Urbano Aglomerado Rural |
|---------------|--------------|---------------|--------------------------------|
| 05 | 06 | 07 | 08 |
- LIMITES**
- Internacional: linha tracejada com pontos.
 - Intermunicipal: linha tracejada.
 - Intermunicipal: linha tracejada com pontos.
 - Áreas especiais: linha tracejada com pontos.
- ATUALIZAÇÕES CARTOGRÁFICAS**
- COR MAGENTA - Levantamentos por GPS e/ou Imagens de Satélites
 - COR VERDE - Lançamento aproximado sem comprovação cartográfica

MAPA MUNICIPAL ESTATÍSTICO



Divisão Público-Administrativa

GEOCÓDIGO	Sub-distrito	NOME
13008390	CAAPIRANGA	



Caapiranga-AM

ASPECTOS FÍSICOS

Mesorregião: CENTRO AMAZONENSE
Microrregião: COARI
Área: 94630 km²

COORDENADAS DA SEDE

Latitude	Longitude	Altitude
-3,328	-68,992	63

IMPLEMENTAÇÃO

Coordenação Técnica: CCAR
Coordenação Temática: CETE
Coordenação de Estruturas Territoriais: CETE
Unidades Produtoras: Unidades Estatísticas do IBGE
Orçamentado por: Centro de Documentação e Disseminação de Informação (CDDI)

CRONOLOGIA

MALHA TERRITORIAL	2007
EDIÇÃO	11-10-2007
Informações relativas ao Mapeamento Sistemático	Consultar Metadados