

MAPA MUNICIPAL ESTATÍSTICO

CONVENÇÕES CARTOGRÁFICAS

ELEMENTOS PLANIMÉTRICOS

Edificações

- Igreja, Escola, Mina
- Moinho de vento, Moinho de água
- Campo de emergência, Farol
- Localidades

- Linha transmissora de energia, Cerca
- Linha telefônica

Rodovias

- auto-estrada
- pavimentada
- sem pavimentação
- sem pavimentação
- caminho carroçável
- trilha, caminho e picada
- prefixo de estrada: federal, estadual

Ferrovias

- bitola larga
- bitola estreita

LIMITES

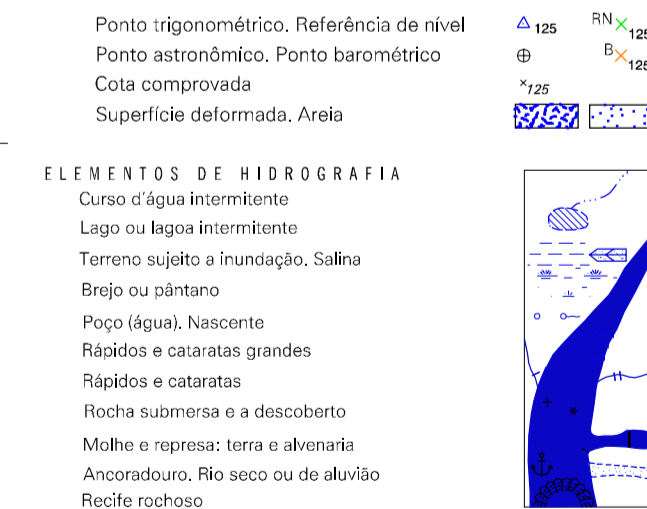
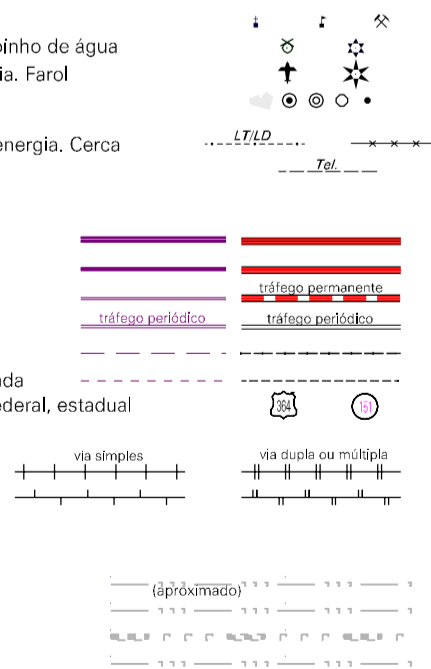
- internacional
- interestadual
- intermunicipal
- áreas especiais

ELEMENTOS ALTIMÉTRICOS

- Ponto trigonométrico, Referência de nível
- Ponto astronômico, Ponto barométrico
- Cota comprovada
- Superfície deformada, Areia

ELEMENTOS DE HIDROGRAFIA

- Curso d'água intermitente
- Lago ou lagoa intermitente
- Terreno sujeito a inundação, Salina
- Brejo ou pântano
- Poço (água), Nascente
- Rápidos e cachoeiras grandes
- Rápidos e cachoeiras
- Rocha submersa e a descoberto
- Molhe e represa: terra e alvenaria
- Ancoradouro, Rio seco ou de aluvião
- Recife rochoso



Escala 1 : 100.000

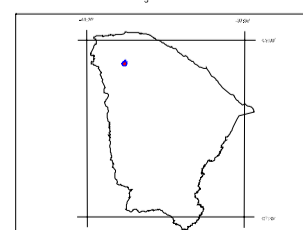
SISTEMA DE PROJEÇÃO UTM
Origem da quilometragem UTM: Equador e Meridiano 29 WGr.
Acrescidas as constantes de 10.000 e 500 Km respectivamente
DATUM HORIZONTAL: SAD 69

Este produto integra a coleção de mapas municipais gerados de forma semi-automatizada, a partir da junção das folhas do Mapeamento Sistemático Brasileiro produzida pelo IBGE, DSG e outros, em formato raster e/ou vetorial e da Malha Municipal Digital do IBGE, com atualização proveniente de diversas fontes, sem tratamento pleno de integração e completude dos elementos cartográficos.

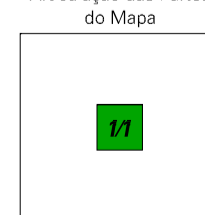
MINISTÉRIO DO PLANEJAMENTO, ORÇAMENTO E GESTÃO
INSTITUTO BRASILEIRO DE GEOGRAFIA E ESTATÍSTICA
A DIRETORIA DE GEOCIÊNCIAS agradece a gentileza da comunicação de falhas ou omissões verificadas neste mapa.
AV. Brasil, 15 671 - Parada de Lucas
Rio de Janeiro-RJ - CEP 21.241-051
©IBGE - DIREITOS DE REPRODUÇÃO RESERVADOS

| GEOCÓDIGO | | NOME |
|-----------|-------------|------------|
| Distrito | Subdistrito | |
| 230050705 | | ALCÂNTARAS |
| 230050710 | | VENTURA |

Localização no Estado



Articulação das Partes do Mapa



Alcântaras-CE

ASPECTOS FÍSICOS

| | | |
|---------------------|-----------------------------|----|
| Mesoregião: | NOROESTE CEARENSE | |
| Microrregião: | MERUOCA | |
| Altitude da Sede: | Área: 138,6 Km ² | |
| COORDENADAS DA SEDE | | |
| Latitude: -3,589 | E: 328282 | MC |
| Longitude: -40,546 | N: 9603156 | 39 |

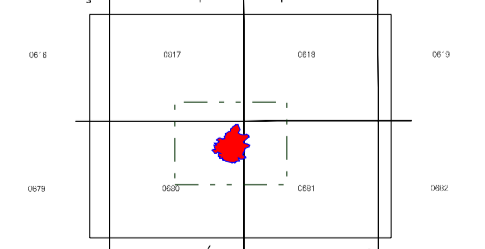
IMPLEMENTAÇÃO

| | | |
|-----------------------|---|------|
| Coordenação Técnica: | Coordenação de Cartografia | CCAR |
| Coordenação Temática: | Coordenação de Estruturas Territoriais | CETE |
| Unidades Produtoras: | Unidades Estaduais do IBGE | |
| Disseminação: | Centro de Documentação e Disseminação da Informação | CDDI |

CRONOLOGIA

| | |
|---|---------------------|
| MALHA TERRITORIAL | 2007 |
| EDIÇÃO | 22-10-2007 |
| Informações relativas a documentação básica e atualização | Consultar Metadados |

Localização do município no Mapeamento Sistemático



Fonte: Mapa Índice do Brasil - IBGE

ATUALIZAÇÕES CARTOGRÁFICAS

COR MAGENTA - Levantamentos por GPS e/ou Imagens de Satélites
COR VERDE - Lançamento aproximado sem comprovação cartográfica

| Convenções Temáticas | | | |
|----------------------|--------------|-------------|-------------------------------|
| Límites: Distrital | [Símbolo] | | |
| Sub-Distrital | [Símbolo] | | |
| Setor Censitário | [Símbolo] | | |
| Identificação | | | |
| Distrito | Sub-Distrito | Setor Rural | Setor Urbano Aglomerado Rural |
| 05 | 06 | 0014 | 0001 a 0009 |