

CONVENÇÕES CARTOGRÁFICAS


MAPA MUNICIPAL ESTATÍSTICO

ELEMENTOS PLANIMÉTRICOS

- Edificações
- Grigra, Escola, Mina
- Molho de vento, Molho de água
- Campos de energia, Farol
- Localidades
- Linhas transmissoras de energia, Cerca
- Linha telefônica
- Rodovias
- Subestação
- sem pavimentação
- sem pavimentação
- caminho carroável
- trilha, caminho e pista
- prefeio de estradas: Federal, estadual
- Ferrovias
- Estação
- Bicla, estrada

ELEMENTOS ALTIMÉTRICOS

- Perfil topográfico, Referência de nível
- Ponto estacionado, Ponto barométrico
- Cota comprovada
- Superfície deformada, Azinha
- ELEMENTOS DE H D R O G R A F I A
- Curso de água permanente
- Lago ou lagoa intermitente
- Terreno sujeito a inundação, Sítio
- Poco fôssil, Massena
- Rafios e cataratas grandes
- Rafios e cataratas
- Rochas silensares e a descoberto
- Molde e espargio, terra e alvenaria
- Abacostura, Rio seco ou de aluvião
- Rede e colinas

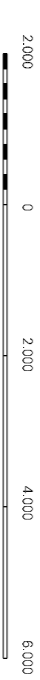


Convenções temáticas	
Limites Demarcal	Demarcal
Sub-demarcal	Sub-demarcal
Solo Conselheiro	Solo Conselheiro
Terminológico	Terminológico
Sub-terreno	Sub-terreno
Rural	Rural
Adorno Rural	Adorno Rural
Solo Urbano	Solo Urbano
Adorno Urbano	Adorno Urbano

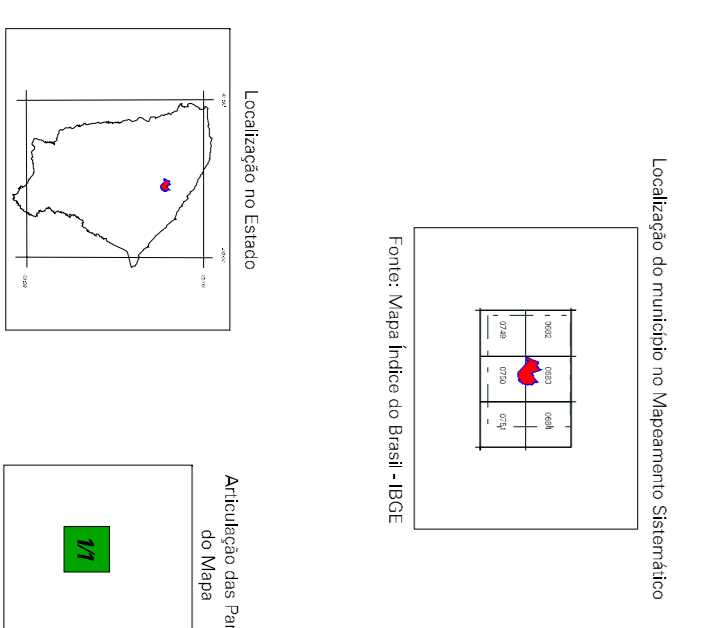
Obra de elaboração: UTM, Escala e Medida: 30' MOI.
 Conselheiro: DAUVI INCHIZUVAL, SMO 89

Este produto integra a coleção de mapas temáticos gerados de forma automática a partir dos dados do Sistema de Informações Geográficas do IBGE, com a finalidade de fornecer informações geográficas e estatísticas para o município de Apuiarés, CE.

Escala 1 : 100.000



GEODÉCIMO	DISTrito	SUBDISTRITO	NOME
230090306	Apuiarés	CAWASTIULA	Apuiarés
230090310	Apuiarés	W.A.SOMAS	Apuiarés
230090315	Apuiarés	W.A.SOMAS	Apuiarés



ASPECTOS FÍSICOS	
Município:	Apuiarés
UF:	CE
Coordenadas:	Latitude: -8.848 E: -48.041
	Longitude: -88.432 N: 96.648
ÁREA: 544,3 km ² POPULAÇÃO: 10.328 (2010)	
DENSIDADE: 18,9 hab/km ²	
Altitude da Sede: 427 m	
Distância da Sede: 10,3 km	
Distância da Sede: 10,3 km	
Distância da Sede: 10,3 km	

ASPECTOS SOCIAIS	
Município: Apuiarés	
UF: CE	
Coordenadas: Latitude: -8.848 E: -48.041	
Longitude: -88.432 N: 96.648	
Área: 544,3 km ²	
População: 10.328 (2010)	
Densidade: 18,9 hab/km ²	
Altitude da Sede: 427 m	
Distância da Sede: 10,3 km	
Distância da Sede: 10,3 km	
Distância da Sede: 10,3 km	