

MAPA MUNICIPAL ESTATÍSTICO

ELEMENTOS PLANIMÉTRICOS

- Edificações: Igreja, Escola, Mina, Molinho de vento, Molinho de água, Campo de emergência, Farol, Localidades.
- Linha transmissora de energia, Cerca, Linha telefônica.
- Rodovias: auto-estrada pavimentada, sem pavimentação, sem pavimentação, caminho carroçável, trilha, caminho e picada, prelova de estrada: federal, estadual.
- Ferrovias: bitola larga, bitola estreita.

CONVENÇÕES CARTOGRÁFICAS

- ELEMENTOS ALTIMÉTRICOS:** Ponto trigonométrico, Referência de nível, Ponto astronômico, Ponto barométrico, Cota comprorada, Superfície deformada, Área.
- ELEMENTOS DE HIDROGRAFIA:** Curso d'água intermitente, Lago ou lagoa intermitente, Terreno sujeito a inundação, Salina, Brejo ou pantano, Poço (tigau), Nascente, Rápidos e cachoeiras grandes, Rápidos e cachoeiras, Rocha submersa e a descoberto, Molhe e represa: terra e alvenaria, Ancoradouro, Rio seco ou de alívio, Recife rochoso.

Convenções Temáticas			
Limites: Distrital			
Sub-Distrital			
Setor Censitário			
Identificação			
Distrito	Sub-Distrito	Setor Rural	Setor Urbano
05	06	07	08

LIMITES	
internacional	-----
interestadual	-----
intermunicipal	-----
áreas especiais	-----

Escala 1 : 100.000

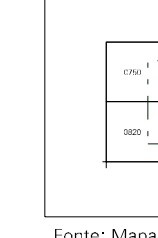
SISTEMA DE PROJEÇÃO UTM
Origem da automeagem UTM: Equador e Meridiano 39 W.G.
Acréscimos às coordenadas de UTM: 500 km respectivamente
SANTUM HORIZONTAL: 540 00

Este produto integra a coleção de mapas municipais gerados de forma semi-automatizada a partir da junção dos dados do Inquérito Socioeconômico Brasileiro produzido pelo IBGE, DSI e outros, em formato raster, com o mapa de Aracoiaba-CE produzido pelo IBGE, com atualização proveniente de diversas fontes, sem tratamento pleno de integração e complexação dos elementos cartográficos.

MINISTÉRIO DO PLANEJAMENTO, ORÇAMENTO E GESTÃO
INSTITUTO BRASILEIRO DE GEOGRAFIA E ESTATÍSTICA
A DIRETORIA DE RECORDEamentos supervisiona a geração da conexão de dados e orientações verificadas neste mapa.
AV. Brasil, 19.071 - Funchal de Lapa
Rio de Janeiro-RJ - CEP 21.241-051
© 2007 - Todos os direitos reservados

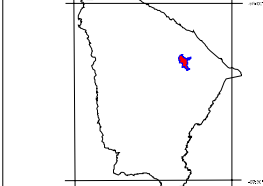
GEOCÓDIGO		NOME	
Distrito	Subdistrito	ARACOIABA	05
230120805		DESA	06
230120815		JAGUARAO	07
230120816		JENIPARANO	08
230120817		LAGOA DE SÃO JOAO	09
230120819		MILTON BELO	10
230120821		PEDRA BRANCA	11
230120823		PLACIDO MARTINS	12
230120824		VACANTES	13
230120825			

Localização do município no Mapeamento Sistemático

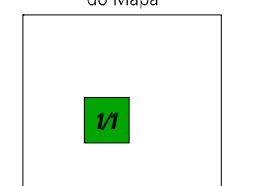


Fonte: Mapa Índice do Brasil - IBGE

Localização no Estado



Articulação das Partes do Mapa



Aracoiaba-CE

ASPECTOS FÍSICOS

Mesorregião:	NORTE CEARENSE
Região:	BATURITÉ
Altitude da Sede:	Área: 668,0 Km ²
COORDENADAS DA SEDE	
Latitude: -4,371	E: 100,077
Longitude: -38,814	N: 95,1889
	MC
	39

CRONOLOGIA

MALHA TERRITORIAL	2007
EDICÃO	22-10-2007
Informações técnicas e documentação básica e atualização	Consultar Metadados

IMPLEMENTAÇÃO

Coordenação Técnica:	CDAR
Coordenação de Cartografia:	CDAR
Coordenação Temática:	CDAR
Coordenação de Estatísticas Territoriais:	CETE
Unidades Produtoras:	Unidades Estaduais do IBGE
Revisão:	Unidades Estaduais do IBGE
Centro de Documentação e Disseminação da Informação	CCDI