

MAPA MUNICIPAL ESTATÍSTICO

ELEMENTOS PLANIMÉTRICOS

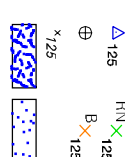
Edifícios

- Igrja, Escola, Mina
- Molino de vento, Molino de agua
- Campos de emogenda, Favela
- Localidades
- Linha transmisora de energia, Cerca
- Linha telefonica

- Rodovias
- auto-estrada
- pavimentada
- sem pavimentação
- sem pavimentação
- caminho carroçavel
- trilha, caminho e pista
- prelho de estrada: federal, estadual
- Ferrovias
- Bicla Bicla
- Bicla Bicla
- Bicla Bicla

ELEMENTOS ALTIMÉTRICOS

- Ponto trigonometrico, Referência de nivel
- Ponto astronomico, Ponto barometrico
- Cota comprovada
- Superfície deformada, Atala
- Curso d'agua Intermitente
- Lago ou lagoa Intermitente
- Terreno sujeito a inundação, Salina
- Brejo ou pantano
- Pogo (igual), Nascimento
- Rifados e calanhas grandes
- Rifados e calanhas pequenas
- Rocha submersa e a descoberto
- Milha e represa; terra e salmoura
- Ancoradouro, Rio seco ou de alvito
- Rede rochosa



As Bs

As Bs

As Bs

As Bs

As Bs

As Bs

As Bs

As Bs

As Bs

As Bs

As Bs

As Bs

As Bs


As Bs

As Bs

As Bs

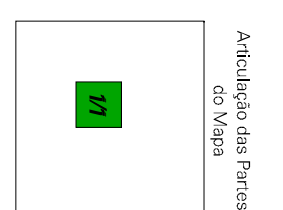
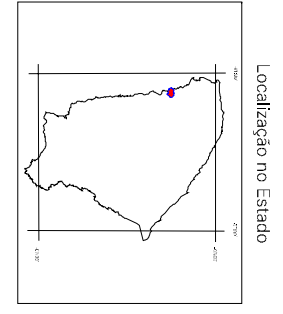
As Bs

Convenções Simbólicas
Limites: Distrital
Superdistrital
Sector Censitário
Identificacao
Sector Rural
Sector Urbano
Adm. Territorial
Adm. Municipal
Adm. Especial



SISTEMA DE PROJEÇÃO UTM
Origem da submerseção UTM: Equador e Meridiano 39 WGT.
Adaptada ao sistema de coordenadas UTM: Equador e Meridiano 39 WGT.
Este produto foi gerado a partir de dados do Sistema de Informações Geográficas do IBGE, em formato raster ou vetorial e da Base de Dados Geográficas do IBGE, em formato vetorial e da Base de Dados Geográficas do IBGE, em formato vetorial e da Base de Dados Geográficas do IBGE, em formato vetorial.

Divisão Político-Administrativa		NOME
GEOCÓDIGO	DISTRITO	SUBDISTRITO
2303402		CARNAUBAL



ASPECTOS FÍSICOS	
Macrorregião:	NORDESTE CEARENSE
Microrregião:	RIPIPIVA
Altitude da Sede:	Área: 364,9 km²
Coordenadas Geográficas:	E.: 7829118
Latitude:	S.: 4091145
Longitude:	W.: 8291145
CRONOLOGIA	
MALHA TERRITORIAL:	2007
EDICAO:	08-10-2007
Informações relativas à	Consultar Manuais
Atualização da	Consultar Manuais
IMPLEMENTAÇÃO	
Coordenação Técnica:	CCAR
Coordenação de Cartografia:	CCAR
Coordenação de Tratamento:	CCAR
Coordenação de Estruturas Terceirizadas:	CCAR
Unidades Produtoras:	CCAR
Unidades Operacionais do IBGE:	CCAR
Desenvolvimento:	CCAR
Centro de Desenvolvimento e Disseminação da Informação:	CCAR

Carnaubal-CE