

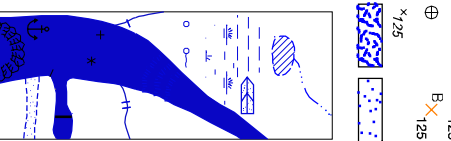
## MAPA MUNICIPAL ESTATÍSTICO

### ELEMENTOS PLANIMÉTRICOS

- Edificações
- Gréis, Escola, Mina
- Moinho de vento, Molino de água
- Campo de emergência, Fozol
- Localidades
- Linhas transmissoras de energia, Cerca
- Linhas telefônicas
- Rodovias
- auto-estrada
- pavimentada
- sem pavimentação
- sentido contrário
- sentido horário
- túnel, zanjão e placa
- prelido de estrada, Federal, estadual
- Ferrovias
- Dobra larga
- Dobra estreita

### ELEMENTOS ALTIMÉTRICOS

- Ponto trigonômico, Referência de nível
- Ponto astronômico, Ponto barométrico
- Cota comprovada
- Superfície deformada, Avulsão
- ELEMENTOS DE HORIZONTALIDADE
- Curso de água intermitente
- Lago ou lagoa intermitente
- Tempo saído a inundação, Sinais
- Barragem ou barragem
- Pavimento, Muro
- Floresta e canchais grandes
- Rochas salientes e a descoberto
- Nódo e respaço, terra e alameda
- Arredondado, Rio seco ou de albedo
- Relevo notável

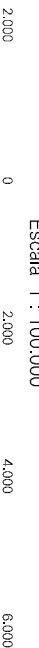


Condições limitadas	
Sub-urbano	Suburbano
Suburbano	Rural
Suburbano	Adensado Rural

### LIMITES

- Internacional
- Intermunicipal
- Local

Escala 1 : 100.000



SISTEMA DE PROJEÇÃO UTM  
Origem da subzona UTM: Equador e Meridiano 38 WGS  
AZIMUTHAL MERCATOR  
DATUM: SADO 89

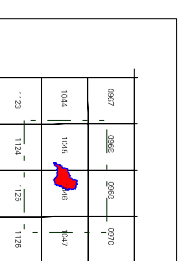
Este produto foi produzido a partir de dados geográficos em forma de arquivos digitais, gerados por sistemas de geoprocessamento SIG. Os dados foram coletados por meio de técnicas de levantamento por satélite (GPS) e por meio de levantamentos topográficos tradicionais. A cartografia foi produzida com o uso de técnicas de geoprocessamento SIG.

MINISTÉRIO DO PLANEJAMENTO, ORÇAMENTO E GESTÃO  
INSTITUTO BRASILEIRO DE GEOGRAFIA E ESTATÍSTICA  
Avenida Brasil, 3750 - CEP 20074-913 - Rio de Janeiro, RJ

### Divisão Político-administrativa

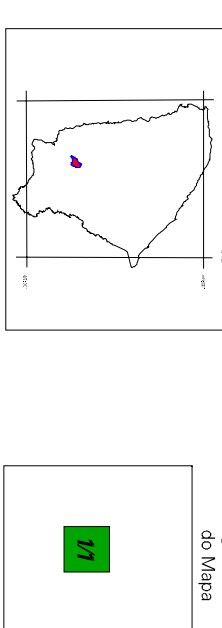
REGIÃO	DISTRITO	SUBDISTRITO	NOBRE
			CATARINA

### Localização do município no Mapeamento Sistemático



Fonte: Mapa Índice do Brasil - IBGE

### Articulação aos Pontos de Mapa



### ASPECTOS FÍSICOS

Meso-região:	SERGIOS-CEARANENSIS
Macro-região:	SERGIOS-CEARANENSIS
Sub-região:	SERGIOS-CEARANENSIS
Altitude da Sede:	486,8 m
Latitude:	01° 43' 13" S
Longitude:	98° 29' 22" W
IBGE	39

### CRONOLOGIA

MALHA TERRITORIAL:	2007
EPÍCICO:	19/12/2007
Homologação e publicação:	Comunidade Brasileira e Internacional
IMP. ELEVACIONAL:	Comunidade Brasileira e Internacional

Coordenação Técnica:	CGA
Coordenação de Projeto:	CGA
Coordenação de Edição:	CGA
Coordenação de Diagramação:	CGA
Coordenação de Circulação:	CGA
Coordenação de Impressão:	CGA
Coordenação de Distribuição:	CGA
Coordenação de Armazenamento:	CGA

Coordenação de Qualidade:	CGA
Coordenação de Avaliação:	CGA
Coordenação de Monitoramento:	CGA
Coordenação de Manutenção:	CGA
Coordenação de Segurança:	CGA
Coordenação de Proteção:	CGA
Coordenação de Resposta:	CGA
Coordenação de Recuperação:	CGA

Coordenação de Comunicação:	CGA
Coordenação de Relações Públicas:	CGA
Coordenação de Marketing:	CGA
Coordenação de Assessoria:	CGA
Coordenação de Apoio:	CGA
Coordenação de Serviços:	CGA
Coordenação de Infraestrutura:	CGA
Coordenação de Recursos Humanos:	CGA
Coordenação de Finanças:	CGA
Coordenação de Planejamento:	CGA
Coordenação de Avaliação:	CGA
Coordenação de Controle:	CGA
Coordenação de Gestão:	CGA

Coordenação de Segurança:	CGA
Coordenação de Proteção:	CGA
Coordenação de Resposta:	CGA
Coordenação de Recuperação:	CGA
Coordenação de Comunicação:	CGA
Coordenação de Relações Públicas:	CGA
Coordenação de Marketing:	CGA
Coordenação de Assessoria:	CGA
Coordenação de Apoio:	CGA
Coordenação de Serviços:	CGA
Coordenação de Infraestrutura:	CGA
Coordenação de Recursos Humanos:	CGA
Coordenação de Finanças:	CGA
Coordenação de Planejamento:	CGA
Coordenação de Avaliação:	CGA
Coordenação de Controle:	CGA
Coordenação de Gestão:	CGA

Coordenação de Segurança:	CGA
Coordenação de Proteção:	CGA
Coordenação de Resposta:	CGA
Coordenação de Recuperação:	CGA
Coordenação de Comunicação:	CGA
Coordenação de Relações Públicas:	CGA
Coordenação de Marketing:	CGA
Coordenação de Assessoria:	CGA
Coordenação de Apoio:	CGA
Coordenação de Serviços:	CGA
Coordenação de Infraestrutura:	CGA
Coordenação de Recursos Humanos:	CGA
Coordenação de Finanças:	CGA
Coordenação de Planejamento:	CGA
Coordenação de Avaliação:	CGA
Coordenação de Controle:	CGA
Coordenação de Gestão:	CGA

Coordenação de Segurança:	CGA
Coordenação de Proteção:	CGA
Coordenação de Resposta:	CGA
Coordenação de Recuperação:	CGA
Coordenação de Comunicação:	CGA
Coordenação de Relações Públicas:	CGA
Coordenação de Marketing:	CGA
Coordenação de Assessoria:	CGA
Coordenação de Apoio:	CGA
Coordenação de Serviços:	CGA
Coordenação de Infraestrutura:	CGA
Coordenação de Recursos Humanos:	CGA
Coordenação de Finanças:	CGA
Coordenação de Planejamento:	CGA
Coordenação de Avaliação:	CGA
Coordenação de Controle:	CGA
Coordenação de Gestão:	CGA