IBGE
INSTITUTO BRASILEIRO DE GEOGRAFIA E ESTATÍSTICA

Crateús-CE

Geocódigo
2304103

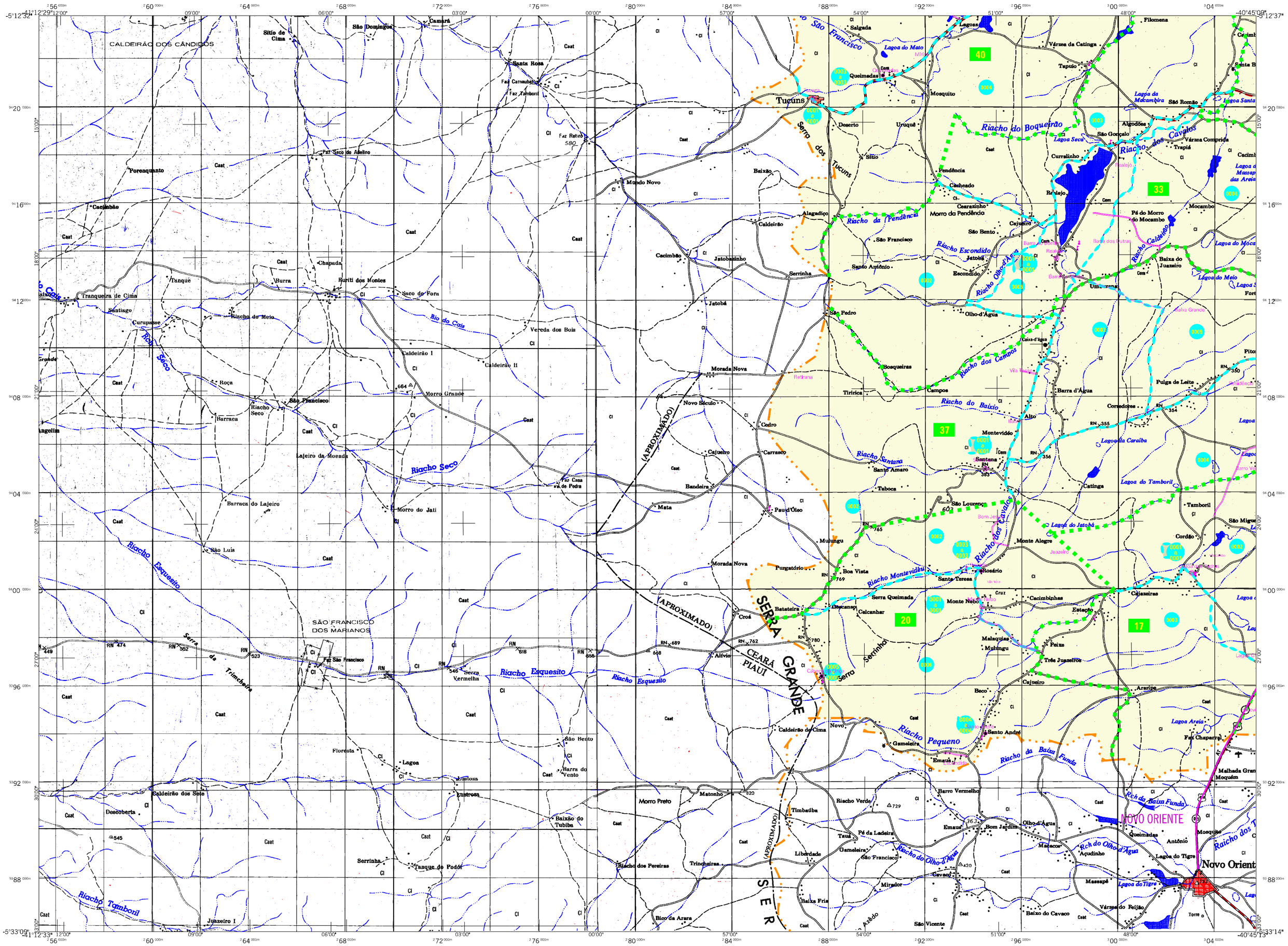

MAPA MUNICIPAL ESTATÍSTICO

Crateús-CE

CONVENÇÕES CARTOGRÁFICAS

ELEMENTOS PLANIMÉTRICOS

Edificações
- Igreja, Escola, Mina
- Moinho de vento, Moinho de água
- Campo de emergência, Farol
- Localidades

Linha transmissora de energia, Cerca — Cerca
Linha telefônica — Tel.

Rodovias
- auto-estrada
- pavimentada
- sem pavimentação — tráfego permanente
- sem pavimentação — tráfego periódico — tráfego periódico
- caminho carroçável
- trilha, caminho e picada
- prefixo de estrada: federal, estadual — 101 — 10

Ferrovias
- bitola larga — via simples — via dupla ou múltipla
- bitola estreita

ELEMENTOS ALTIMÉTRICOS
- Ponto trigonométrico, Referência de nível — △125 — RN 125
- Ponto astronômico, Ponto barométrico — ⊕ — B 125
- Cota comprovada — ×125
- Superfície deformada, Areia

ELEMENTOS DE HIDROGRAFIA
- Curso d'água intermitente
- Lago ou lagoa intermitente
- Terreno sujeito a inundação, Salina
- Brejo ou pântano
- Poço (água), Nascente
- Rápidos e cataratas grandes
- Rápidos e cataratas
- Rocha submersa e a descoberto
- Molhe e represa: terra e alvenaria
- Ancoradouro, Rio seco ou de aluvião
- Recife rochoso

ATUALIZAÇÕES CARTOGRÁFICAS
COR MAGENTA - Levantamentos por GPS e/ou Imagens de Satélites
COR VERDE - Lançamento aproximado sem comprovação cartográfica

Mapa Digital em Pdf

Convenções Temáticas
- Limites: Distrital
- Sub-Distrital
- Setor Censitário

Identificação

Distrito	Sub-Distrito	Setor Rural	Setor Urbano Aglomerado Rural
05	06	0016	0001 0002 0003

LIMITES
- internacional
- interestadual
- intermunicipal — (aproximado)
- áreas especiais

Escala 1 : 100.000

2.000 0 2.000 4.000 6.000

SISTEMA DE PROJEÇÃO UTM
Origem da quilometragem UTM: Equador e Meridiano 39 WGr.
Acrescidas as constantes de 10.000 e 500 Km respectivamente
DATUM HORIZONTAL: SAD 69

Este produto integra a coleção de mapas municipais gerados de forma semi-automatizada, a partir da junção das folhas do Mapeamento Sistemático Brasileiro produzida pelo IBGE, DSG e outros, em formato raster e/ou vetorial e da Malha Municipal Digital do IBGE, com atualização proveniente de diversas fontes, sem tratamento pleno de integração e completude dos elementos cartográficos.

MINISTÉRIO DO PLANEJAMENTO, ORÇAMENTO E GESTÃO
INSTITUTO BRASILEIRO DE GEOGRAFIA E ESTATÍSTICA
A DIRETORIA DE GEOCIÊNCIAS agradece a gentileza da comunicação de falhas ou omissões verificadas neste mapa.
AV. Brasil, 15.671 - Parada de Lucas
Rio de Janeiro-RJ - CEP 21.241-051

© IBGE - DIREITOS DE REPRODUÇÃO RESERVADOS

Divisão Político-Administrativa

GEOCÓDIGO Distrito	Subdistrito	NOME
230410305		CRATEÚS
230410307		ASSIS
230410309		CURRAL VELHO
230410310		IBIAPABA
230410315		IRAPUÃ
230410317		LAGOA DAS PEDRAS
230410320		MONTENEBO
230410325		OITICICA
230410330		POTI
230410333		REALEJO
230410335		SANTO ANTÔNIO
230410337		SANTANA
230410340		TUCUNS

Localização do município no Mapeamento Sistemático

Fonte: Mapa Índice do Brasil - IBGE

Localização no Estado

Articulação das Partes do Mapa

2/12/2	
1/1	1/2

ASPECTOS FÍSICOS

Mesorregião : SERTÕES CEARENSES		
Microrregião : SERTÃO DE CRATEUS		
Altitude da Sede :	Área : 2985.7 Km2	
COORDENADAS DA SEDE		
Latitude : -5.178	E : 314010	MC 39
Longitude : -40.678	N : 9427411	

CRONOLOGIA

MALHA TERRITORIAL	2007
EDIÇÃO	09-10-2007
Informações relativas a documentação básica e atualização	Consultar Metadados

IMPLEMENTAÇÃO

Coordenação Técnica: Coordenação de Cartografia	CCAR
Coordenação Temática: Coordenação de Estruturas Territoriais	CETE
Unidades Produtoras: Unidades Estaduais do IBGE	
Disseminação: Centro de Documentação e Disseminação da Informação	CDDI

IBGE
INSTITUTO BRASILEIRO DE GEOGRAFIA E ESTATÍSTICA

Crateús-CE

Geocódigo
2304103

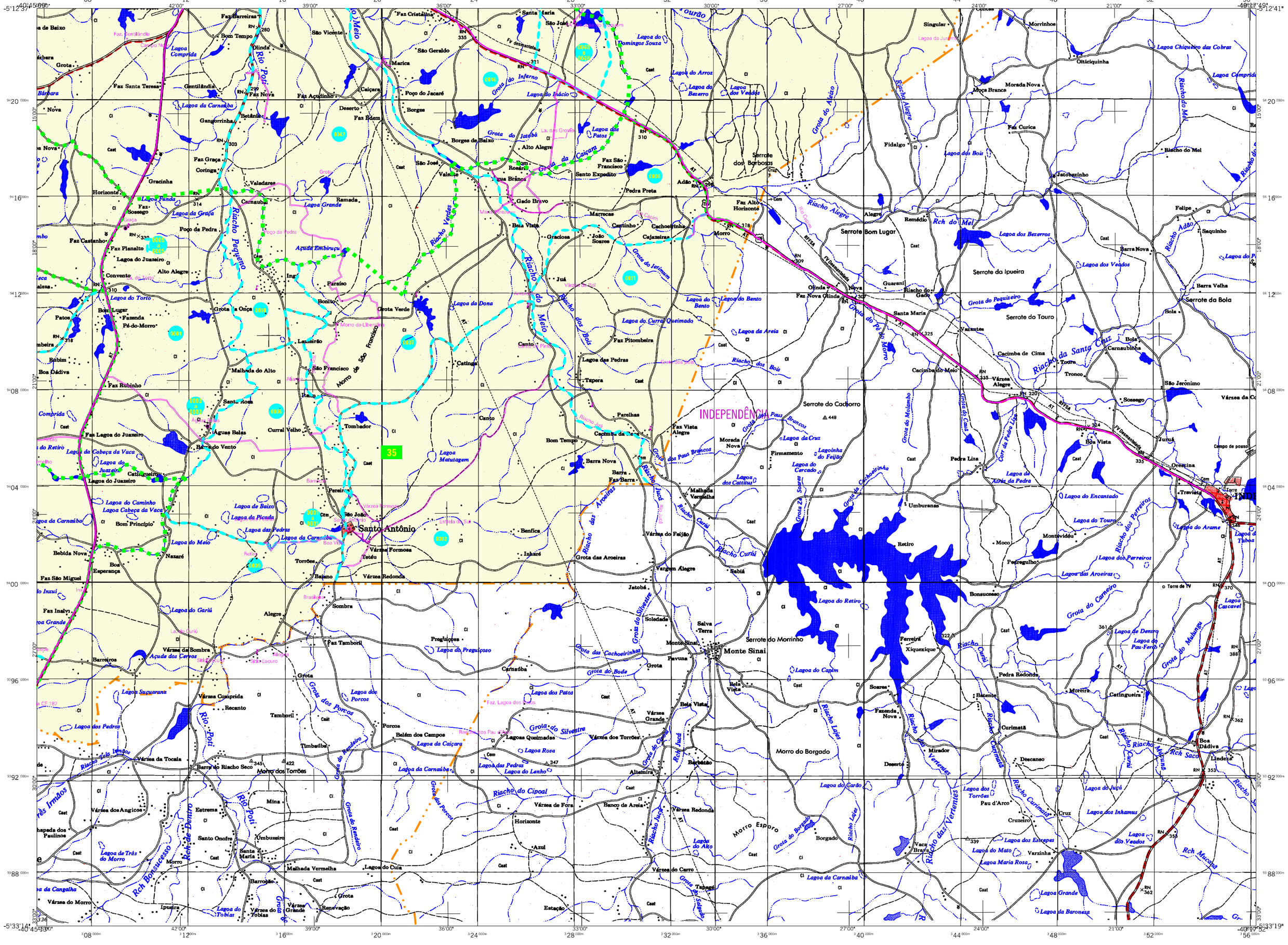
Santo Antônio
Monte Sinai
INDEPENDÊNCIA
Serrote do Morrinho
Morro do Borgado
Serrote Bom Lugar
Serrote da Ipueira
Serrote do Touro
Serrote do Cachorro
Serrote da Bola
Rio Poti
Riacho Pequeno
Riacho do Meio
Riacho Verde
Riacho Alegre
Riacho da Santa Cruz
Lagoa Comprida
Lagoa do Meio
Lagoa do Torto
Lagoa da Graça
Lagoa Grande
Lagoa da Dona
Lagoa do Bento
Lagoa do Curral Queimado
Lagoa da Areia
Lagoa dos Bezerros
Lagoa dos Veados
Lagoa do Encantado
Lagoa do Touro
Lagoa do Arame
Lagoa do Caminho
Lagoa Cabeça da Vaca
Lagoa da Carnaúba
Lagoa do Garú
Lagoa Sucuruan
Lagoa dos Pedros
Lagoa do Tobias
Lagoa da Tres do Morro
Lagoa do Cuia
Lagoa do Retiro
Lagoa do Cipoal
Lagoa do Alto
Lagoa do Cardo
Lagoa do Juá
Lagoa dos Inhamus
Lagoa dos Estrepes
Lagoa do Mato
Lagoa Maria Rosa
Lagoa Grande
Lagoa da Baroneza
Lagoa Cascavel
Lagoa do Tabua
Lagoa do Pau-Ferro
Lagoa do Denro
Lagoa do Caplim
Lagoa do Feijão
Lagoa do Cercado
Lagoa do Cattitu
Lagoa do Pregiçoso
Lagoa dos Patos
Lagoa dos Porcos
Lagoa da Caiçara
Lagoa Rosa
Lagoa do Lenho
Lagoa do Matutagem
Lagoa do Inácio
Lagoa do Arroz
Lagoa do Domingos Souza
Lagoa do Bezerro
Lagoa dos Veados
Lagoa do Bois
Lagoa do Juazeiro
Lagoa da Picada
Lagoa das Pedras
Lagoa da Baixo
Lagoa do Meio
Lagoa do Juazeiro
Açude Embiruçu
Açude dos Carros
Grota do Inferno
Grota do Jatobá
Grota da Caiçara
Grota do Alegre
Grota do Pequizeiro
Grota do Meio
Grota do Pau Branco
Grota do Melancho
Grota do Canal
Grota das Aroeiras
Grota do Silvestre
Grota do Bode
Grota dos Porcos
Grota do Bandeira
Grota do Cipoal
Grota do Cardo
Grota do Carneiro
Grota do Melancia
Grota do Juá
Grota do Pau-Ferro
Grota do Arame
Grota do Tabua
Riacho do Cipoal
Riacho Curú
Riacho Lajes
Riacho das Vertentes
Riacho Curimatá
Riacho do Juá
Riacho Inhamus
Rch Bonsucesso
Rch Sacco
Rch Macaúba
Morro do Borgado
Morro Esporo
Morro dos Torrões
Morro de São Francisco
Serrote do Morrinho
Serrote do Borboza
Serrote Bom Lugar
Serrote da Ipueira
Serrote do Touro
Serrote do Cachorro
Serrote da Bola
Santo Antônio
Monte Sinai
Independência
Crateús
Poço do Jacaré
Poço da Pedra
Poço do Pedra
Poço do Jacaré
Pedra Preta
Pedra Redonda
Pedra Liza
Pedra Redonda
Pedra Vermelha
Pedra Branca
Pedra Branca
Pedra Vermelha
Pedra Liza
Pedra Redonda
Pedra Branca
Pedra Vermelha
Pedra Redonda
Pedra Branca
Pedra Vermelha
Pedra Redonda
Pedra Branca
Pedra Vermelha

IBGE
INSTITUTO BRASILEIRO DE GEOGRAFIA E ESTATÍSTICA

Crateús-CE

Geocódigo
2304103

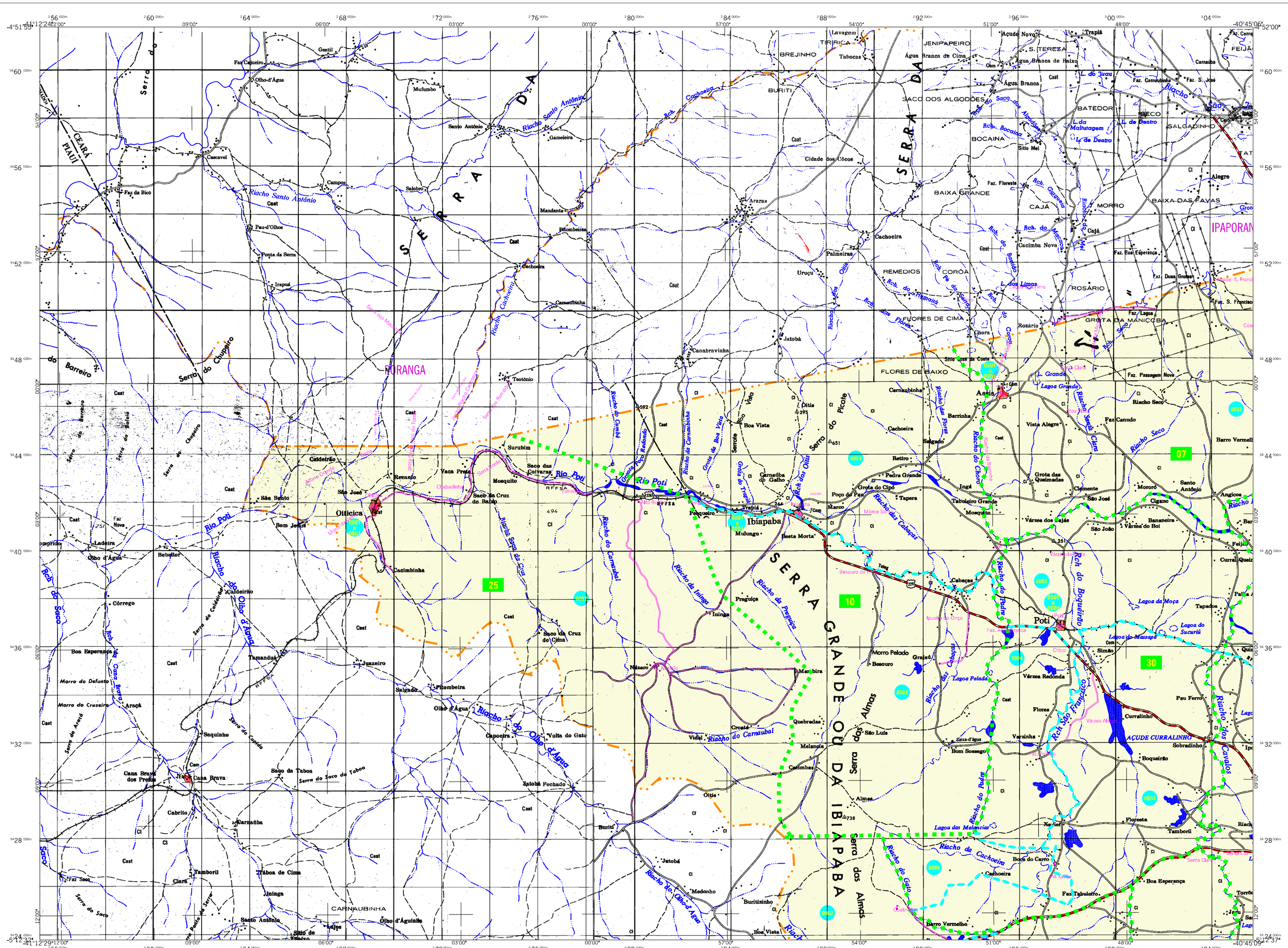
SERRA DA IBIAPABA
SERRA GRANDE OU DA IBIAPABA
CEARÁ
PIAUÍ
IPAPORANGA
CARNAUBINHA
Crateús
Ibiapaba
Poti
Oiticica
Rio Poti
Açude Curralinho
Lagoa do Sucuriú
Lagoa da Moça
Lagoa das Melancias
Serra do Chupeiro
Serra do Barreiro
Serra do Saco
Serra dos Almas
Serra do Picote
Serra do Olho d'Água
Serra do Saco do Tabua
Serra do Caldeirão
Serra do Carnaubal
Serra do Olho d'Água
Serra do Arroz
Serra do Capim
Serra do Arroz
Serra do Rio Poti
Serra do Rio Poti
Serra do Rio Poti

IBGE
INSTITUTO BRASILEIRO DE GEOGRAFIA E ESTATÍSTICA

Crateús-CE

Geocódigo
2304103

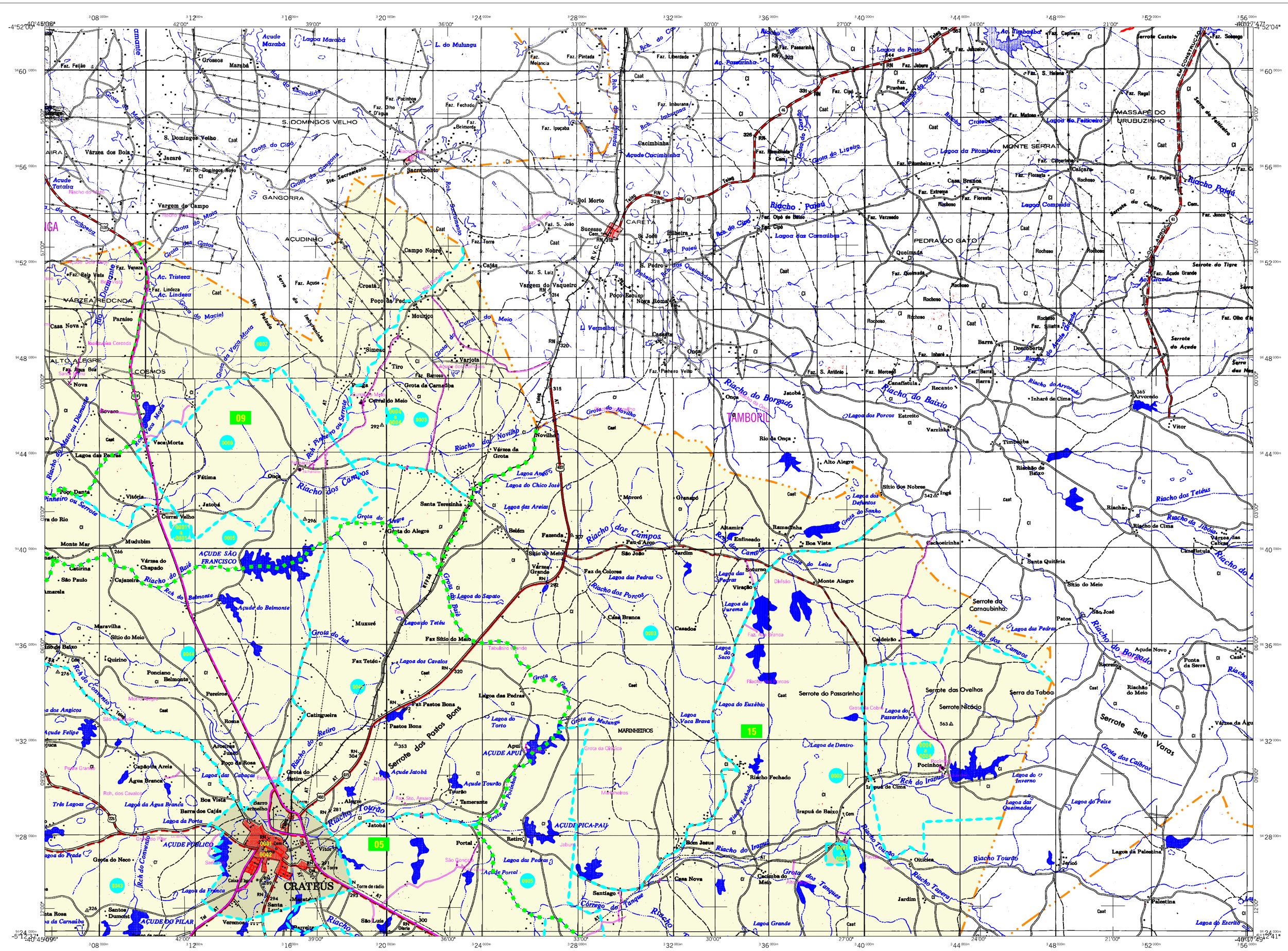

MAPA MUNICIPAL ESTATÍSTICO

Crateús-CE

CONVENÇÕES CARTOGRÁFICAS

ELEMENTOS PLANIMÉTRICOS

Edificações
- Igreja, Escola, Mina
- Moinho de vento, Moinho de água
- Campo de emergência, Farol
- Localidades

Linha transmissora de energia, Cerca — LT/LD
Linha telefônica — Tel.

Rodovias
- auto-estrada
- pavimentada
- sem pavimentação — tráfego permanente
- sem pavimentação — tráfego periódico / tráfego periódico
- caminho carroçável
- trilha, caminho e picada
- prefixo de estrada: federal, estadual — 101 / 1

Ferrovias
- bitola larga — via simples / via dupla ou múltipla
- bitola estreita

ELEMENTOS ALTIMÉTRICOS

- Ponto trigonométrico, Referência de nível — △125, RN×125
- Ponto astronômico, Ponto barométrico — ⊕, B×125
- Cota comprovada — *125
- Superfície deformada, Areia

ELEMENTOS DE HIDROGRAFIA

- Curso d'água intermitente
- Lago ou lagoa intermitente
- Terreno sujeito a inundação, Salina
- Brejo ou pântano
- Poço (água), Nascente
- Rápidos e cataratas grandes
- Rápidos e cataratas
- Rocha submersa e a descoberto
- Molhe e represa: terra e alvenaria
- Ancoradouro, Rio seco ou de aluvião
- Recife /rochoso

Convenções Temáticas

Limites: Distrital	
Sub-Distrital	
Setor Censitário	

Identificação

Distrito	Sub-Distrito	Setor Rural	Setor Urbano Aglomerado Rural
05	06	0015	0015 / 0020

LIMITES
- internacional
- interestadual
- intermunicipal
- áreas especiais

(aproximado)

Escala 1 : 100.000

2.000 0 2.000 4.000 6.000

SISTEMA DE PROJEÇÃO UTM
Origem da quilometragem UTM: Equador e Meridiano 39 WGr.
Acrescidas as constantes de 10.000 e 500 Km respectivamente
DATUM HORIZONTAL: SAD 69

Este produto integra a coleção de mapas municipais gerados de forma semi-automatizada, a partir da junção das folhas do Mapeamento Sistemático Brasileiro produzida pelo IBGE, DSG e outros, em formato raster e/ou vetorial e da Malha Municipal Digital do IBGE, com atualização proveniente de diversas fontes, sem tratamento pleno de integração e completude dos elementos cartográficos.

MINISTÉRIO DO PLANEJAMENTO, ORÇAMENTO E GESTÃO
INSTITUTO BRASILEIRO DE GEOGRAFIA E ESTATÍSTICA
A DIRETORIA DE GEOCIÊNCIAS agradece a gentileza da comunicação de falhas ou omissões verificadas neste mapa.
AV. Brasil, 15 671 - Parada de Lucas
Rio de Janeiro-RJ - CEP 21.241-051

© IBGE - DIREITOS DE REPRODUÇÃO RESERVADOS

Divisão Político-Administrativa

GEOCÓDIGO Distrito	Subdistrito	NOME
230410305		CRATEÚS
230410307		ASSIS
230410309		CURRAL VELHO
230410310		IBIAPABA
230410315		IRAPUÃ
230410317		LAGOA DAS PEDRAS
230410320		MONTENEBO
230410325		OITICICA
230410330		POTI
230410333		REALEJO
230410335		SANTO ANTÔNIO
230410337		SANTANA
230410340		TUCUNS

Localização do município no Mapeamento Sistemático

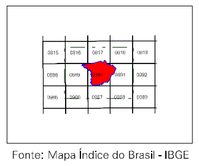

Fonte: Mapa Índice do Brasil - IBGE

Localização no Estado

Articulação das Partes do Mapa

ASPECTOS FÍSICOS

Mesorregião : SERTOES CEARENSES		
Microrregião : SERTAO DE CRATEUS		
Altitude da Sede :	Área : 2965,7 Km2	
COORDENADAS DA SEDE		
Latitude : -5,178	E : 314010	MC 39
Longitude : -40,678	N : 9427411	

CRONOLOGIA

MALHA TERRITORIAL	2007
EDIÇÃO	09-10-2007
Informações relativas a documentação básica e atualização	Consultar Metadados

IMPLEMENTAÇÃO

Coordenação Técnica: Coordenação de Cartografia	CCAR
Coordenação Temática: Coordenação de Estruturas Territoriais	CETE
Unidades Produtoras: Unidades Estaduais do IBGE	
Disseminação: Centro de Documentação e Disseminação da Informação	CDDI

ATUALIZAÇÕES CARTOGRÁFICAS
COR MAGENTA - Levantamentos por GPS e/ou Imagens de Satélites
COR VERDE - Lançamento aproximado sem comprovação cartográfica

Mapa Digital em Pdf